

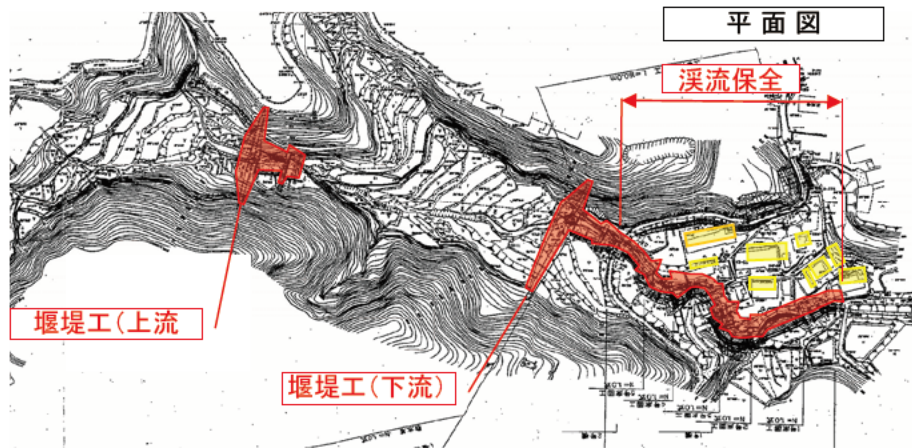
位置図



流域図



図面



堰堤(上流側)

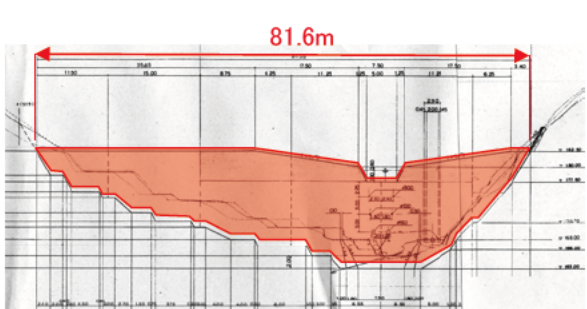
正面図



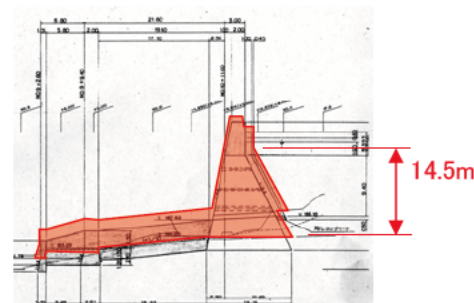
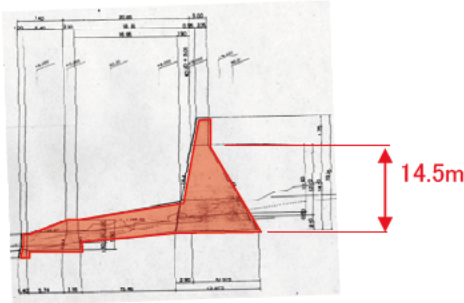
断面図

堰堤(下流側)

正面図



断面図



現況写真



① 渓流保全



② 堰堤(上流側)背後状況



③ 堰堤(下流側)背後状況