

平成 1 6 年 度（平成 17 年 3 月 31 日現在）

# 三重県の水道概況

三重県環境森林部水質改善室

# はじめに

水道は、健康で快適な日常生活をはじめ各種の産業活動の発展や都市機能を維持するために欠かすことのできない社会基盤施設として、重要な役割を担っています。

本県の水道は、水道事業者をはじめ関係者各位のたゆまぬ努力のもと、平成16年度末時点で99.1%と、大変高い普及率を達成しています。

一方で、今後まもなくわが国の人口は減少に転じることから、水需要の低迷に伴う収益減による経営の悪化、老朽化した施設の更新や近い将来の発生が危惧される大地震対策としての施設の耐震化等をはじめ、技術者の高齢化、市町村合併、水道水質に対する需要者ニーズの高まり等の問題に直面しており、水道事業を取り巻く環境は大変厳しい時代を迎えようとしています。

こうした状況に対応するため、平成16年6月に厚生労働省から「水道ビジョン」が公表され、21世紀の中頃を見通しつつ、概ね10年間を目標期間とした長期的な政策目標が示されました。また、各水道事業者においても、それぞれの事業の現況分析・評価を行い、その上で将来目標を設定し、その実現に向けた具体的な施策を位置付けた「地域水道ビジョン」の策定が推奨されているところです。

三重県としましても、このような水道事業を取り巻く環境を考慮しながら、経営基盤の強化につながる水道事業の広域化、水道水源の水質保全、渇水対策や風水害、震災等の災害対策及び健全な水循環の構築等について、水道事業者や県民の皆様と協力しながら積極的に取り組んでいきたいと考えております。

このたび、水道事業者並びに関係者各位のご協力により「平成16年度三重県の水道概況」を作成しました。ご協力をいただきました皆様に厚く御礼申し上げますとともに、本書が水道事業推進の一助となれば幸いに存じます。

平成18年3月

三重県環境森林部水質改善室長  
落合 厚仁

# 凡 例

## 1. 集録の範囲

本書は、厚生労働省所管の「平成16年度水道統計調査」を基礎とし、一部をその他の資料をもとに補充作成したものである。

## 2. 調査対象

平成17年3月31日までに認可を受けた水道事業、水道用水供給事業及び確認を受けた専用水道、飲料水供給施設。

## 3. 水道の区分

項目		定義	経営・管理主体	実施の手続
水道事業	上水道事業	一般の需要に応じて水を供給する事業で給水人口5,001人以上のもの	原則として 市町村	厚生労働大臣の認可が必要（給水人口が5万人を超え、かつ特定水源水道事業を除く事業については、都道府県知事に委任。）
	簡易水道事業	一般の需要に応じて水を供給する事業で給水人口5,000人以下のもの		
水道用水供給事業		水道事業に対して水道用水を供給する事業	原則として地方公共団体（都道府県、一部事務組合）	厚生労働大臣の認可が必要（1日最大給水量が25,000m <sup>3</sup> 以下の事業は都道府県知事に委任）
専用水道		生活の用に供する水量が20m <sup>3</sup> /日を超える、又は101人以上の人に居住に必要な水を供給する自家用水道等	設置者	厚生労働大臣又は都道府県知事の確認が必要
簡易専用水道		受水槽以下の水道であり水道事業から供給される水のみを水源とし、その受水槽の有効容量が10m <sup>3</sup> を超える水道	設置者	

飲料水供給施設	50人以上100人以下を給水人口としての飲用に供する水を供給する施設
---------	------------------------------------

## 4. 調査対象期間

年間の実績値については、平成16年度（平成16年4月1日～平成17年3月31日）の実績とし、その他の項目については平成17年3月31日現在のものとした。

## 5. 調査方法

県から各県民局、各市町村、各水道（用水供給）事業者調査を依頼し、それぞれからの報告に基づき県で精査集計した。

## 用語の定義

1. 普及率 = 現在給水人口 ÷ 行政区域内人口 × 100 (%)

2. 浄水施設の種別

「急」: 急速ろ過、「緩」: 緩速ろ過、「除マン」: 鉄、マンガンの除去施設。

「消毒のみ」: 消毒施設のみで、ろ過機能等を備えないもの。数字は給水量の割合 (%) を示す。

3. 給水実績

(1) 浄水量: 消毒のみ浄水量 + 緩速ろ過のみ浄水量 + 急速ろ過浄水量

(2) 給水量: 有効水量 + 無効水量

(3) 有効水量: 有収水量 + 無収水量

(4) 有収水量: 料金徴収の対象となった水量

(5) 無収水量: 管洗浄用、メータ不感水量等、公衆便所用及び消防用水の料金徴収しないもの

(6) 無効水量: 漏水等

(7) 各比率

稼働率 = 1日最大給水量 (分水量含む) ÷ 施設能力 × 100 (%)

負荷率 = 1日平均給水量 (分水量含む) ÷ 1日最大給水量 × 100 (%)

有効率 = (年間有効水量 + 年間有効分水量) ÷ (年間給水量 + 年間分水量) × 100 (%)

有収率 = (年間有収水量 + 年間有収分水量) ÷ (年間給水量 + 年間分水量) × 100 (%)

利用率 = (年間給水量 + 年間分水量) ÷ 年間取水量 × 100 (%)

4. 供給単価、給水原価

供給単価 (円 / m<sup>3</sup>) = 給水収益 ÷ 年間有収水量

給水原価 (円 / m<sup>3</sup>) = (総費用 - 受託工事費) ÷ 年間有収水量 (= 歳出 ÷ 年間有収水量)

5. 専用水道施設

(1) 所在地

当該専用水道が、上水道の給水区域である場合は「上水道」

当該専用水道が、簡易水道の給水区域である場合は「簡易水道」

当該専用水道が、上記いずれにも該当しない場合は「なし」

(2) 原水の種別

「表」: 表流水、「湖」: 湖水、「伏」: 伏流水、「浅」: 浅井戸、「深」: 深井戸、

「受」: 他水道事業からの受水、「併」: 受水と自己水源の併用

(3) 施設の専用兼用の別

浄水施設が飲用のみの専用施設であるものは「専」

原水をそのまま工場用及び飲用に供給するものは「原兼」

工場用一括して浄化したものを飲用に供給するものは「浄兼」

# 目 次

はじめに

凡例

用語の定義

## 水道の普及状況

1. 給水人口及び普及率の推移 .....	1
2. 水道種別給水人口の推移 .....	2
3. 水道種別給水人口 .....	4
4. 市町村別の普及率 .....	5

## 水道施設及び使用水量の概況

平成16年度における概況 .....	6
1. 水道事業（施設）数の推移（上水道・簡易水道） .....	7
2. 水源別取水量（上水道・簡易水道）の状況 .....	8
(1) 上水道の水源別取水量内訳 .....	9
(2) 簡易水道の水源別取水量内訳 .....	9
3. 三重県内における石綿セメント管残存状況 .....	10
4. 実績1人1日給水量推移表 .....	11
5. 上水道における有効率・有収率の現状 .....	12
6. 上水道における有収水量の用途別内訳 .....	12
7. 水道用水供給事業 .....	13
8. 上水道料金及び料金体系（家庭用） .....	15

市町村別水道普及表 .....	16
-----------------	----

## 事業別等個表

上水道事業（基本計画） .....	18
上水道事業（現況及び実績表） .....	22
簡易水道事業（基本計画等） .....	34
簡易水道事業（現況及び実績） .....	37
専用水道施設 .....	53

## 水道の普及状況

給水人口及び普及率の推移

年度	三重県 総人口(人)	給水人口(人)				三重県 普及率(%)	全国平均 普及率(%)
		給水人口	上水道	簡易水道	専用水道		
45	1,543,083	1,213,595	863,377	304,982	45,236	78.6	80.8
46	1,572,353	1,239,628	900,019	313,933	25,676	78.8	82.7
47	1,588,877	1,325,659	963,284	320,179	42,196	83.4	84.3
48	1,594,111	1,343,793	1,027,983	303,225	12,585	84.3	85.4
49	1,610,575	1,392,883	1,063,398	313,184	16,301	86.5	86.7
50	1,627,418	1,438,468	1,114,351	308,956	15,161	88.4	87.6
51	1,640,314	1,476,596	1,161,859	297,858	16,879	90.0	88.6
52	1,653,199	1,508,331	1,201,717	289,751	16,863	91.2	89.4
53	1,664,695	1,540,762	1,240,586	284,120	16,056	92.6	90.3
54	1,667,783	1,567,252	1,262,558	288,175	16,519	94.0	91.0
55	1,691,904	1,598,640	1,295,552	285,740	17,348	94.5	91.5
56	1,703,334	1,619,415	1,318,774	281,990	18,651	95.1	91.9
57	1,715,395	1,639,609	1,351,300	268,489	19,820	95.6	92.2
58	1,724,256	1,652,114	1,381,835	250,587	19,692	95.8	92.6
59	1,732,850	1,665,956	1,403,150	241,436	21,370	96.1	93.1
60	1,748,146	1,683,289	1,418,736	242,649	21,904	96.3	93.3
61	1,758,722	1,694,907	1,429,741	242,528	22,638	96.4	93.6
62	1,767,069	1,709,216	1,466,221	230,810	12,185	96.7	93.9
63	1,782,881	1,725,076	1,484,190	230,504	10,382	96.8	94.2
元	1,794,193	1,738,654	1,522,862	205,885	9,907	96.9	94.4
2	1,804,845	1,751,099	1,551,714	190,987	8,398	97.0	94.7
3	1,814,296	1,764,271	1,574,418	181,374	8,479	97.2	94.9
4	1,821,533	1,777,273	1,589,808	177,314	10,151	97.6	95.1
5	1,829,721	1,790,292	1,622,619	159,600	8,073	97.8	95.3
6	1,839,003	1,803,182	1,642,228	152,793	8,161	98.1	95.5
7	1,843,869	1,810,528	1,653,716	148,421	8,391	98.2	95.8
8	1,849,043	1,819,424	1,665,867	144,853	8,704	98.4	96.0
9	1,852,854	1,824,459	1,672,380	143,508	8,571	98.5	96.1
10	1,855,860	1,829,719	1,692,363	128,674	8,682	98.6	96.3
11	1,857,376	1,832,970	1,700,050	124,101	8,819	98.7	96.4
12	1,859,306	1,836,947	1,703,608	124,729	8,610	98.8	96.6
13	1,858,120	1,836,797	1,713,564	114,619	8,614	98.9	96.7
14	1,858,114	1,837,980	1,716,280	112,343	9,357	98.9	96.8
15	1,857,773	1,840,312	1,722,975	108,309	9,028	99.1	96.9
16	1,858,026	1,841,286	1,723,142	105,733	12,411	99.1	97.1

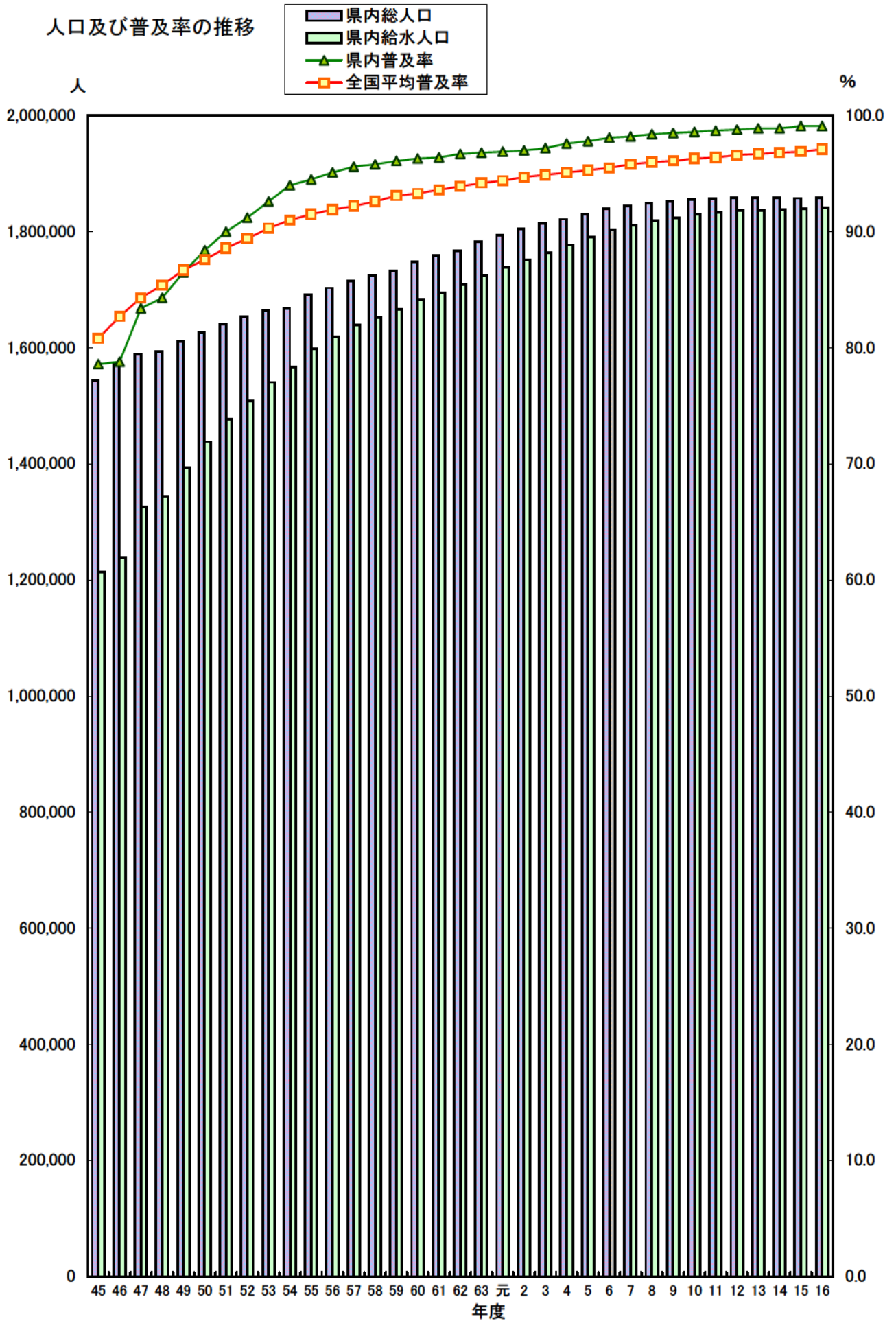
総人口 県がまとめた平成17年3月31日現在人口による。

水道の種類：上水道・・・計画給水人口が、5,001人以上の水道。

簡易水道・・・計画給水人口が、101人以上の水道。

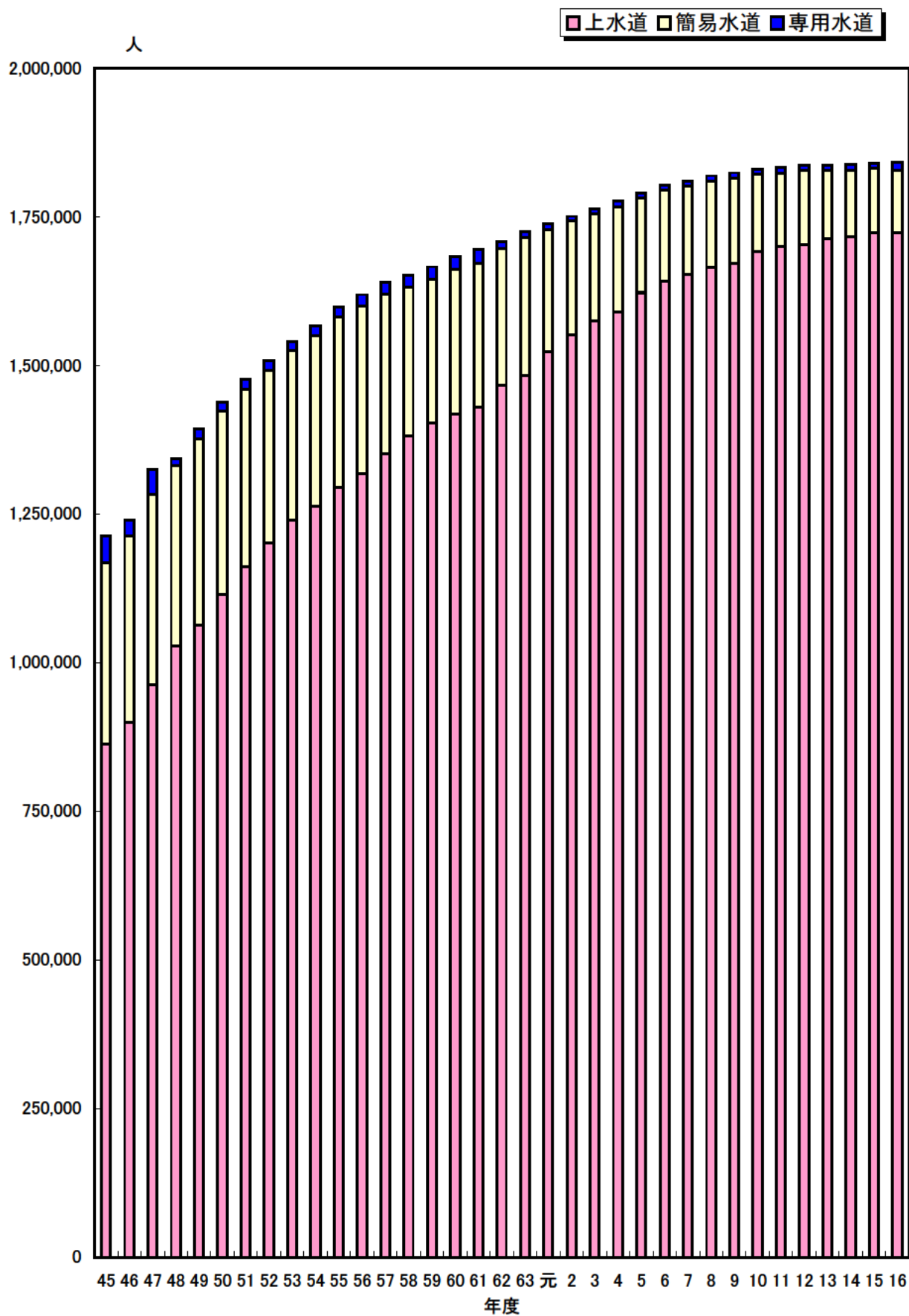
専用水道・・・寄宿舎や社宅等の特定の人を使用する水道で、生活用の水量が20m3以上または(常住)給水人口が101人以上のもの。但し、本統計では

# 人口及び普及率の推移

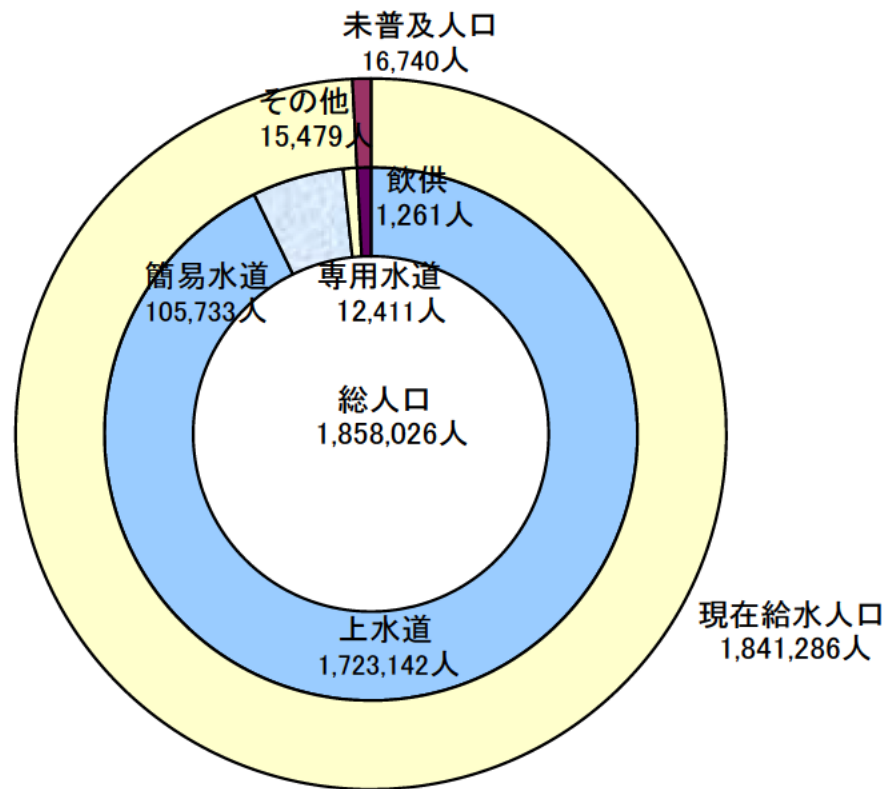




## 2. 水道種別給水人口の推移



### 3. 水道種別給水人口(人)



■ 上水道 □ 簡易水道 □ 専用水道 □ 飲料水供給施設 ■ その他

	事業数	構成人口 (人)	構成比 (%)
上水道	44	1,723,142	92.7
簡易水道	144	105,733	5.7
専用水道	92	12,411	0.7
水道普及計	280	1,841,286	99.1
飲料水供給施設	17	1,261	0.1
その他		15,479	0.8
水道未普及計	17	16,740	0.9
合計	297	1,858,026	100.0

※専用水道のうち、61施設は自己水源のみである。

※専用水道の構成人口は61施設分のみで、残り31施設分は上水道の構成人口に含む。

市町村別の普及率

(平成17年3月31日現在)

単位：%

市町村	普及率	市町村	普及率
桑名市	100.0	勢和村	98.4
木曾岬町	100.0	宮川村	96.0
いなべ市	98.8	伊勢市	99.9
東員町	99.5	玉城町	99.6
四日市市	99.9	二見町	98.5
菰野町	99.4	小俣町	100.0
朝日町	100.0	南勢町	100.0
川越町	100.0	南島町	100.0
鈴鹿市	100.0	御園村	99.6
亀山市	99.9	大紀町	96.5
津市	100.0	度会町	99.8
河芸町	100.0	鳥羽市	99.8
芸濃町	99.0	志摩市	99.0
美里村	96.8	伊賀市	97.4
安濃町	100.0	名張市	99.0
久居市	98.7	尾鷲市	99.8
香良洲町	99.9	紀伊長島町	99.9
一志町	99.0	海山町	100.0
白山町	97.7	熊野市	96.6
美杉村	30.7	御浜町	95.4
松阪市	99.0	紀宝町	85.9
多気町	99.7	紀和町	71.9
明和町	100.0	鵜殿村	100.0
大台町	99.9		
		県平均	99.1

## 水道施設及び使用水量の概況

## 平成 16 年度における概況

### 1 上水道事業

平成 16 年度末の事業数は 44 であり、うち 43 が稼動している。

全事業の計画給水人口は、1,974,520 人となっており、現在給水人口は 1,723,142 人で昨年より 167 人 (0.01%) 増加している。

年間給水量は、267,898 千 $m^3$ で、前年度より 4,013 千 $m^3$  (1.5%) 増加しており、実績 1 日最大給水量も 905,394 $m^3$ で、前年度より 26,883 $m^3$  (3.1%) 増加した。

給水収益は、38,786,943 千円で、前年度より 398,360 千円 (1.0%) 増加し、給水人口 1 人あたりの水道料金負担額は、年間 22,482 円となっている。

年間取水量は 274,697 千 $m^3$ で前年度より 306 千 $m^3$  (0.1%) 増加し、取水量に対するロス率は 3.4%、有収率は 87.9%である。年間有収水量を用途別に見ると、最も多いのは生活用の 179,531 千 $m^3$ で、次いで営業用の 38,891 千 $m^3$ となっている。

供給単価は 167 円 /  $m^3$ で、前年度と同額となっている。

### 2 簡易水道事業

箇所数は 144 で、うち 140 が稼動している。現在給水人口は 105,733 人で前年度より 2,576 人 (2.3%) 減少し、年間給水量も 16,092 千 $m^3$ で前年度より 145 千 $m^3$  (0.9%) 減少した。

1 日平均 44,089 $m^3$ を給水しており、前年度より 274 $m^3$  (0.6%) の減少となった。

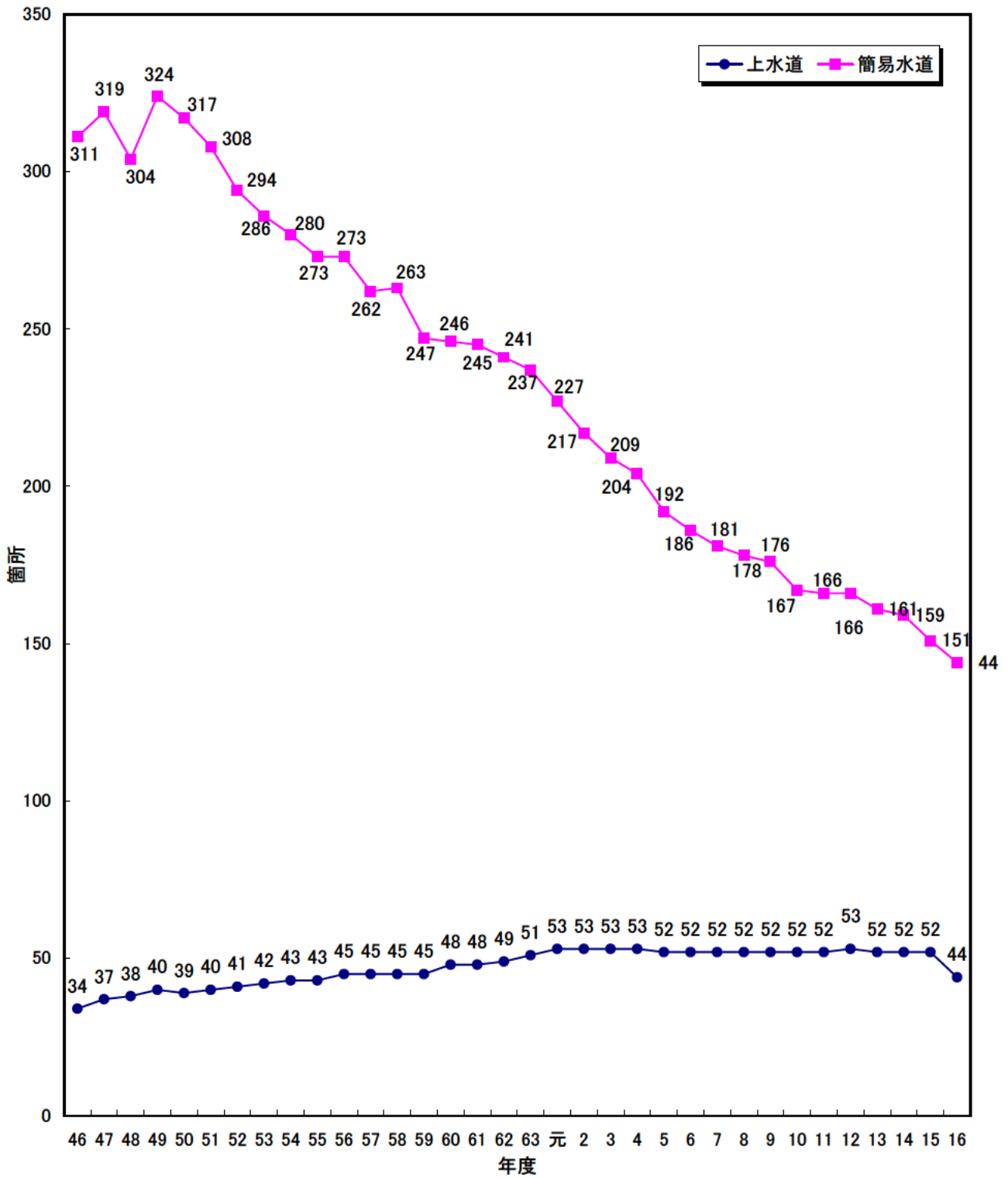
年間有収水量は 13,239 千 $m^3$ で前年度より 89 千 $m^3$  (0.7%) 減少し、有収率は 82.3%であった。

### 3 専用水道

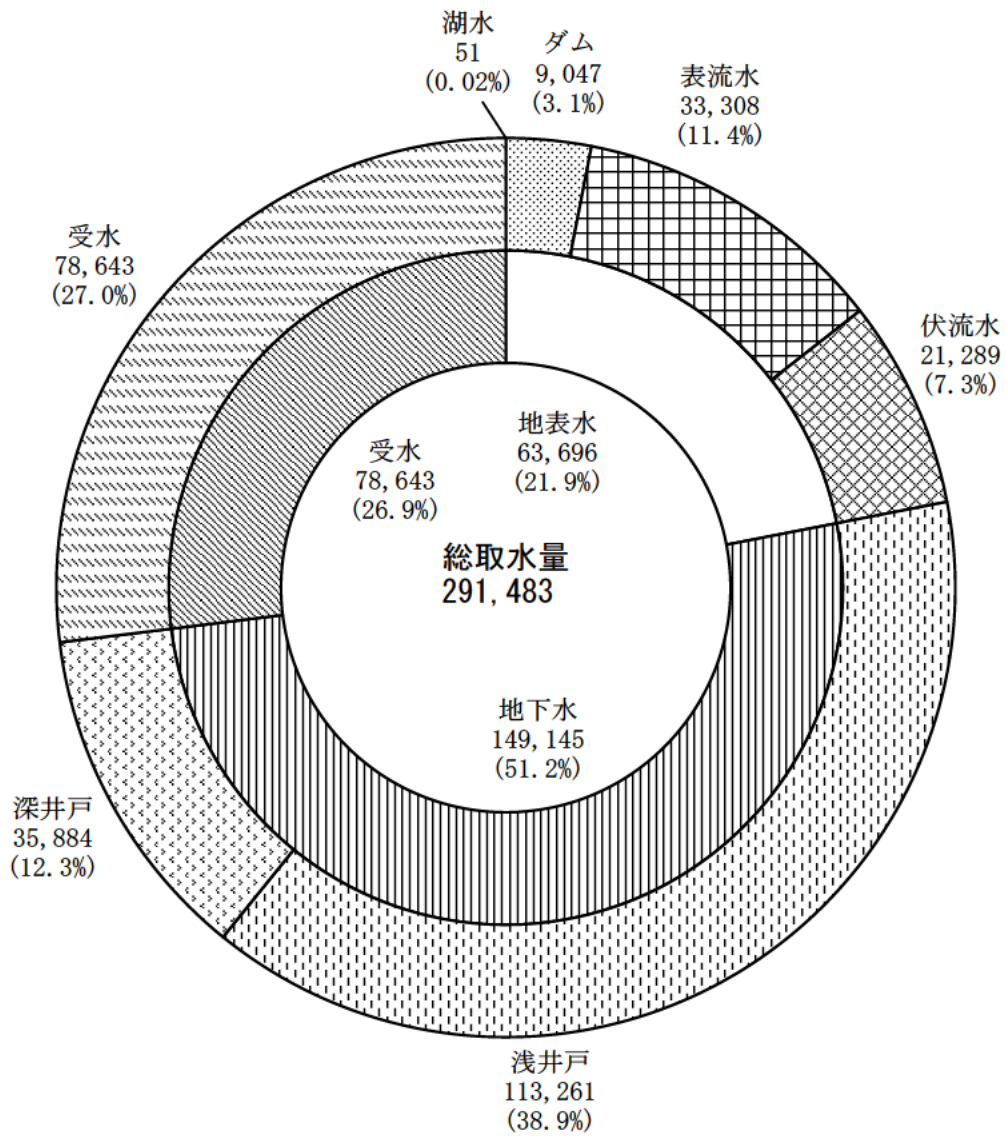
専用水道施設は 92 であり、現在給水人口は 32,539 人である。

92 施設のうち、水源が「自己水源のみ」のものが 61 施設で現在給水人口は 12,411 人、それ以外の「他の水道事業から給水を受けている」ものは 31 施設で現在給水人口は 20,128 人である。

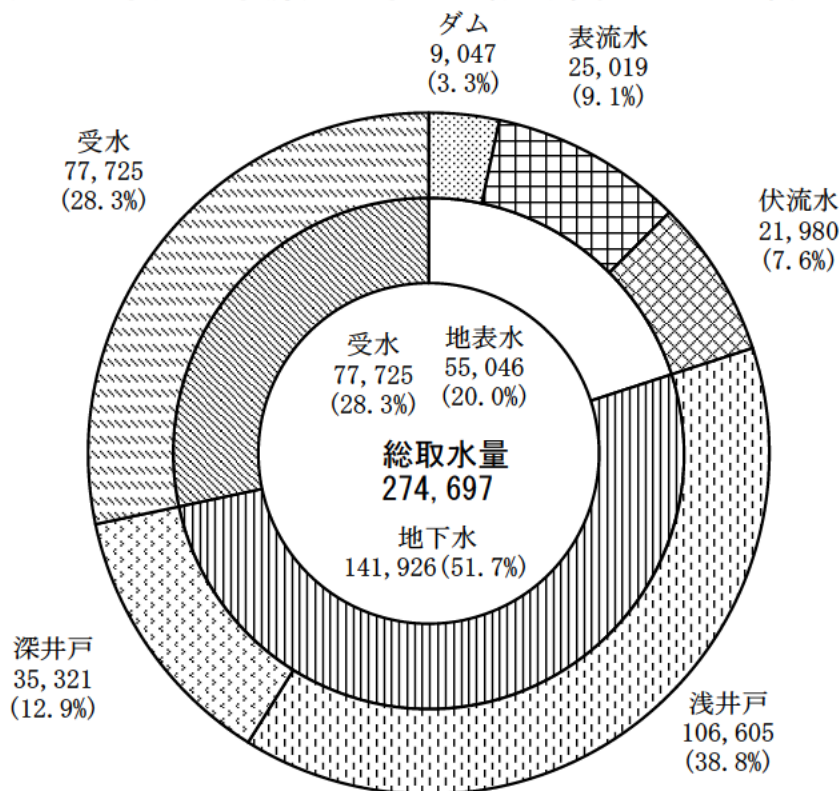
1. 水道事業(施設)数の推移(上水道・簡易水道)



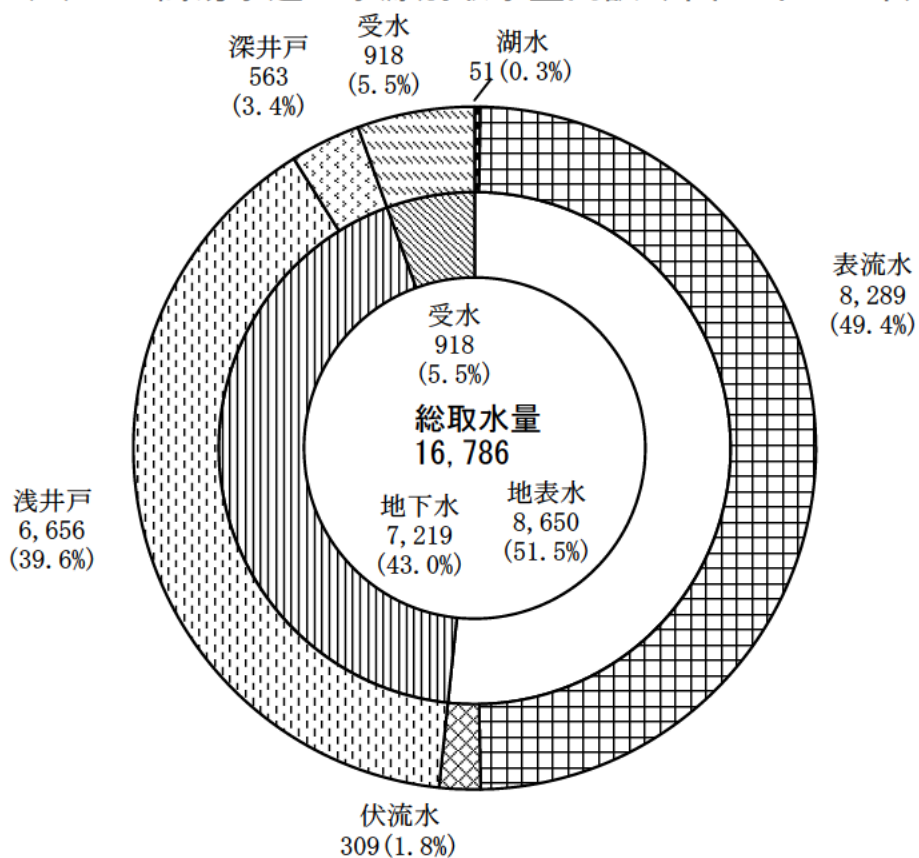
## 2. 水源別取水量(上水道+簡易水道)の状況 千m3/年



(1) 上水道の水源別取水量内訳 (単位: 千m<sup>3</sup>/年)



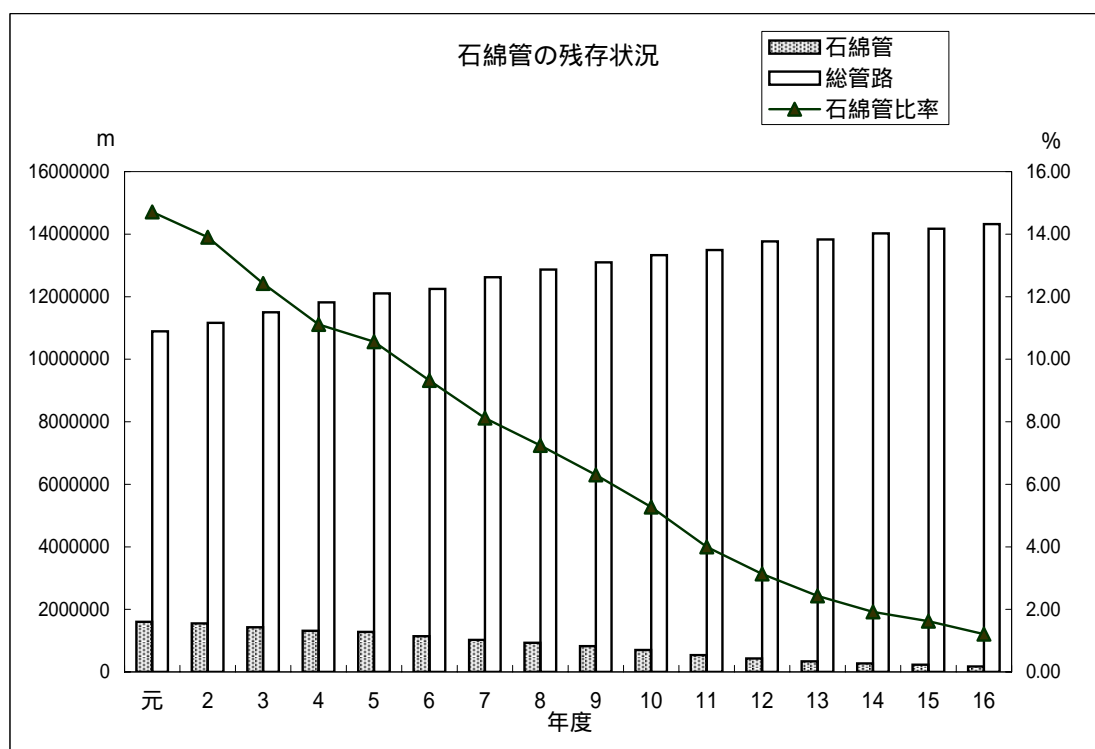
(2) 簡易水道の水源別取水量内訳 (単位: 千m<sup>3</sup>/年)



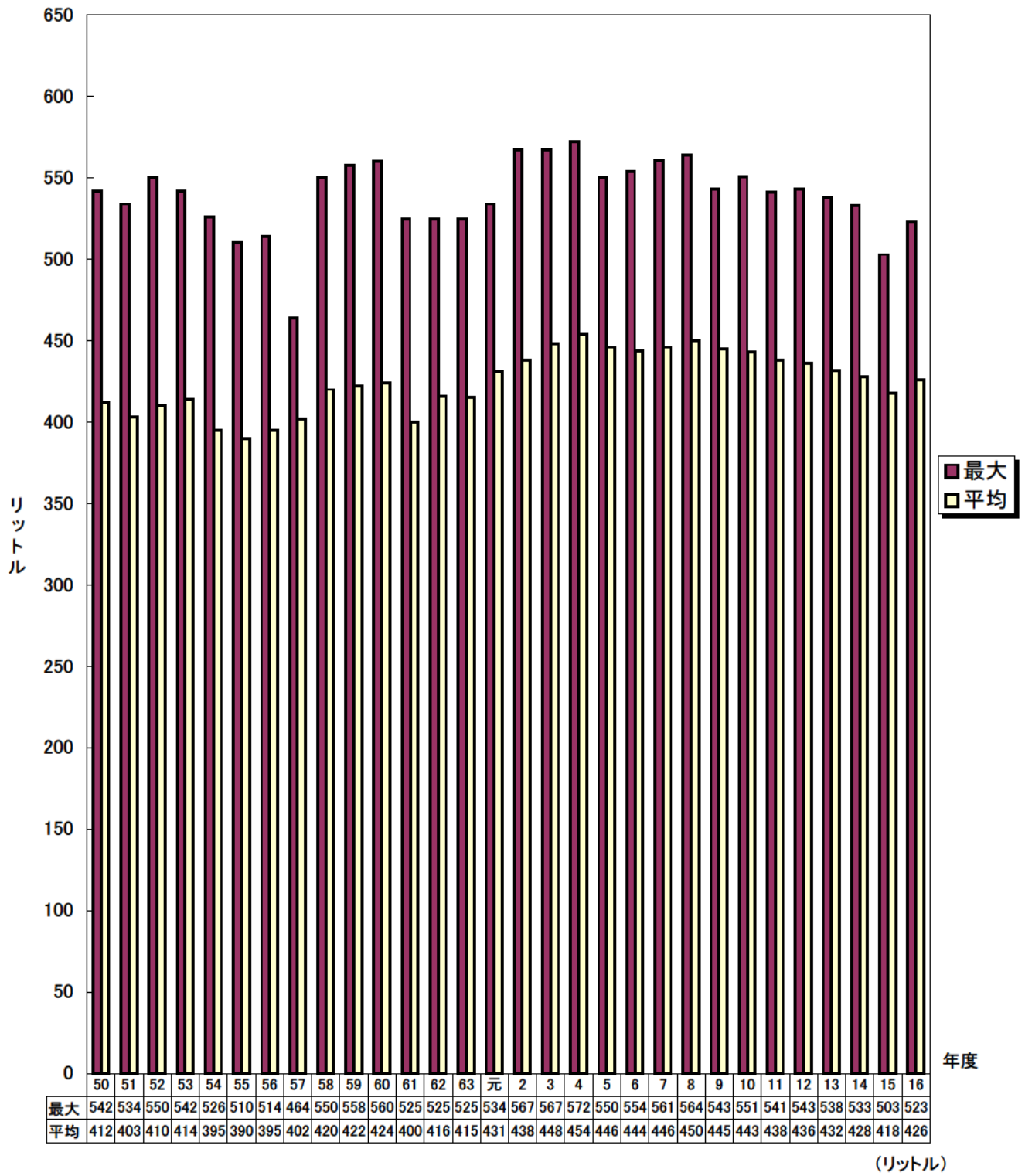


三重県内における石綿セメント管の残存状況(H17.3.31現在)

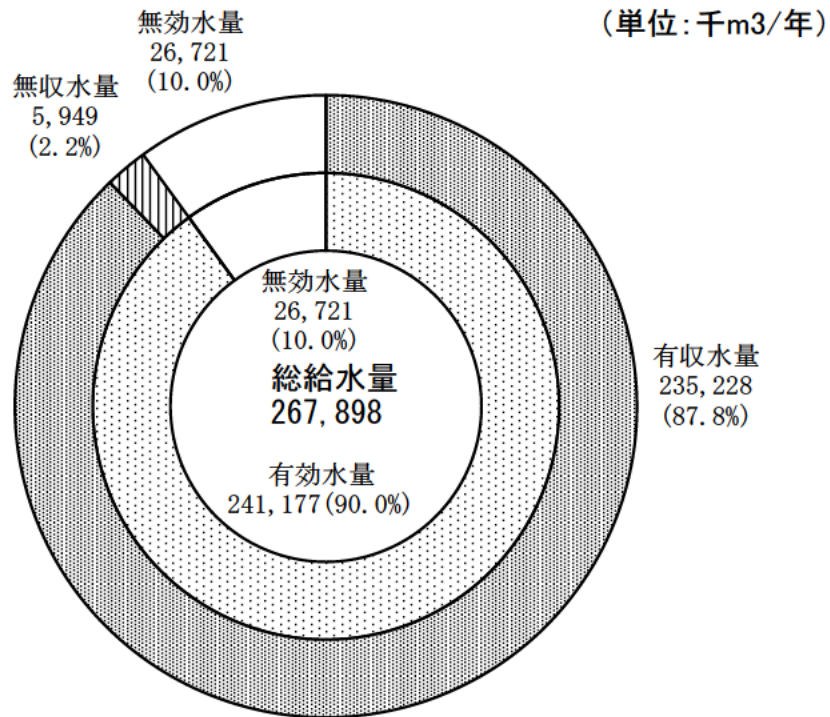
年次 (平成/年度)	上水道管路延長		簡易水道管路延長		合計		石綿管比率 (%)
	石綿管	総管路	石綿管	総管路	石綿管	総管路	
元	1,379,581	8,980,332	222,705	1,910,401	1,602,286	10,890,733	14.71
2	1,332,913	9,313,863	218,148	1,847,763	1,551,061	11,161,626	13.90
3	1,253,794	9,626,795	174,883	1,874,815	1,428,677	11,501,610	12.42
4	1,172,118	9,883,707	141,120	1,933,570	1,313,238	11,817,277	11.11
5	1,145,050	10,355,771	132,829	1,746,839	1,277,879	12,102,610	10.56
6	1,012,185	10,465,158	129,787	1,783,808	1,141,972	12,248,966	9.32
7	909,118	10,869,069	115,890	1,754,804	1,025,008	12,623,873	8.12
8	826,206	11,057,093	104,988	1,810,866	931,194	12,867,959	7.24
9	735,610	11,252,548	89,327	1,844,607	824,937	13,097,155	6.30
10	626,537	11,552,505	75,988	1,773,345	702,525	13,325,850	5.27
11	483,245	11,720,323	56,488	1,772,512	539,733	13,492,835	4.00
12	403,709	11,958,539	26,986	1,808,257	430,695	13,766,796	3.13
13	313,996	12,114,107	22,159	1,716,346	336,155	13,830,453	2.43
14	254,156	12,237,449	15,268	1,788,000	269,424	14,025,449	1.92
15	216,620	12,398,614	13,093	1,773,564	229,713	14,172,178	1.62
16	162,640	12,514,388	10,934	1,805,384	173,574	14,319,772	1.21



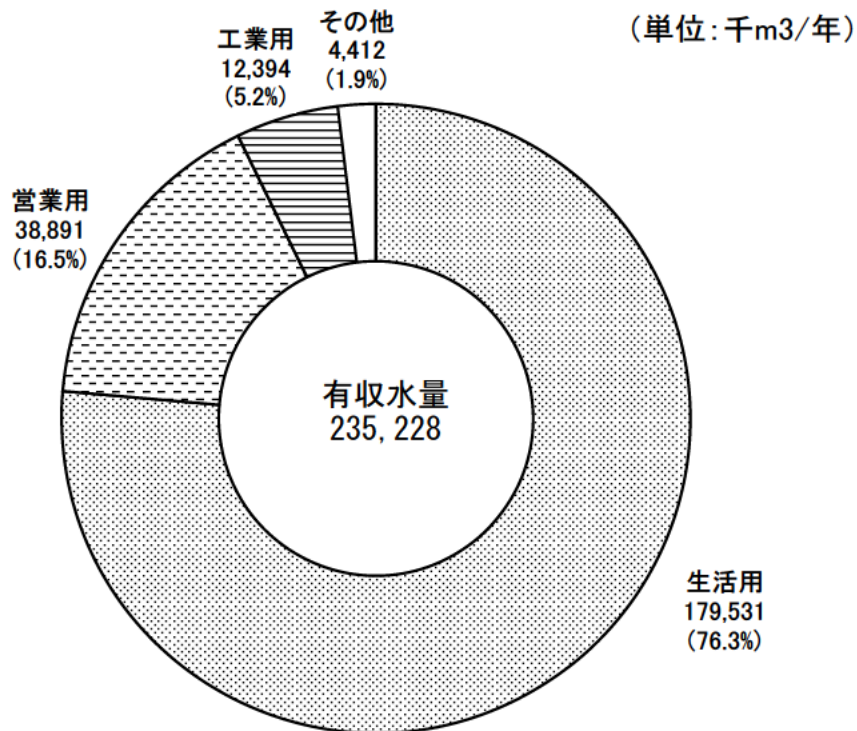
4. 実績1人1日給水量推移表



## 5. 上水道における有効率・有収率の現状



## 6. 上水道における有収水量の用途別内訳



7. 水道用水供給事業

水道用水供給事業の現状（その1）

圏 域 名		北 部 広 域 圏	南 部 広 域 圏	伊 賀 広 域 圏	
台 帳 番 号		2 4 - 5 0 3	2 4 - 5 0 4	2 4 - 5 0 5	
事 業 主 体		三 重 県	三 重 県	三 重 県	
事 業 名		北中勢水道用水供給事業	南勢志摩水道用水供給事業	伊賀水道用水供給事業	
給 水 開 始 年 月		昭 和 5 2 年 3 月	昭 和 6 2 年 5 月	平 成 1 7 年 4 月	
最 終 認 可	名 称	第 2 次 拡 張	第 3 次 拡 張	創 設	
	認 可 年 月 日	平 成 1 0 年 7 月 3 0 日	平 成 1 0 年 1 0 月 3 0 日	平 成 1 0 年 1 2 月 2 2 日	
	事 業 期 間	平 成 1 0 年 4 月 ~ 平 成 1 9 年 3 月	平 成 1 0 年 1 1 月 ~ 平 成 1 1 年 3 月	平 成 1 1 年 1 月 ~ 平 成 1 7 年 3 月	
	目 標 年 次	平 成 2 2 年	平 成 1 7 年	平 成 3 0 年	
計 画	給 水 人 口	1,091,000	395,100	118,900	
	一 日 最 大 給 水 量 ( m 3 )	343,900	169,150	48,500	
	一 日 最 大 取 水 量 ( m 3 )	373,200	181,950	51,800	
水 源 ( 河 川 名 等 )		木曾川総合用水、君ヶ野ダム 三重用水、長良川河口堰	蓮ダム、 神路ダム	川上ダム	
原 水 の 種 別		表 流 水	表 流 水	表 流 水	
浄 水 方 法		急 速 ろ 過	急 速 ろ 過		
現 況 又 は 実 績	年間取水量 ( 千 m 3 )	48,744	30,646		
	年間用水量 ( 千 m 3 )	47,723	29,972		
	給水量 内訳	有効水量 ( 千 m 3 )	46,637	29,913	
		無効水量 ( 千 m 3 )	1,086	59	
	有効水 量内訳	有収水量 ( 千 m 3 )	46,519	29,844	
		無収水量 ( 千 m 3 )	118	69	
	施設能力 ( m 3 / 日 )	277,916	169,150		
	一日最大給水量 ( m 3 )	177,138 ( 7 月 2 8 日 )	97,527 ( 8 月 1 3 日 )		
	一日平均給水量 ( m 3 )	130,748	82,115		
	稼働率 ( % )	63.7	57.7		
	負荷率 ( % )	73.8	84.2		
	有効率 ( % )	97.7	99.8		
	有収率 ( % )	97.5	99.6		
	利用率 ( % )	97.9	97.8		
供給単価 ( 円 / m 3 )	157	150			
給水収益	7,325,861	4,470,526			
給水原価 ( 円 / m 3 )	144	150			
総費用	6,680,723	4,482,682			

水道用水供給事業の現状（その2）

台帳番号	24 - 503	24 - 504	24 - 505				
給水対象市町村 及び 契約水量（m3/日）	桑名市	30,800	伊勢市	30,000	伊賀市	48,500	
	木曾岬町	5,500	（御園村を含む）				
	四日市市	91,000	松阪市	61,000			
	菰野町	6,600	鳥羽市	20,000			
	朝日町	3,400	多気町	4,050			
	川越町	9,400	明和町	2,800			
	鈴鹿市	29,600	勢和村	2,000			
	亀山市	2,600	玉城町	500			
	津市	95,400	二見町	5,000			
	（香良洲町を含む）		小俣町	2,300			
	河芸町	5,200	度会町	500			
	芸濃町	1,500	志摩市	41,000			
	安濃町	3,000					
	久居市	26,000					
	一志町	8,200					
	白山町	10,000					
	松阪市	14,700					
	美里村	1,000					
	計	343,900	169,150				48,500

## 8. 上水道料金及び料金体系

金額は消費税（5%）を含む。

平成17年3月31日現在

台帳	水道事業者名	料金体系	基 本		超過料金（円/m <sup>3</sup> ）		メータ 使用料	使用料金（円/月）		検針 期間	現行料金施行日
			水量m <sup>3</sup>	料金（円/月）	1～10m <sup>3</sup>	11～20m <sup>3</sup>		10m <sup>3</sup>	20m <sup>3</sup>		
1	桑名市桑名	用途別	10	630	0	105	0	630	1,680	隔月	平成6年4月1日
19	桑名市多度	用途別	10	840	0	105	52	892	1,942	隔月	平成10年4月1日
30	桑名市長島	用途別	10	735	0	115	0	735	1,890	隔月	平成16年12月6日
46	木曾岬町	単一制	10	1,150	0	147	0	1,150	2,620	隔月	平成9年4月1日
42	いなべ市北勢	用途別	0	630	32	32	0	945	1,260	隔月	平成15年12月1日
27	いなべ市員弁	用途別	0	630	32	32	0	945	1,260	隔月	平成15年12月1日
47	いなべ市大安	用途別	0	630	32	32	0	945	1,260	隔月	平成15年12月1日
35	東員町	口径別	10	557	0	74	0	557	1,292	隔月	平成9年4月1日
4	四日市市	口径別	10	1,029	0	131	0	1,029	2,341	隔月	平成10年4月1日
16	菰野町	口径別	0	1,365	32	32	0	1,680	1,995	隔月	平成5年8月1日
21	朝日町	口径別	0	840	36	137	0	1,200	2,570	隔月	平成14年4月1日
20	川越町	用途別	10	630	0	95	60	690	1,635	隔月	平成9年12月1日
12	鈴鹿市	口径別	0	577	63	116	0	1,207	2,362	隔月	平成10年4月1日
15	亀山市亀山	口径別	10	1,050	0	92	0	1,050	1,970	毎月	平成16年4月1日
25	亀山市関	口径別	0	987	42	126	63	1,470	2,730	毎月	平成9年4月1日
3	津市	口径別	0	420	52	95	0	945	1,890	隔月	平成13年4月1日
29	河芸町	単一制	10	1,200	0	140	0	1,200	2,600	隔月	平成10年10月1日
41	芸濃町	口径別	5	600	140	150	0	1,300	2,800	隔月	平成14年4月1日
44	安濃町	単一制	5	788	105	137	0	1,313	2,678	隔月	平成10年7月1日
11	久居市	口径別	0	735	26	131	0	997	2,310	毎月	平成9年4月1日
39	一志町	併用	10	1,890	0	189	73	1,963	3,853	毎月	平成12年10月2日
28	白山町	用途別	10	2,625	0	200	63	2,688	4,683	毎月	平成9年4月1日
5	伊賀市上野	用途別	10	840	0	168	52	892	2,572	隔月	平成9年4月1日
40	伊賀市伊賀	口径別	10	1,575	0	157	0	1,575	3,150	隔月	平成9年4月1日
45	伊賀市阿山	口径別	10	2,100	0	210	0	2,100	4,200	毎月	平成14年1月1日
18	名張市	用途別	10	1,102	0	120	0	1,102	2,310	隔月	平成16年4月1日
8	松阪市	口径別	10	1,333	0	190	0	1,333	3,234	毎月	平成12年4月1日
43	多気町	口径別	10	1,890	0	105	0	1,890	2,940	毎月	平成11年9月1日
48	明和町	口径別	10	1,050	0	105	0	1,050	2,100	毎月	平成9年4月1日
50	勢和村	口径別	10	1,470	0	136	0	1,470	2,835	毎月	平成9年4月1日
9	伊勢市	口径別	10	1,312	0	145	0	1,312	2,772	隔月	平成10年10月1日
37	玉城町	口径別	0	500	100	100	0	1,500	2,500	毎月	平成9年4月1日
34	二見町	口径別	10	1,365	0	263	0	1,365	3,990	毎月	平成14年4月1日
23	小俣町	口径別	0	630	42	84	0	1,050	1,890	隔月	平成9年10月1日
36	南勢町	用途別	10	1,575	0	170	85	1,660	3,360	毎月	平成9年4月1日
2	鳥羽市	口径別	10	1,680	0	178	0	1,680	3,465	毎月	平成14年4月1日
24	志摩市	併用	10	1,680	0	178	0	1,680	3,465	毎月	平成9年4月1日
14	尾鷲市	口径別	10	660	0	105	0	660	1,710	毎月	平成9年4月1日
7	紀伊長島町	口径別	0	630	73	95	0	1,400	2,350	毎月	平成9年4月1日
10	海山町	用途別	10	1,150	0	126	50	1,200	2,460	隔月	平成9年4月1日
6	熊野市	用途別	10	945	0	115	105	1,050	2,200	毎月	平成9年4月1日
55	御浜町	用途別	10	1,050	0	136	50	1,100	2,460	毎月	平成16年5月1日
32	紀宝町鶴殿村 水道企業団	併用	10	1,100	0	137	50	1,150	2,520	毎月	平成11年4月20日
	平均		7	1,074	20	126	16	1,250	2,514		

併用：口径＋用途別。

使用料金は、消費税の端数計算により、基本料金＋超過料金＋メータ使用料と必ずしも一致しない。

松阪市及び志摩市は、市町村合併に伴い平成16年度中に事業統合しているが、H16.3.31現在では料金が統一されていないため、代表地区の料金を掲載した。

平成16年度 市町村別水道普及表

三重県 No. 24

都道府県 コード	市町村名	行政区域 内総人口	上水道			簡易水道			専用水道						合計			普及率	飲料水供給施設		
			箇所数	計画給水 人口	現在給水 人口	箇所数	計画給水 人口	現在給水 人口	自己水源のみによるもの			左記以外のもの			箇所数	計画給水 人口	現在給水 人口		箇所数	計画給水 人口	現在給水 人口
									箇所数	確認時 給水人口	現在 給水人口	箇所数	確認時 給水人口	現在 給水人口							
024	市町村 コード	人	ヶ所	人	人	ヶ所	人	人	ヶ所	人	人	ヶ所	人	人	+ + + ヶ所	+ + 人	+ + 人	/ ×100 %	ヶ所	人	人
205	桑名市	136,301	3	161,740	136,270				1	0	0	4	423	250	8 (0)	161,740	136,270	100.0			
303	木曽岬町	6,847	1	8,000	6,847										1 (0)	8,000	6,847	100.0			
214	いなべ市	45,436	4	50,100	35,588	19	12,179	9,284	9	470	0	1	650	0	33 (0)	62,749	44,872	98.8	3	300	544
324	東員町	25,702	1	30,000	25,573				1	0	0	1	200	0	3 (0)	30,000	25,573	99.5			
202	四日市市	301,116	1	322,500	299,658				7	5,649	1,275	7	16,408	16,745	15 (0)	328,149	300,933	99.9			
341	菰野町	38,855	1	49,800	37,740	2	2,120	221	3	1,071	671				6 (0)	52,991	38,632	99.4			
343	朝日町	6,942	1	9,000	6,942				1	1,500	0				2 (0)	10,500	6,942	100.0			
344	川越町	12,726	1	14,800	12,726										1 (0)	14,800	12,726	100.0			
207	鈴鹿市	189,640	1	205,500	188,436				9	2,275	1,204				10 (0)	207,775	189,640	100.0			
210	亀山市	46,500	2	56,100	44,742	3	2,070	1,654	2	80	80				7 (0)	58,250	46,476	99.9			
201	津市	159,632	1	186,800	158,532				2	1,100	1,100	2	2,725	1,240	5 (0)	187,900	159,632	100.0			
381	河芸町	17,779	1	20,000	17,779										1 (0)	20,000	17,779	100.0			
382	芸濃町	8,625	1	8,900	8,466				1	1,300	69				2 (0)	10,200	8,535	99.0			
383	美里村	4,238				2	4,300	4,102							2 (0)	4,300	4,102	96.8			
384	安濃町	11,319	1	13,200	11,319										1 (0)	13,200	11,319	100.0			
213	久居市	41,261	1	49,700	38,562	1	2,606	2,089	2	442	77	3	1,950	1,318	7 (0)	52,748	40,728	98.7			
402	香良洲町	5,353	1 (1)	6,200	5,348										1 (1)	6,200	5,348	99.9			
403	一志町	15,190	1	17,600	15,038										1 (0)	17,600	15,038	99.0			
404	白山町	13,304	1	15,000	12,673	3	3,424	227	2	1,114	100	2	1,685	333	8 (0)	19,538	13,000	97.7			
406	美杉村	6,883				14	5,970	2,113							14 (0)	5,970	2,113	30.7			
204	松阪市	167,068	1	193,500	159,145	10	8,946	6,311	1	0	0	3	10	0	15 (0)	202,446	165,456	99.0			
441	多気町	10,672	1	13,600	10,636										1 (0)	13,600	10,636	99.7			
442	明和町	23,140	1	25,500	22,650	1	270	199	2	918	291				4 (0)	26,688	23,140	100.0			
443	大台町	7,413				7	8,286	7,406							7 (0)	8,286	7,406	99.9			
444	勢和村	5,328	2 (1)	5,080	5,242										2 (1)	5,080	5,242	98.4			
445	宮川村	3,865				3	4,135	3,712							3 (0)	4,135	3,712	96.0			
203	伊勢市	98,809	1	95,820	98,568	1	210	116	1	1,124	0	1	1,600	0	4 (0)	97,154	98,684	99.9			
461	玉城町	14,974	1	16,400	14,921				1	300	0				2 (0)	16,700	14,921	99.6			





## 事業別等個表

上水道（基本計画）

圏域名	県民局名	市町村名	台帳番号	上水道事業名	最 終 認 可				計画給水人口 (人)	計画一日最大給水量 (m3)	計画一日最大取水量 (m3)	
					給水開始年月	事業名	認可年月	事業期間				目標年次
北	桑名市	1	桑名市桑名	M37.6	5拡	H13.2	H13.4～H26.3	H.25	134,000	81,000	81,000	
		19	桑名市多度	S42.4	2拡1変	H16.12	H10.4～10.12	H.19	11,740	12,943	12,943	
		30	桑名市長島	S43.4	3拡	H11.12	H12.1～25.3	H.25	16,000	10,900	11,200	
		計	3事業						161,740	104,843	105,143	
	木曾岬町	46	木曾岬町	S35.3	2拡	H12.1	H12.3～22.3	H.22	8,000	5,500	5,500	
		計	1事業						8,000	5,500	5,500	
	いなべ市	42	いなべ市北勢	S55.1	2拡	H4.12	H5.6～16.10	H.17	15,200	11,000	11,000	
		27	いなべ市員弁	S40.4	3拡1変	H3.8	H3.8～6.3	H.9	11,500	7,000	7,000	
		47	いなべ市大安	S38.4	1拡1変	H8.6	H8.6～10.3	H.14	15,700	9,870	9,870	
		53	いなべ市藤原	H16.4	創設1変	H13.3	H1.4～16.3	H.15	7,700	3,800	4,180	
		計	4事業						50,100	31,670	32,050	
	東員町	35	東員町	S45.4	2拡	H1.3	H1.4～6.3	H.9	30,000	18,600	18,600	
		計	1事業						30,000	18,600	18,600	
	(桑名計)			9事業						249,840	160,613	161,293
	勢	四日市市	4	四日市市	S3.7	1期水道施設整備	H17.2	H12.4～23.3	H.22	322,500	200,800	200,800
			計	1事業						322,500	200,800	200,800
菟野町		16	菟野町	S38.2	6拡	H13.8	H13.8～H23.3	H.22	49,800	31,000	31,000	
		計	1事業						49,800	31,000	31,000	
朝日町		21	朝日町	S42.5	3拡	H12.2	H12.4～16.3	H.22	9,000	6,100	6,100	
		計	1事業						9,000	6,100	6,100	
川越町		20	川越町	S43.4	4拡1変	H12.2	H12.4～19.3	H.22	14,800	10,322	10,322	
		計	1事業						14,800	10,322	10,322	
(四日市計)			4事業						396,100	248,222	248,222	
鈴鹿市		12	鈴鹿市	S28.4	5拡	H12.4	H12.4～23.3	H.22	205,500	125,000	125,000	
		計	1事業							205,500	125,000	125,000
龜山市		15	龜山市龜山	S40.10	4拡1変	H8.3	H7.6～12.3	H.17	47,500	37,300	37,300	
		25	龜山市関	S49.8	2拡	H3.9	H2.4～7.3	H.13	8,600	7,000	7,000	
		計	2事業						56,100	44,300	44,300	
(鈴鹿計)			3事業						261,600	169,300	169,300	
小計			16事業						907,540	578,135	578,815	
津	津市	3	津市	S5.3	4拡	H7.3	H7.4～31.3	H.30	193,000	167,060	170,400	
		計	1事業						193,000	167,060	170,400	
	河芸町	29	河芸町	S41.12	3拡	H7.3	H7.9～14.3	H.22	20,000	10,000	10,482	
		計	1事業						20,000	10,000	10,482	
	芸濃町	41	芸濃町	S35.3	2拡	H8.3	H8.6～15.3	H.22	8,900	7,000	7,000	
		計	1事業						8,900	7,000	7,000	
	安濃町	44	安濃町	S56.6	2拡	H8.3	H8.6～16.3	H.22	13,200	9,450	9,450	
		計	1事業						13,200	9,450	9,450	
	久居市	11	久居市	S33.4	6拡	H7.3	H7.4～23.3	H.22	49,700	40,100	41,112	
		計	1事業						49,700	40,100	41,112	
	一志町	39	一志町	S50.3	2拡	H7.2	H7.4～13.3	H.22	17,600	8,200	8,200	
計		1事業						17,600	8,200	8,200		
白山町	28	白山町	S54.3	3拡	H7.1	H7.4～14.3	H.22	15,000	10,000	10,000		
	計	1事業						15,000	10,000	10,000		
小計			7事業						317,400	251,810	256,644	
計			23事業						1,224,940	829,945	835,459	

上水道（基本計画）

圏域名	市町村名	台帳番号	上水道事業名	最 終 認 可				計画給水人口 (人)	計画一日最大給水量 (m3)	計画一日最大取水量 (m3)		
				給水開始年月	事業名	認可年月	事業期間				目標年次	
西 部 広 域 圏	伊賀市	5	伊賀市上野	S11.7	8拡	H16.10	H16.11～26.3	H.25	58,460	37,140	37,520	
		40	伊賀市伊賀	S54.6	創設2変	H16.10	H17.4～31.3	H.30	10,740	9,520	11,880	
		45	伊賀市阿山	S60.4	1拡1変	H16.10	H16.10～21.4	H.30	7,450	4,340	4,814	
		計	3事業						76,650	51,000	54,214	
	名張市	18	名張市	S40.2	4拡	H13.2	H13.4～H23.3	H.22	93,000	50,000	57,860	
		計	1事業						93,000	50,000	57,860	
	小計		4事業						169,650	101,000	112,074	
	計		4事業						169,650	101,000	112,074	
	南 部 広 域 圏	松阪市	8	松阪市	S26.6	創設	H17.1	H17.1～23.3	H.22	193,500	124,700	138,846
			計	1事業						193,500	124,700	138,846
多気町		43	多気町	S57.4	2拡	H9.12	H10.4～18.3	H.17	13,600	7,680	7,680	
		計	1事業						13,600	7,680	7,680	
明和町		48	明和町	S62.5	1拡	H16.3	H13.4～H23.3	H.27	25,500	14,300	14,300	
		計	1事業						25,500	14,300	14,300	
勢和村		50	勢和村	H3.4	創設	H13.6	S62.7～H3.3	H.23	5,080	2,722	2,780	
		計	1事業						5,080	2,722	2,780	
小計			4事業						237,680	149,402	163,606	
南 部 志 摩 広 域 圏		伊勢市	9	伊勢市	S28.5	5拡	H11.12	H14.4～20.3	H.37	106,800	76,000	76,000
	計		1事業						106,800	76,000	76,000	
	玉城町	37	玉城町	S52.1	1拡	H16.3	H16.4～H17.3	H.27	16,400	9,550	9,550	
		計	1事業						16,400	9,550	9,550	
	二見町	34	二見町	S45.3	2拡	H9.3	H9.4～14.3	H.22	11,000	7,520	7,520	
		計	1事業						11,000	7,520	7,520	
	小俣町	23	小俣町	S41.8	3拡	H9.5	H9.9～22.3	H.22	22,180	13,200	13,200	
		計	1事業						22,180	13,200	13,200	
	南勢町	36	南勢町	S50.3	1拡1変	S62.8	S62.10～63.3	H.7	12,700	5,100	5,100	
		計	1事業						12,700	5,100	5,100	
鳥羽市	2	鳥羽市	T14.10	6拡	S57.3	S57.4～H3.3	H.2	26,000	43,000	43,000		
	計	1事業						26,000	43,000	43,000		
志摩市	24	志摩市	S43.11	3拡	H16.10	H2.4～28.3	H27	77,200	43,700	43,700		
	計	1事業						77,200	43,700	43,700		
小計		7事業						272,280	198,070	198,070		
北 部 志 摩 広 域 圏	尾鷲市	14	尾鷲市	S37.4	1拡2変	H15.3	H15.3～H28.3	H.27	17,500	20,000	20,000	
		計	1事業						17,500	20,000	20,000	
	紀伊長島町	7	紀伊長島町	S24.10	4拡1変	H10.3	H10.4～12.3	H.18	10,000	8,000	8,000	
		計	1事業						10,000	8,000	8,000	
海山町	10	海山町	S36.3	2拡1変	H9.3	H9.10～16.3	H.15	6,300	5,100	5,100		
	計	1事業						6,300	5,100	5,100		
小計		3事業						33,800	33,100	33,100		
南 部 志 摩 広 域 圏	熊野市	6	熊野市	S11.11	4拡	H13.9	H13.6～H17.3	H.22	13,400	8,710	8,710	
		計	1事業						13,400	8,710	8,710	
	御浜町	55	御浜町	H14.4	1拡	H13.3	H13.4～H18.3	H.22	9,760	5,800	5,800	
		計	1事業						9,760	5,800	5,800	
	紀宝町 鶴殿村	32	紀宝・鶴殿水道企業団	S55.6	2拡	H16.11	H16.11～24.3	H.23	13,010	7,554	7,850	
		計	1事業						13,010	7,554	7,850	
小計		3事業						36,170	22,064	22,360		
計		17事業						579,930	402,636	417,136		
合計		44事業						1,974,520	1,333,581	1,364,669		

上水道（基本計画）

圏域名	県民局名	市町村名	台帳番号	上水道事業名	計 画 一 日 最 大 取 水 量 内 訳 (m3/日)							分 水 ・ 行 政 区 域 外 給 水						
					ダム	表流水	伏流水	浅井戸	深井戸	湧水	浄 水 受 水 量		区 分	給水対象名	計画給水人口 (人)	計画一日最大給水量 (m3)		
											他事業より受水量	水 県 水 受水量						
北 部 勢 広 域	桑名市	1	桑名市桑名			10,000	48,500						22,500					
		19	桑名市多度		543			12,400										
		30	桑名市長島		2,900									8,300				
		計	3事業		3,443	10,000	48,500	12,400						30,800				
	木曾岬町	46	木曾岬町											5,500				
		計	1事業											5,500				
	いなべ市	42	いなべ市北勢				11,000											
		27	いなべ市員弁					7,000										
		47	いなべ市大安				9,120	750										
		53	いなべ市藤原						4,180									
		計	4事業				20,120	7,750	4,180									
	東員町	35	東員町				18,600											
		計	1事業				18,600											
	(桑名計)			9事業		3,443	10,000	87,220	20,150	4,180				36,300				
	四日市市	4	四日市市				113,250							87,550				
		計	1事業				113,250							87,550				
	菟野町	16	菟野町				3,000	21,400						6,600				
		計	1事業				3,000	21,400						6,600				
	朝日町	21	朝日町				2,000	700						3,400				
		計	1事業				2,000	700						3,400				
	川越町	20	川越町			922								9,400				
		計	1事業			922								9,400				
	(四日市計)			4事業			922	118,250	22,100					106,950				
鈴鹿市	12	鈴鹿市		900			94,500						29,600					
	計	1事業		900			94,500						29,600					
龜山市	15	龜山市龜山				37,300												
	25	龜山市関				7,000												
	計	2事業				44,300												
(鈴鹿計)			3事業		900		44,300	94,500					29,600					
小計			16事業		4,343	10,922	249,770	136,750	4,180				172,850					
津 園	津市	3	津市		36,000	32,000	7,000						95,400	分 久居市上水道		5,000		
		計	1事業		36,000	32,000	7,000						95,400	分 三雲町上水道		3,000		
	河芸町	29	河芸町				760	4,522					5,200	分 美里村北部曝水		660		
		計	1事業				760	4,522					5,200	区 香良洲町	6,200	8,660		
	芸濃町	41	芸濃町				5,500						1,500					
		計	1事業				5,500						1,500					
	安濃町	44	安濃町				6,450						3,000					
		計	1事業				6,450						3,000					
	久居市	11	久居市		2,912		7,200			津市上水	5,000		26,000					
		計	1事業		2,912		7,200				5,000		26,000					
	一志町	39	一志町										8,200					
		計	1事業										8,200					
白山町	28	白山町										10,000						
	計	1事業										10,000						
小計			7事業		38,912	32,000	26,910	4,522		5,000		149,300		6,200	8,660			
計			23事業		43,255	42,922	276,680	141,272	4,180	5,000		322,150		6,200	8,660			

上水道（基本計画）

圏域名	県民局名	市町村名	台帳番号	上水道事業名	計画一日最大取水量内訳 (m3/日)							分水・行政区域外給水							
					ダム	表流水	伏流水	浅井戸	深井戸	湧水	浄水受水		区分	給水対象名	計画給水人口 (人)	計画一日最大給水量 (m3)			
											他事業名	より受水量					水	県水受水量	
西 部 広 域 圏	伊賀市	5	伊賀市上野	500		802	19,018												
		40	伊賀市伊賀		5,610		220	3,200											
		45	伊賀市阿山	913	1,001														
		計	3事業	1,413	6,611	802	19,238	3,200											
	名張市	18	名張市	42,336	15,524														
		計	1事業	42,336	15,524														
	小計		4事業	43,749	22,135	802	19,238	3,200											
	計		4事業	43,749	22,135	802	19,238	3,200											
	南 部 広 域 圏	松阪市	8	松阪市		2,346	10,000	50,500	500		津市上水	3,000	72,500	区	勢和村	74		22	
			計	1事業		2,346	10,000	50,500	500			3,000	72,500			74		22	
多気町		43	多気町				3,630					4,050							
		計	1事業				3,630					4,050							
明和町		48	明和町					11,500				2,800							
		計	1事業					11,500				2,800							
勢和村		50	勢和村		630		150					2,000							
		計	1事業		630		150					2,000							
小計			4事業		2,976	10,000	54,280	12,000			3,000	81,350			74		22		
南 部 志 摩 広 域 圏		伊勢市	9	伊勢市			10,000	36,000					30,000	区	御園村	10,980		7,810	
	計		1事業			10,000	36,000					30,000			10,980		7,810		
	玉城町	37	玉城町				9,050					500							
		計	1事業				9,050					500							
	二見町	34	二見町				2,520					5,000							
		計	1事業				2,520					5,000							
	小俣町	23	小俣町				10,900					2,300							
		計	1事業				10,900					2,300							
	南勢町	36	南勢町				18,600												
		計	1事業				18,600												
鳥羽市	2	鳥羽市				30,000					13,000	分	神島簡水	1,100		375			
	計	1事業				30,000					13,000	分	答志島簡水	3,500		6,940			
志摩市	24	志摩市	1,900			700					41,100	分	菅島簡水	1,000		1,310			
	計	1事業	1,900			700					41,100								
小計		7事業	1,900		10,000	107,770				91,900				16,580		16,435			
北 部 紀 伊 長 島 海 山 町	尾鷲市	14	尾鷲市			10,000	10,000												
		計	1事業			10,000	10,000												
	紀伊長島町	7	紀伊長島町				8,000												
		計	1事業				8,000												
海山町	10	海山町				5,100													
	計	1事業				5,100													
小計		3事業			10,000	23,100													
南 部 紀 伊 長 島 海 山 町	熊野市	6	熊野市		900	3,000	4,810												
		計	1事業		900	3,000	4,810												
	御浜町	55	御浜町			5,800													
		計	1事業			5,800													
紀宝町 鶴殿村	32	紀宝・鶴殿 水道企業団		7,850															
	計	1事業		7,850															
小計		3事業		8,750	8,800	4,810													
計		17事業	1,900	11,726	38,800	189,960	12,000			3,000	173,250			16,654		16,457			
合計		44事業	45,649	77,116	82,524	485,878	156,472	4,180		8,000	518,350			22,854		25,117			

区分欄の「分」とは、他の水道事業への分水、「区」とは自己の行政区域外への給水をいう。  
また、計画給水人口、計画1日最大給水量は、当該水道事業の各項目の内数。

上水道事業（現況と実績）

圏域名	市町村名	台帳番号	上水道事業名	人口(人)				世帯数(戸)				面積(k㎡)							
				行政区域内	給水区	域内		行政区域内	給水区	域内		行政区域内	給水区	域内					
						うち 行政区域外	現在給水			うち 行政区域外	現在給水			うち 行政区域外	現在給水				
北 部 勢 広 域	桑名市	1	桑名市桑名	136,301	111,239		111,211		47,881	39,774		39,765		136.70	52.72		52.72		
		19	桑名市多度	136,301	9,493		9,490		47,881	2,830		2,828		136.70	36.32		36.32		
		30	桑名市長島	15,569	15,569		15,569		5,004	5,004		5,004		136.70	31.73		31.73		
		計	3事業	288,171	136,301		136,270		100,766	47,608		47,597		410.10	120.77		120.77		
	木曾岬町	46	木曾岬町	6,847	6,847		6,847		1,983	1,983		1,983		12.08	12.08		12.08		
		計	1事業	6,847	6,847		6,847		1,983	1,983		1,983		12.08	12.08		12.08		
	いなべ市	42	いなべ市北勢	45,436	11,802		11,796		11,302	3,770		3,768		219.47	64.01		51.01		
		27	いなべ市員弁	45,436	8,675		8,675		11,302	2,760		2,760		219.47	19.98		19.88		
		47	いなべ市大安	45,436	15,117		15,117		11,302	4,855		4,855		219.47	25.55		25.55		
		53	いなべ市藤原	45,436	7,365				11,302	2,232				219.47	8.78				
		計	4事業	181,744	42,959		35,588		45,208	13,617		11,383		877.88	118.32		96.44		
	東員町	35	東員町	25,702	25,702		25,573		7,989	7,989		7,949		22.66	22.66		19.00		
		計	1事業	25,702	25,702		25,573		7,989	7,989		7,949		22.66	22.66		19.00		
	(桑名計)			9事業	502,464	211,809		204,278		155,946	71,197		68,912		1,322.72	273.83		248.29	
	四日市市	4	四日市市	301,116	301,116		299,658		113,984	113,984		113,910		205.16	199.04		199.04		
		計	1事業	301,116	301,116		299,658		113,984	113,984		113,910		205.16	199.04		199.04		
	菟野町	16	菟野町	38,855	38,072		37,740		12,872	12,742		12,654		107.28	46.66		45.65		
		計	1事業	38,855	38,072		37,740		12,872	12,742		12,654		107.28	46.66		45.65		
	朝日町	21	朝日町	6,942	6,942		6,942		2,475	2,475		2,475		5.99	5.99		5.99		
		計	1事業	6,942	6,942		6,942		2,475	2,475		2,475		5.99	5.99		5.99		
	川越町	20	川越町	12,726	12,726		12,726		4,660	4,660		4,660		8.02	8.02		8.02		
		計	1事業	12,726	12,726		12,726		4,660	4,660		4,660		8.02	8.02		8.02		
	(四日市計)			4事業	359,639	358,856		357,066		133,991	133,861		133,699		326.45	259.71		258.70	
鈴鹿市	12	鈴鹿市	189,640	189,640		188,436		68,862	68,862		68,720		194.66	169.08		169.08			
	計	1事業	189,640	189,640		188,436		68,862	68,862		68,720		194.66	169.08		169.08			
亀山市	15	亀山市亀山	46,500	39,295		39,223		16,383	13,829		13,297		190.91	63.30		63.30			
	25	亀山市関	46,500	5,551		5,519		16,383	1,976		1,966		190.91	6.30		6.30			
	計	2事業	93,000	44,846		44,742		32,766	15,805		15,263		381.82	69.60		69.60			
(鈴鹿計)			3事業	282,640	234,486		233,178		101,628	84,667		83,983		576.48	238.68		238.68		
小計			16事業	1,144,743	805,151		794,522		391,565	289,725		286,594		2,225.65	772.22		745.67		
津 園	津市	3	津市	159,632	164,985	5,353	163,880	5,348	64,452	66,242	1,790	66,175	1,788	101.87	105.95	4.09	105.76	3.90	
		計	1事業	159,632	164,985	5,353	163,880	5,348	64,452	66,242	1,790	66,175	1,788	101.87	105.95	4.09	105.76	3.90	
	河芸町	29	河芸町	17,779	17,779		17,779		6,388	6,388		6,388		18.79	18.55		18.55		
		計	1事業	17,779	17,779		17,779		6,388	6,388		6,388		18.79	18.55		18.55		
	芸濃町	41	芸濃町	8,625	8,535		8,466		2,878	2,837		2,775		64.57	49.01		31.12		
		計	1事業	8,625	8,535		8,466		2,878	2,837		2,775		64.57	49.01		31.12		
	安濃町	44	安濃町	11,319	11,319		11,319		3,696	3,696		3,696		36.93	27.66		27.66		
		計	1事業	11,319	11,319		11,319		3,696	3,696		3,696		36.93	27.66		27.66		
	久居市	11	久居市	41,261	39,071		38,562		16,162	15,259		15,118		68.20	49.35		26.97		
		計	1事業	41,261	39,071		38,562		16,162	15,259		15,118		68.20	49.35		26.97		
	一志町	39	一志町	15,190	15,190		15,038		5,190	5,190		5,138		47.66	4.46		4.46		
		計	1事業	15,190	15,190		15,038		5,190	5,190		5,138		47.66	4.46		4.46		
	白山町	28	白山町	13,304	12,977		12,673		4,794	4,638		4,461		111.86	31.20		31.20		
計		1事業	13,304	12,977		12,673		4,794	4,638		4,461		111.86	31.20		31.20			
小計			7事業	267,110	269,856	5,353	267,717	5,348	103,560	104,250	1,790	103,751	1,788	449.88	286.18	4.09	245.72	3.90	
計			23事業	1,411,853	1,075,007	5,353	1,062,239	5,348	495,125	393,975	1,790	390,345	1,788	2,675.53	1,058.40	4.09	991.39	3.90	

上水道事業（現況と実績）

圏域名	市町村名	台帳番号	上水道事業名	人口(人)				世帯数(戸)				面積(km <sup>2</sup> )							
				行政区域内	給水区	域内		行政区域内	給水区	域内		行政区域内	給水区	域内					
						うち 行政区域外	現在給水 うち 行政区域外			うち 行政区域外	現在給水 うち 行政区域外			うち 行政区域外	現在給水 うち 行政区域外				
西 部 廣 域 圏	伊賀市	5	伊賀市上野	98,715	54,175		54,163		34,493	20,332		20,332	558.17	149.10		90.58			
		40	伊賀市伊賀	98,715	10,700		10,628		34,493	3,382		3,319	558.17	16.86		16.86			
		45	伊賀市阿山	98,715	8,051		8,051		34,493	2,286		2,286	558.17	27.33		27.33			
		計	3事業	296,145	72,926		72,842		103,479	26,000		25,937	1,674.51	193.29		134.77			
	名張市	18	名張市	83,987	82,857		82,188		29,455	29,037		27,906	129.76	51.16		41.55			
		計	1事業	83,987	82,857		82,188		29,455	29,037		27,906	129.76	51.16		41.55			
	小計		4事業	380,132	155,783		155,030		132,934	55,037		53,843	1,804.27	244.45		176.32			
	計		4事業	380,132	155,783		155,030		132,934	55,037		53,843	1,804.27	244.45		176.32			
	南 部 廣 域 圏	松阪市	8	松阪市	167,068	159,955	72	159,145	72	61,593	59,085	23	58,829	23	623.80	248.42	0.10	197.57	0.10
			計	1事業	167,068	159,955	72	159,145	72	61,593	59,085	23	58,829	23	623.80	248.42	0.10	197.57	0.10
多気町		43	多気町	10,672	10,672		10,636		3,491	3,491		3,476		49.59	20.20		20.20		
		計	1事業	10,672	10,672		10,636		3,491	3,491		3,476		49.59	20.20		20.20		
明和町		48	明和町	23,140	22,941		22,941		7,271	7,189		7,189		40.86	40.86		40.86		
		計	1事業	23,140	22,941		22,650		7,271	7,189		7,189		40.86	40.86		40.86		
勢和村		50	勢和村	5,328	5,256		5,242		1,616	1,593		1,586		53.58	53.50		53.50		
		計	1事業	5,328	5,256		5,242		1,616	1,593		1,586		53.58	53.50		53.50		
小計			4事業	206,208	198,824	72	197,673	72	73,971	71,358	23	71,080	23	767.83	362.98	0.10	312.13	0.10	
南 部 廣 域 圏		伊勢市	9	伊勢市	98,809	107,507	8,882	107,425	8,857	37,318	40,481	3,245	40,440	3,212	178.97	74.22	6.54	70.07	6.54
	計		1事業	98,809	107,507	8,882	107,425	8,857	37,318	40,481	3,245	40,440	3,212	178.97	74.22	6.54	70.07	6.54	
	玉城町	37	玉城町	14,974	14,974		14,921		4,619	4,619		4,598		40.95	41.20		41.20		
		計	1事業	14,974	14,974		14,921		4,619	4,619		4,598		40.95	41.20		41.20		
	二見町	34	二見町	9,307	9,307		9,167		3,079	3,079		2,988		11.94	11.94		11.94		
		計	1事業	9,307	9,307		9,167		3,079	3,079		2,988		11.94	11.94		11.94		
	小俣町	23	小俣町	18,862	18,431		18,431		6,930	6,563		6,563		11.56	7.96		7.96		
		計	1事業	18,862	18,431		18,431		6,930	6,563		6,563		11.56	7.96		7.96		
	南勢町	36	南勢町	10,203	10,203		10,200		3,567	3,567		3,565		109.83	54.89		43.00		
		計	1事業	10,203	10,203		10,200		3,567	3,567		3,565		109.83	54.89		43.00		
鳥羽市	2	鳥羽市	24,090	19,820		19,783		8,359	7,189		7,174		107.90	94.78		95.64			
	計	1事業	24,090	19,820		19,783		8,359	7,189		7,174		107.90	94.78		95.64			
志摩市	24	志摩市	61,336	61,151		60,535		21,887	21,803		21,583		179.63	112.11		97.83			
	計	1事業	61,336	61,151		60,535		21,887	21,803		21,583		179.63	112.11		97.83			
小計		7事業	237,581	241,393	8,882	240,462	8,857	85,759	87,301	3,245	86,911	3,212	640.78	397.10	6.54	367.64	6.54		
北 部 廣 域 圏	尾鷲市	14	尾鷲市	23,146	18,267		18,267		10,343	7,903		7,903		193.11	7.00		7.00		
		計	1事業	23,146	18,267		18,267		10,343	7,903		7,903		193.11	7.00		7.00		
	紀伊長島町	7	紀伊長島町	11,148	8,966		8,966		4,513	3,653		3,653		110.61	8.16		6.91		
		計	1事業	11,148	8,966		8,966		4,513	3,653		3,653		110.61	8.16		6.91		
	海山町	10	海山町	10,035	5,731		5,731		4,048	2,294		2,294		146.44	8.60		8.60		
		計	1事業	10,035	5,731		5,731		4,048	2,294		2,294		146.44	8.60		8.60		
	小計		3事業	44,329	32,964		32,964		18,904	13,850		13,850		450.16	23.76		22.51		
	南 部 廣 域 圏	熊野市	6	熊野市	20,002	13,973		13,750		9,128	6,196		6,108		259.96	6.80		6.80	
			計	1事業	20,002	13,973		13,750		9,128	6,196		6,108		259.96	6.80		6.80	
		御浜町	55	御浜町	10,180	9,328		9,117		4,321	3,896		3,807		88.28	55.00		55.00	
計			1事業	10,180	9,328		9,117		4,321	3,896		3,807		88.28	55.00		55.00		
紀宝町 鷲殿村		32	紀宝・鷲殿 水道企業団	13,048	12,758		11,907		5,440	5,292		5,161		79.66	31.40		28.50		
		計	1事業	13,048	12,758		11,907		5,440	5,292		5,161		79.66	31.40		28.50		
小計			3事業	43,230	36,059		34,774		18,889	15,384		15,076		427.90	93.20		90.30		
計			17事業	531,348	509,240	8,954	505,873	8,929	197,523	187,893	3,268	186,917	3,235	2,286.67	877.04	6.64	792.58	6.64	
合計			44事業	2,323,333	1,740,030	14,307	1,723,142	14,277	825,582	636,905	5,058	631,105	5,023	6,766.47	2,179.89	10.73	1,960.29	10.54	

上水道事業（現況と実績）

圏域名	県民局名	市町村名	台帳番号	上水道事業名	年間 取水量 (千m <sup>3</sup> )	年間取水量内訳					浄水方法(%)				現 有 施設能力 (m <sup>3</sup> /日)		
						ダム	表流水	伏流水	浅井戸	深井戸	受水		消毒 のみ	緩速 ろ過		急速 ろ過	膜 ろ過
											他事業より	渠水より					
北 部 勢 広 域	桑名市	1	桑名市桑名	17,257			3,650	12,784			823	77.7	22.3		81,000		
		19	桑名市多度	2,295		127			2,168				94.5	5.5		12,400	
		30	桑名市長島	2,124		216					1,908				100.0	6,900	
		計	3事業	21,676		343	3,650	12,784	2,168		2,731	57.4	9.3	33.3		100,300	
	木曾岬町	46	木曾岬町	1,119							1,119					4,500	
		計	1事業	1,119							1,119					4,500	
	いなべ市	42	いなべ市北勢	1,593				1,593				100.0				11,000	
		27	いなべ市員弁	1,305				1,305				100.0				7,000	
		47	いなべ市大安	1,892				1,892				100.0				9,870	
		53	いなべ市藤原														
	計	4事業	4,790				4,790				100.0				27,870		
	東員町	35	東員町	3,328				3,328				100.0				18,600	
		計	1事業	3,328				3,328				100.0				18,600	
	(桑名計)		9事業	30,913		343	3,650	20,902	2,168		3,850	85.8	3.1	11.1		151,270	
	四日市市	4	四日市市	45,892				31,419			14,473	100.0				196,980	
		計	1事業	45,892				31,419			14,473	100.0				196,980	
	菟野町	16	菟野町	5,255				349	4,283		623	93.0		7.0		21,550	
		計	1事業	5,255				349	4,283		623	93.0		7.0		21,550	
	朝日町	21	朝日町	994				581	46		367	92.7		7.3		6,100	
		計	1事業	994				581	46		367	92.7		7.3		6,100	
	川越町	20	川越町	1,834							1,834					922	
		計	1事業	1,834							1,834					922	
	(四日市計)		4事業	53,975				32,349	4,329		17,297	95.2		4.8		225,552	
鈴鹿市	12	鈴鹿市	29,224		330			25,325		3,569	98.6	1.4			112,000		
	計	1事業	29,224		330			25,325		3,569	98.6	1.4			112,000		
亀山市	15	亀山市亀山	6,678				6,678				100.0				24,800		
	25	亀山市関	1,051				1,051				100.0				7,000		
	計	2事業	7,729				7,729				100.0				31,800		
(鈴鹿計)		3事業	36,953		330		7,729	25,325		3,569	99.3	0.7			143,800		
小計		16事業	121,841		673	3,650	60,980	31,822		24,716	93.4	1.3	5.3		520,622		
津 園	津市	3	津市	32,453		12,343	9,170	1,847			9,093		22.6	77.4		153,916	
		計	1事業	32,453		12,343	9,170	1,847			9,093		22.6	77.4		153,916	
	河芸町	29	河芸町	2,417				304	1,457		656	13.2		86.8		9,793	
		計	1事業	2,417				304	1,457		656	13.2		86.8		9,793	
	芸濃町	41	芸濃町	1,338				1,140			198	100.0				7,000	
		計	1事業	1,338				1,140			198	100.0				7,000	
	安濃町	44	安濃町	1,632				1,503			129	100.0				9,050	
		計	1事業	1,632				1,503			129	100.0				9,050	
	久居市	11	久居市	6,062						981	5,081					27,900	
		計	1事業	6,062						981	5,081					27,900	
	一志町	39	一志町	1,965							1,965					7,400	
		計	1事業	1,965							1,965					7,400	
	白山町	28	白山町	1,738							1,738	100.0				10,000	
		計	1事業	1,738							1,738	100.0				10,000	
小計		7事業	47,605		12,343	9,170	4,794	1,457	981	18,860	62.6	4.5	32.8		225,059		
計		23事業	169,446		13,016	12,820	65,774	33,279	981	43,576	78.0	2.9	19.1		745,681		



上水道事業（現況と実績）

圏域名	市町村名	台帳番号	上水道事業名	年間 取水量 (千m3)	年間取水量内訳						浄水方法(%)				現 有 施設能力 (m3/日)	
					ダム	表流水	伏流水	浅井戸	深井戸	受水		消毒 のみ	緩速 ろ過	急速 ろ過		膜 ろ過
										他事業より	渠水より					
西 部 広 域 圏	伊賀市	5	伊賀市上野	8,730	84	2,627	293	5,726			69.0	0.9	30.0		32,400	
		40	伊賀市伊賀	2,794		2,794								100.0		8,200
		45	伊賀市阿山	953	415	538								100.0		2,955
		計	3事業	12,477	499	5,959	293	5,726			23.0	0.3	76.7		43,555	
	名張市	18	名張市	11,520	8,548	2,972								100.0	50,000	
		計	1事業	11,520	8,548	2,972								100.0	50,000	
	小計		4事業	23,997	9,047	8,931	293	5,726			11.5	0.2	88.4		93,555	
	計		4事業	23,997	9,047	8,931	293	5,726			11.5	0.2	88.4		93,555	
	南 部 広 域 圏	松阪市	8	松阪市	26,162		399	808	11,033	129	998	12,795	96.8	2.7	0.5	138,846
			計	1事業	26,162		399	808	11,033	129	998	12,795	96.8	2.7	0.5	138,846
多気町		43	多気町	1,432				778			654	100.0			7,680	
		計	1事業	1,432				778			654	100.0			7,680	
明和町		48	明和町	2,663					1,839		824	94.2		5.8	11,440	
		計	1事業	2,663					1,839		824	94.2		5.8	11,440	
勢和村		50	勢和村	698		197		155			346	44.0	56.0		2,380	
		計	1事業	698		197		155			346	44.0	56.0		2,380	
小計			4事業	30,955		596	808	11,966	1,968	998	14,619	83.8	14.7	1.6	160,346	
南 部 広 域 圏		伊勢市	9	伊勢市	15,634			2,354	8,352			4,928	100.0			76,000
	計		1事業	15,634			2,354	8,352			4,928	100.0			76,000	
	玉城町	37	玉城町	2,434				2,428			6	100.0			9,550	
		計	1事業	2,434				2,428			6	100.0			9,550	
	二見町	34	二見町	1,065				244			821	100.0			7,520	
		計	1事業	1,065				244			821	100.0			7,520	
	小俣町	23	小俣町	2,355				1,980			375	100.0			10,700	
		計	1事業	2,355				1,980			375	100.0			10,700	
	南勢町	36	南勢町	1,308				1,308				100.0			5,100	
		計	1事業	1,308				1,308				100.0			5,100	
摩 志 市	鳥羽市	2	鳥羽市	5,532				2,344			3,188	100.0			43,000	
		計	1事業	5,532				2,344			3,188	100.0			43,000	
	志摩市	24	志摩市	8,233							8,233				43,700	
計		1事業	8,233							8,233				43,700		
小計		7事業	36,561			2,354	16,656			17,551	100.0			195,570		
北 部 広 域 圏	尾鷲市	14	尾鷲市	4,424			3,611	813				68.5		31.5	20,000	
		計	1事業	4,424			3,611	813				68.5		31.5	20,000	
	紀伊長島町	7	紀伊長島町	1,608				1,608				100.0			8,000	
		計	1事業	1,608				1,608				100.0			8,000	
	海山町	10	海山町	1,112				1,112				100.0			5,100	
計		1事業	1,112				1,112				100.0			5,100		
小計		3事業	7,144			3,611	3,533				89.5		10.5	33,100		
南 部 広 域 圏	熊野市	6	熊野市	2,758		116	1,094	1,548				55.8	4.2	40.0	8,200	
		計	1事業	2,758		116	1,094	1,548				55.8	4.2	40.0	8,200	
	御浜町	55	御浜町	1,476				1,402	74			54.5			5,880	
		計	1事業	1,476				1,402	74			54.5			5,880	
	紀宝町 鷺殿村	32	紀宝・鷺殿 水道企業団	2,360		2,360								45.9	54.1	7,554
		計	1事業	2,360		2,360								45.9	54.1	7,554
小計		3事業	6,594		2,476	1,094	2,950	74			36.8	1.4	28.6	21,634		
計		17事業	81,254		3,072	7,867	35,105	2,042	998	32,170	77.5	4.0	10.2	8.3	410,650	
合計		44事業	274,697	9,047	25,019	20,980	106,605	35,321	1,979	75,746	55.6	2.4	39.2	2.8	1,249,886	

上水道事業（現況と実績）

圏域名	県民局名	市町村名	台帳番号	上水道事業名	年間給水量		給水量(千m3)				有効水量(千m3)				有収水量(千m3)			
					(千m3)	左記 分水内数	有効水量		無効水量		有収水量		無収水量		生活用	営業用	工業用	その他
							左記 分水内数	左記 分水内数	左記 分水内数	左記 分水内数	左記 分水内数	左記 分水内数						
北 部 勢 広 域	桑名市	1	桑名市桑名	17,219		14,962		2,257		14,961		1	14,820	134		7		
		19	桑名市多度	2,295		2,221		74		2,080		141	1,108	198	759	15		
		30	桑名市長島	2,124		2,124				2,055		69	2,038			17		
		計	3事業	21,638		19,307		2,331		19,096		211	17,966	332	759	39		
	木曾岬町	46	木曾岬町	1,119		1,050		69		1,047		3	649	40	313	45		
		計	1事業	1,119		1,050		69		1,047		3	649	40	313	45		
	いなべ市	42	いなべ市北勢	1,593		1,430		163		1,382		48	1,161	145		76		
		27	いなべ市員弁	1,305		1,039		266		1,038		1	729	144	127	38		
		47	いなべ市大安	1,892		1,777		115		1,757		20	1,452	246		59		
		53	いなべ市藤原															
	計	4事業	4,790		4,246		544		4,177		69	3,342	535	127	173			
	東員町	35	東員町	3,328		3,207		121		3,035		172	2,367	304	364			
		計	1事業	3,328		3,207		121		3,035		172	2,367	304	364			
	(桑名計)		9事業	30,875		27,810		3,065		27,355		455	24,324	1,211	1,563	257		
	四日市市	4	四日市市	45,673		41,570		4,103		41,013		557	34,121	4,221	2,528	143		
		計	1事業	45,673		41,570		4,103		41,013		557	34,121	4,221	2,528	143		
	菟野町	16	菟野町	5,255		4,522		733		4,485		37	3,625	683	177			
		計	1事業	5,255		4,522		733		4,485		37	3,625	683	177			
	朝日町	21	朝日町	994		919		75		890		29	650	182	52	6		
		計	1事業	994		919		75		890		29	650	182	52	6		
	川越町	20	川越町	1,834		1,746		88		1,731		15	1,239	241	164	87		
		計	1事業	1,834		1,746		88		1,731		15	1,239	241	164	87		
	(四日市計)		4事業	53,756		48,757		4,999		48,119		638	39,635	5,327	2,921	236		
鈴鹿市	12	鈴鹿市	27,148		26,309		839		25,235		1,074	19,493	4,479	1,247	16			
	計	1事業	27,148		26,309		839		25,235		1,074	19,493	4,479	1,247	16			
亀山市	15	亀山市亀山	6,678		6,091		587		5,954		137	4,395	819	688	52			
	25	亀山市関	1,051		983		68		945		38	513		265	167			
	計	2事業	7,729		7,074		655		6,899		175	4,908	819	953	219			
(鈴鹿計)		3事業	34,877		33,383		1,494		32,134		1,249	24,401	5,298	2,200	235			
小計		16事業	119,508		109,950		9,558		107,608		2,342	88,360	11,836	6,684	728			
津 園	津市	3	津市	31,316	2,151	28,059	2,151	3,257		26,623	2,151	1,436	17,871	4,988	1,579	2,185		
		計	1事業	31,316	2,151	28,059	2,151	3,257		26,623	2,151	1,436	17,871	4,988	1,579	2,185		
	河芸町	29	河芸町	2,417		2,203		214		2,203			1,851	221	59	72		
		計	1事業	2,417		2,203		214		2,203			1,851	221	59	72		
	芸濃町	41	芸濃町	1,338		1,186		152		1,179		7	890	176	83	30		
		計	1事業	1,338		1,186		152		1,179		7	890	176	83	30		
	安濃町	44	安濃町	1,632		1,449		183		1,443		6	1,054	102	217	70		
		計	1事業	1,632		1,449		183		1,443		6	1,054	102	217	70		
	久居市	11	久居市	6,062		5,502		560		5,320		182	3,933	1,066	314	7		
		計	1事業	6,062		5,502		560		5,320		182	3,933	1,066	314	7		
	一志町	39	一志町	1,965		1,671		294		1,671			1,312	285	49	25		
		計	1事業	1,965		1,671		294		1,671			1,312	285	49	25		
	白山町	28	白山町	1,738		1,359		379		1,280		79	962	54	40	224		
計		1事業	1,738		1,359		379		1,280		79	962	54	40	224			
小計		7事業	46,468	2,151	41,429	2,151	5,039		39,719	2,151	1,710	27,873	6,892	2,341	2,613			
計		23事業	165,976	2,151	151,379	2,151	14,597		147,327	2,151	4,052	116,233	18,728	9,025	3,341			

上水道事業（現況と実績）

圏域名	市町村名	台帳番号	上水道事業名	年間給水量		給水量(千m3)				有効水量(千m3)				有収水量(千m3)				
				(千m3)	左記分水内数	有効水量		無効水量		有収水量		無収水量		生活用	営業用	工業用	その他	
						左記分水内数	左記分水内数	左記分水内数	左記分水内数	左記分水内数	左記分水内数							
西 部 広 域 圏	伊賀市	5	伊賀市上野	8,636		7,513		1,123		7,466		47		5,065	1,434	781	186	
		40	伊賀市伊賀	2,567		2,297		270		2,196		101		1,013	689	494		
		45	伊賀市阿山	846		817		29		795		22		727	56	12		
		計	3事業	12,049		10,627		1,422		10,457		170		6,805	2,179	1,287	186	
	名張市	18	名張市	10,843		10,261		582		10,159		102		7,740	2,411		8	
		計	1事業	10,843		10,261		582		10,159		102		7,740	2,411		8	
	小計		4事業	22,892		20,888		2,004		20,616		272		14,545	4,590	1,287	194	
	計		4事業	22,892		20,888		2,004		20,616		272		14,545	4,590	1,287	194	
	南 部 広 域 圏	松阪市	8	松阪市	24,135		21,959		2,176		21,062		897		15,189	5,191	682	
			計	1事業	24,135		21,959		2,176		21,062		897		15,189	5,191	682	
多気町		43	多気町	1,432		1,345		87		1,345				863	264	207	11	
		計	1事業	1,432		1,345		87		1,345				863	264	207	11	
明和町		48	明和町	2,663		2,376		287		2,376				1,948	346		82	
		計	1事業	2,663		2,376		287		2,376				1,948	346		82	
勢和村		50	勢和村	698		619		79		619				619				
		計	1事業	698		619		79		619				619				
小計			4事業	28,928		26,299		2,629		25,402		897		18,619	5,801	889	93	
南 部 広 域 圏		伊勢市	9	伊勢市	15,634		13,369		2,265		13,338		31		10,402	2,794	139	3
	計		1事業	15,634		13,369		2,265		13,338		31		10,402	2,794	139	3	
	玉城町	37	玉城町	2,320		2,011		309		2,011				1,408	254	312	37	
		計	1事業	2,320		2,011		309		2,011				1,408	254	312	37	
	二見町	34	二見町	1,065		969		96		969				699	251	19		
		計	1事業	1,065		969		96		969				699	251	19		
	小俣町	23	小俣町	2,309		2,109		200		2,109				1,960	104	42	3	
		計	1事業	2,309		2,109		200		2,109				1,960	104	42	3	
	南勢町	36	南勢町	1,308		1,084		224		1,069		15		1,067			2	
		計	1事業	1,308		1,084		224		1,069		15		1,067			2	
志 摩 市	2	鳥羽市	5,532	508	5,019	497	513	11	4,776	483	243	14	1,899	2,380	8	489		
	計	1事業	5,532	508	5,019	497	513	11	4,776	483	243	14	1,899	2,380	8	489		
	24	志摩市	8,233		7,236		997		7,236				4,878	2,200	87	71		
計	1事業	8,233		7,236		997		7,236				4,878	2,200	87	71			
小計		7事業	36,401	508	31,797	497	4,604	11	31,508	483	289	14	22,313	7,983	607	605		
北 部 広 域 圏	尾鷲市	14	尾鷲市	4,424		3,749		675		3,412		337		2,356	564	492		
		計	1事業	4,424		3,749		675		3,412		337		2,356	564	492		
	紀伊長島町	7	紀伊長島町	1,869		1,332		537		1,332				1,332				
		計	1事業	1,869		1,332		537		1,332				1,332				
	海山町	10	海山町	1,068		843		225		802		41		598	190		14	
		計	1事業	1,068		843		225		802		41		598	190		14	
小計		3事業	7,361		5,924		1,437		5,546		378		4,286	754	492	14		
南 部 広 域 圏	熊野市	6	熊野市	2,758		2,066		692		2,014		52		1,357	651	4	2	
		計	1事業	2,758		2,066		692		2,014		52		1,357	651	4	2	
	御浜町	55	御浜町	1,476		1,257		219		1,252		5		889	201	5	157	
		計	1事業	1,476		1,257		219		1,252		5		889	201	5	157	
	紀宝町 鷲殿村	32	紀宝・鷲殿 水道企業団	2,106		1,567		539		1,563		4		1,289	183	85	6	
		計	1事業	2,106		1,567		539		1,563		4		1,289	183	85	6	
小計		3事業	6,340		4,890		1,450		4,829		61		3,535	1,035	94	165		
計		17事業	79,030	508	68,910	497	10,120	11	67,285	483	1,625	14	48,753	15,573	2,082	877		
合計		44事業	267,898	2,659	241,177	2,648	26,721	11	235,228	2,634	5,949	14	179,531	38,891	12,394	4,412		

上水道事業（現況と実績）

圏域名	県民局名	市町村名	台帳番号	上水道事業名	稼働率 (%)	負荷率 (%)	有効率 (%)	有収率 (%)	利用率 (%)	一日最大取水量 (m3/日)	内					訳	
											ダム	表流水	伏流水	浅井戸	深井戸	受水	水
北勢部	桑名市	1	桑名市桑名	67.1	86.8	86.9	86.9	99.8	54,367			10,000	38,769				5,598
		19	桑名市多度	77.0	65.5	96.8	90.6	100.0	9,596					9,596			
		30	桑名市長島	106.0	79.2	100.0	96.8	100.0	7,345		1,581						5,764
		計	3事業	71.0	83.1	89.2	88.3	99.8	71,308		1,581	10,000	38,769	9,596			11,362
	木曾岬町	46	木曾岬町	84.0	81.2	93.8	93.5	100.0	3,778								3,778
		計	1事業	84.0	81.2	93.8	93.5	100.0	3,778								3,778
	いなべ市	42	いなべ市北勢	63.0	63.3	89.8	86.8	100.0	6,890				6,890				
		27	いなべ市員弁	87.0	59.0	79.6	79.6	100.0	6,059				6,059				
		47	いなべ市大安	66.0	79.0	93.9	92.9	100.0	6,562				6,562				
		53	いなべ市藤原														
	計	4事業	70.0	67.3	88.6	87.2	100.0	19,511				19,511					
	東員町	35	東員町	62.0	79.3	96.4	91.2	100.0	11,505				11,505				
		計	1事業	62.0	79.3	96.4	91.2	100.0	11,505				11,505				
	(桑名計)			9事業	70.0	79.7	90.1	88.6	99.9	106,102		1,581	10,000	69,785	9,596		15,140
	四日市市	4	四日市市	71.0	89.6	91.0	89.8	99.5	139,687				98,292				41,395
		計	1事業	71.0	89.6	91.0	89.8	99.5	139,687				98,292				41,395
	菟野町	16	菟野町	81.0	82.6	86.1	85.4	100.0	17,429				1,645	13,135		2,649	
		計	1事業	81.0	82.6	86.1	85.4	100.0	17,429				1,645	13,135		2,649	
	朝日町	21	朝日町	54.0	82.0	92.5	89.5	100.0	3,773				1,690	413		1,670	
		計	1事業	54.0	82.0	92.5	89.5	100.0	3,773				1,690	413		1,670	
	川越町	20	川越町	724.0	75.3	95.2	94.4	100.0	6,676							6,676	
		計	1事業	724.0	75.3	95.2	94.4	100.0	6,676							6,676	
	(四日市計)			4事業	74.0	88.1	90.7	89.5	99.6	167,565			101,627	13,548		52,390	
鈴鹿市	12	鈴鹿市	76.0	87.2	96.9	93.0	92.9	89,963		1,214			77,713		11,036		
	計	1事業	76.0	87.2	96.9	93.0	92.9	89,963		1,214			77,713		11,036		
亀山市	15	亀山市亀山	86.0	85.4	91.2	89.2	100.0	21,416				21,416					
	25	亀山市関	53.0	77.7	93.5	89.9	100.0	3,705				3,705					
計	2事業	79.0	84.3	91.5	89.3	100.0	25,121				25,121						
(鈴鹿計)			3事業	77.0	86.5	95.7	92.1	94.4	115,084		1,214		25,121	77,713		11,036	
小計			16事業	74.0	85.3	92.0	90.0	98.1	388,751		2,795	10,000	196,533	100,857		78,566	
津域	津市	3	津市	74.0	80.1	90.3	86.0	96.5	108,019			12,490	29,875	5,901		59,753	
		計	1事業	74.0	80.1	90.3	86.0	96.5	108,019			12,490	29,875	5,901		59,753	
	河芸町	29	河芸町	77.0	87.5	91.2	91.2	100.0	7,564				835	4,932		1,797	
		計	1事業	77.0	87.5	91.2	91.2	100.0	7,564				835	4,932		1,797	
	芸濃町	41	芸濃町	67.0	77.9	88.6	88.1	100.0	4,709				4,152			557	
		計	1事業	67.0	77.9	88.6	88.1	100.0	4,709				4,152			557	
	安濃町	44	安濃町	69.0	71.9	88.8	88.4	100.0	6,221				5,871			350	
		計	1事業	69.0	71.9	88.8	88.4	100.0	6,221				5,871			350	
	久居市	11	久居市	71.0	83.6	90.8	87.8	100.0	19,855						3,116	16,739	
		計	1事業	71.0	83.6	90.8	87.8	100.0	19,855						3,116	16,739	
	一志町	39	一志町	86.0	84.7	85.0	85.0	100.0	6,353							6,353	
		計	1事業	86.0	84.7	85.0	85.0	100.0	6,353							6,353	
	白山町	28	白山町	50.0	94.7	78.2	73.6	100.0	5,301							5,301	
		計	1事業	50.0	94.7	78.2	73.6	100.0	5,301							5,301	
小計			7事業	73.0	81.1	89.6	86.1	97.6	158,022		12,490	29,875	16,759	4,932	3,116	90,850	
計			23事業	73.0	84.1	91.3	88.9	98.0	546,773		15,285	39,875	213,292	105,789	3,116	169,416	

上水道事業（現況と実績）

圏域名	市町村名	台帳番号	上水道事業名	稼働率 (%)	負荷率 (%)	有効率 (%)	有収率 (%)	利用率 (%)	一日最大取水量 (m3/日)	内					訳		
										ダム	表流水	伏流水	浅井戸	深井戸	受水	水	
																	他事業より
西 部 広 域 圏	伊賀市	5	伊賀市上野	84.0	86.6	87.0	86.5	98.9	29,782	216	7,257	802	21,507				
		40	伊賀市伊賀	89.0	96.7	89.5	85.5	91.9	7,273		7,273						
		45	伊賀市阿山	94.0	83.6	96.5	94.0	88.8	3,236	1,355	1,881						
		計	3事業	86.0	88.4	88.2	86.8	96.6	40,291	1,571	16,411	802	21,507				
	名張市	18	名張市	70.0	88.3	94.6	93.7	94.1	36,379	26,993	9,386						
		計	1事業	70.0	88.3	94.6	93.7	94.1	36,379	26,993	9,386						
	小計		4事業	77.0	88.3	91.3	90.1	95.4	76,670	28,564	25,797	802	21,507				
	計		4事業	77.0	88.3	91.3	90.1	95.4	76,670	28,564	25,797	802	21,507				
	南 部 広 域 圏	松阪市	8	松阪市	55.0	86.4	91.0	87.3	92.3	87,457		1,328	8,017	33,584		3,323	41,205
			計	1事業	55.0	86.4	91.0	87.3	92.3	87,457		1,328	8,017	33,584		3,323	41,205
多気町		43	多気町	66.0	77.2	93.9	93.9	100.0	5,083				3,629			1,454	
		計	1事業	66.0	77.2	93.9	93.9	100.0	5,083				3,629			1,454	
明和町		48	明和町	78.0	81.8	89.2	89.2	100.0	8,916				6,268			2,648	
		計	1事業	78.0	81.8	89.2	89.2	100.0	8,916				6,268			2,648	
勢和村		50	勢和村	108.0	74.5	88.7	88.7	100.0	2,566		795		226			1,545	
		計	1事業	108.0	74.5	88.7	88.7	100.0	2,566		795		226			1,545	
小計			4事業	58.0	85.1	90.9	87.8	93.5	104,022		2,123	8,017	43,707		3,323	46,852	
計			4事業	58.0	85.1	90.9	87.8	93.5	104,022		2,123	8,017	43,707		3,323	46,852	
南 部 広 域 圏	伊勢市	9	伊勢市	79.0	71.8	85.5	85.3	100.0	59,685			9,859	28,882			20,944	
		計	1事業	79.0	71.8	85.5	85.3	100.0	59,685			9,859	28,882			20,944	
	玉城町	37	玉城町	82.0	81.2	86.7	86.7	95.3	7,824				7,824				
		計	1事業	82.0	81.2	86.7	86.7	95.3	7,824				7,824				
	二見町	34	二見町	49.0	79.0	91.0	91.0	100.0	3,695				1,295			2,400	
		計	1事業	49.0	79.0	91.0	91.0	100.0	3,695				1,295			2,400	
	小俣町	23	小俣町	70.0	84.8	91.3	91.3	98.0	7,841				6,806			1,035	
		計	1事業	70.0	84.8	91.3	91.3	98.0	7,841				6,806			1,035	
	南勢町	36	南勢町	88.0	80.3	82.9	81.7	100.0	4,465				4,465				
		計	1事業	88.0	80.3	82.9	81.7	100.0	4,465				4,465				
鳥羽市	2	鳥羽市	55.0	69.9	91.3	87.1	100.0	21,691				8,701			12,990		
	計	1事業	55.0	69.9	91.3	87.1	100.0	21,691				8,701			12,990		
志摩市	24	志摩市	72.0	71.6	87.9	87.9	100.0	31,506							31,506		
	計	1事業	72.0	71.6	87.9	87.9	100.0	31,506							31,506		
小計		7事業	71.0	73.1	87.5	86.7	99.6	136,707			9,859	57,973			68,875		
計		7事業	71.0	73.1	87.5	86.7	99.6	136,707			9,859	57,973			68,875		
南 部 広 域 圏	尾鷲市	14	尾鷲市	95.0	63.9	84.7	77.1	100.0	18,966			9,892	9,074				
		計	1事業	95.0	63.9	84.7	77.1	100.0	18,966			9,892	9,074				
	紀伊長島町	7	紀伊長島町	81.0	79.2	71.3	71.3	116.2	6,137			6,137					
		計	1事業	81.0	79.2	71.3	71.3	116.2	6,137			6,137					
	海山町	10	海山町	151.0	38.0	78.9	75.1	96.0	7,762				7,762				
		計	1事業	151.0	38.0	78.9	75.1	96.0	7,762				7,762				
	小計		3事業	100.0	60.9	80.5	75.3	103.0	32,865			16,029	16,836				
	計		3事業	100.0	60.9	80.5	75.3	103.0	32,865			16,029	16,836				
	熊野市	6	熊野市	106.0	87.3	74.9	73.0	100.0	8,660		350	3,452	4,858				
		計	1事業	106.0	87.3	74.9	73.0	100.0	8,660		350	3,452	4,858				
御浜町	55	御浜町	87.0	79.3	85.2	84.8	100.0	5,101				4,818	283				
	計	1事業	87.0	79.3	85.2	84.8	100.0	5,101				4,818	283				
紀宝町 鷲殿村	32	紀宝・鷲殿 水道企業団	91.0	83.8	74.4	74.2	89.2	7,167		7,167							
	計	1事業	91.0	83.8	74.4	74.2	89.2	7,167		7,167							
小計		3事業	95.0	84.1	77.1	76.2	96.1	20,928		7,517	3,452	9,676	283				
計		17事業	69.0	76.4	87.3	85.2	97.3	294,522		9,640	37,357	128,192	283	3,323	115,727		
合計		44事業	72.0	82.0	90.1	87.9	97.5	917,965	28,564	50,722	78,034	362,991	106,072	6,439	285,143		

上水道事業（現況と実績）

圏域名	県民局名	市町村名	台帳番号	上水道事業名	一日最大	一日平均	一日当り	一日当り	一人一日当り		給水収益 (千円)	総費用 (受託工事費除く) (千円)			
					給水量 (m3)	給水量 (m3)	有効水量 (m3)	有収水量 (m3)	最大給水量 (1)	平均給水量 (1)					
					左記 分水内数	左記 分水内数	左記 分水内数	左記 分水内数							
北 北 部 勢 広 域	桑名市	1	桑名市桑名	54,367		47,175	40,992	40,989	489	424	1,784,788	1,829,390			
		19	桑名市多度	9,596		6,288	6,085	5,699	1,011	663	147,026	168,097			
		30	桑名市長島	7,345		5,819	5,819	5,630	472	374	253,685	264,135			
		計	3事業	71,308		59,282	52,896	52,318	1,972	1,461	2,185,499	2,261,622			
	木曾岬町	46	木曾岬町	3,778		3,066	2,877	2,868	552	448	179,628	167,220			
		計	1事業	3,778		3,066	2,877	2,868	552	448	179,628	167,220			
	いなべ市	42	いなべ市北勢	6,890		4,364	3,918	3,786	584	370	195,030	353,012			
		27	いなべ市員弁	6,059		3,575	2,847	2,844	698	412	120,918	218,865			
		47	いなべ市大安	6,562		5,184	4,868	4,814	434	343	214,711	388,637			
		53	いなべ市藤原										185,830		
	計	4事業	19,511		13,123	11,633	11,444	1,716	1,125	530,659	1,146,344				
	東員町	35	東員町	11,505		9,118	8,786	8,315	450	357	229,525	225,682			
		計	1事業	11,505		9,118	8,786	8,315	450	357	229,525	225,682			
	(桑名計)		9事業	106,102		84,589	76,192	74,945	4,690	3,391	3,125,311	3,800,868			
	四日市市	4	四日市市	139,687		125,132	113,890	112,364	466	418	8,076,220	7,982,252			
		計	1事業	139,687		125,132	113,890	112,364	466	418	8,076,220	7,982,252			
	菟野町	16	菟野町	17,429		14,397	12,389	12,288	462	381	612,923	720,407			
		計	1事業	17,429		14,397	12,389	12,288	462	381	612,923	720,407			
	朝日町	21	朝日町	3,322		2,723	2,518	2,438	479	392	157,794	184,444			
		計	1事業	3,322		2,723	2,518	2,438	479	392	157,794	184,444			
	川越町	20	川越町	6,676		5,025	4,784	4,742	525	395	196,184	290,623			
		計	1事業	6,676		5,025	4,784	4,742	525	395	196,184	290,623			
	(四日市計)		4事業	167,114		147,277	133,581	131,832	1,932	1,586	9,043,121	9,177,726			
鈴鹿市	12	鈴鹿市	85,302		74,378	72,079	69,137	453	395	3,929,957	3,641,178				
	計	1事業	85,302		74,378	72,079	69,137	453	395	3,929,957	3,641,178				
亀山市	15	亀山市亀山	21,416		18,296	16,688	16,312	546	466	675,393	624,717				
	25	亀山市関	3,705		2,879	2,693	2,589	671	522	135,624	139,598				
	計	2事業	25,121		21,175	19,381	18,901	1,217	988	811,017	764,315				
(鈴鹿計)		3事業	110,423		95,553	91,460	88,038	1,670	1,383	4,740,974	4,405,493				
小計		16事業	383,639		327,419	301,233	294,815	8,292	6,360	16,909,406	17,384,087				
津 園	津市	3	津市	114,452	6,433	91,691	5,894	82,768	5,894	78,834	5,894	659	524	3,614,821	3,798,816
		計	1事業	114,452	6,433	91,691	5,894	82,768	5,894	78,834	5,894	659	524	3,614,821	3,798,816
	河芸町	29	河芸町	7,564		6,622	6,036	6,036	425	372	323,454	438,947			
		計	1事業	7,564		6,622	6,036	6,036	425	372	323,454	438,947			
	芸濃町	41	芸濃町	4,709		3,666	3,249	3,230	556	433	275,457	268,854			
		計	1事業	4,709		3,666	3,249	3,230	556	433	275,457	268,854			
	安濃町	44	安濃町	6,221		4,471	3,970	3,953	550	395	263,018	358,796			
		計	1事業	6,221		4,471	3,970	3,953	550	395	263,018	358,796			
	久居市	11	久居市	19,855		16,608	15,074	14,575	515	431	728,061	912,012			
		計	1事業	19,855		16,608	15,074	14,575	515	431	728,061	912,012			
	一志町	39	一志町	6,353		5,384	4,578	4,578	422	358	340,375	334,788			
		計	1事業	6,353		5,384	4,578	4,578	422	358	340,375	334,788			
	白山町	28	白山町	5,027		4,762	3,723	3,507	397	376	329,783	362,477			
		計	1事業	5,027		4,762	3,723	3,507	397	376	329,783	362,477			
小計		7事業	164,181	6,433	133,204	5,894	119,398	5,894	114,713	5,894	3,524	2,889	5,874,969	6,474,690	
計		23事業	547,820	6,433	460,623	5,894	420,631	5,894	409,528	5,894	11,816	9,249	22,784,375	23,858,777	

上水道事業（現況と実績）

圏域名	市町村名	台帳番号	上水道事業名	一日最大	一日平均		一日当り		一日当り		一人一日当り		給水収益 (千円)	総費用 (受託工事費除く) (千円)		
				給水量 (m <sup>3</sup> )	左記 分水内数	給水量 (m <sup>3</sup> )	左記 分水内数	有効水量 (m <sup>3</sup> )	左記 分水内数	有収水量 (m <sup>3</sup> )	左記 分水内数	最大 給水量 (l)			平均 給水量 (l)	
西 部 広 域 圏	伊賀市	5	伊賀市上野	27,307		23,660		20,584		20,455		504	437	1,199,961	2,407,574	
		40	伊賀市伊賀	7,273		7,033		6,293		6,016		684	662	327,219	310,787	
		45	伊賀市阿山	2,772		2,318		2,238		2,178		344	288	174,732	212,892	
		計	3事業	37,352		33,011		29,115		28,649		1,532	1,387	1,701,912	2,931,253	
	名張市	18	名張市	35,041		30,937	43	29,279	43	28,989	43	426	376	1,441,772	1,425,211	
		計	1事業	35,041		30,937	43	29,279	43	28,989	43	426	376	1,441,772	1,425,211	
	小計		4事業	72,393		63,948	43	58,394	43	57,638	43	1,958	1,763	3,143,684	4,356,464	
	計		4事業	72,393		63,948	43	58,394	43	57,638	43	1,958	1,763	3,143,684	4,356,464	
	南 部 広 域 圏	松阪市	8	松阪市	76,519		66,123		60,162		57,704		481	415	4,157,316	4,446,475
			計	1事業	76,519		66,123		60,162		57,704		481	415	4,157,316	4,446,475
多気町		43	多気町	5,083		3,923		3,685		3,685		478	369	240,584	245,994	
		計	1事業	5,083		3,923		3,685		3,685		478	369	240,584	245,994	
明和町		48	明和町	8,916		7,296		6,510		6,510		389	318	305,510	373,939	
		計	1事業	8,916		7,296		6,510		6,510		389	318	305,510	373,939	
勢和村		50	勢和村	2,566		1,912		1,696		1,696		490	365	88,004	142,424	
		計	1事業	2,566		1,912		1,696		1,696		490	365	88,004	142,424	
小計			4事業	93,084		79,254		72,053		69,595		1,838	1,467	4,791,414	5,208,832	
計			4事業	93,084		79,254		72,053		69,595		1,838	1,467	4,791,414	5,208,832	
南 部 広 域 圏	伊勢市	9	伊勢市	59,685		42,833		36,627		36,542		556	399	2,443,870	2,214,186	
		計	1事業	59,685		42,833		36,627		36,542		556	399	2,443,870	2,214,186	
	玉城町	37	玉城町	7,824		6,356		5,510		5,510		524	426	279,116	222,405	
		計	1事業	7,824		6,356		5,510		5,510		524	426	279,116	222,405	
	二見町	34	二見町	3,695		2,918		2,655		2,655		403	318	267,258	257,852	
		計	1事業	3,695		2,918		2,655		2,655		403	318	267,258	257,852	
	小俣町	23	小俣町	7,464		6,326		5,778		5,778		405	343	221,724	238,357	
		計	1事業	7,464		6,326		5,778		5,778		405	343	221,724	238,357	
	南勢町	36	南勢町	4,465		3,584		2,970		2,929		438	351	207,125	202,161	
		計	1事業	4,465		3,584		2,970		2,929		438	351	207,125	202,161	
小計		7事業	138,314	1,984	101,121	1,392	88,478	1,362	87,647	1,323	3,942	2,976	6,708,059	6,534,914		
計		7事業	138,314	1,984	101,121	1,392	88,478	1,362	87,647	1,323	3,942	2,976	6,708,059	6,534,914		
北 部 広 域 圏	尾鷲市	14	尾鷲市	18,966		12,121		10,271		9,348		1,038	664	434,040	465,037	
		計	1事業	18,966		12,121		10,271		9,348		1,038	664	434,040	465,037	
	紀伊長島町	7	紀伊長島町	6,469		5,121		3,649		3,649		722	571	176,988	180,240	
		計	1事業	6,469		5,121		3,649		3,649		722	571	176,988	180,240	
	海山町	10	海山町	7,701		2,926		2,310		2,197		1,344	511	105,670	97,711	
		計	1事業	7,701		2,926		2,310		2,197		1,344	511	105,670	97,711	
	小計		3事業	33,136		20,168		16,230		15,194		3,104	1,746	716,698	742,988	
	計		3事業	33,136		20,168		16,230		15,194		3,104	1,746	716,698	742,988	
	南 部 広 域 圏	熊野市	6	熊野市	8,660		7,556		5,660		5,518		630	550	251,111	240,146
			計	1事業	8,660		7,556		5,660		5,518		630	550	251,111	240,146
御浜町		55	御浜町	5,101		4,044		3,444		3,430		560	444	164,859	216,529	
		計	1事業	5,101		4,044		3,444		3,430		560	444	164,859	216,529	
紀宝町 鷺殿村		32	紀宝・鷺殿 水道企業団	6,886		5,770		4,293		4,282		578	485	226,743	289,162	
		計	1事業	6,886		5,770		4,293		4,282		578	485	226,743	289,162	
小計			3事業	20,647		17,370		13,397		13,230		1,768	1,479	642,713	745,837	
計			3事業	20,647		17,370		13,397		13,230		1,768	1,479	642,713	745,837	
計			17事業	285,181	1,984	217,913	1,392	190,158	1,362	185,666	1,323	10,652	7,668	12,858,884	13,232,571	
合計			44事業	905,394	8,417	742,484	7,329	669,183	7,299	652,832	7,260	24,426	18,680	38,786,943	41,447,812	

上水道事業（現況と実績）

圏域名	県民局名	市町村名	台帳番号	上水道事業名	有収水量1m3当		管種別延長(m)							計
					供給単価(円)	給水原価(円)	鋳鉄管	ダクタイル鋳鉄管	銅管	石綿セメント管	硬質塩化ビニル管	コンクリート管	その他(他管種及び不詳等)	
北勢広域圏	北勢部	桑名市	1	桑名市桑名	119	122	28,726	421,529	8,507	4,406	118,683		47,271	629,122
			19	桑名市多度	71	81	79	37,694	973	102	66,894		11,451	117,193
			30	桑名市長島	123	129	2,826	14,387	1,161	868	108,755		246	128,243
			計	3事業	114	118	31,631	473,610	10,641	5,376	294,332		58,968	874,558
		木曾岬町	46	木曾岬町	172	160		4,015	135		61,172		18	65,340
			計	1事業	172	160		4,015	135		61,172		18	65,340
		いなべ市	42	いなべ市北勢	141	255		52,899	884		103,216		698	157,697
			27	いなべ市員弁	116	211	433	40,734	56		107,449		938	149,610
			47	いなべ市大安	122	221		33,585	4		102,698		204	136,491
			53	いなべ市藤原				41,303			46,044		20,684	108,031
			計	4事業	127	274	433	168,521	944		359,407		22,524	551,829
		東員町	35	東員町	76	74		64,768	629		101,747		198	167,342
			計	1事業	76	74		64,768	629		101,747		198	167,342
		(桑名計)		9事業	114	139	32,064	710,914	12,349	5,376	816,658		81,708	1,659,069
		四日市市	4	四日市市	197	195	366	753,896	67,239	1,210	712,461	108	2,013	1,537,293
			計	1事業	197	195	366	753,896	67,239	1,210	712,461	108	2,013	1,537,293
	菟野町	16	菟野町	137	161		75,715	1,487		22,092	214,510	108	313,912	
		計	1事業	137	161		75,715	1,487		22,092	214,510	108	313,912	
	朝日町	21	朝日町	177	207	379	22,576			30,423		3,760	57,138	
		計	1事業	177	207	379	22,576			30,423		3,760	57,138	
	川越町	20	川越町	113	168		11,695	1,222	30	81,277		3,937	98,161	
		計	1事業	113	168		11,695	1,222	30	81,277		3,937	98,161	
	(四日市計)		4事業	188	191	745	863,882	69,948	23,332	1,038,671	108	9,818	2,006,504	
鈴鹿市	12	鈴鹿市	156	144	9,437	806,370	33,497	273	424,682		2,229	1,276,488		
	計	1事業	156	144	9,437	806,370	33,497	273	424,682		2,229	1,276,488		
亀山市	15	亀山市亀山	113	105		188,058	4,368	15,647	92,988		757	301,818		
	25	亀山市関	144	148	430	19,605	2,251	2,076	29,274		2,517	56,153		
	計	2事業	118	111	430	207,663	6,619	17,723	122,262		3,274	357,971		
(鈴鹿計)		3事業	148	137	9,867	1,014,033	40,116	17,996	546,944		5,503	1,634,459		
小計		16事業	157	162	42,676	2,588,829	122,413	46,704	2,402,273	108	97,029	5,300,032		
津圏	津市	3	津市	136	143	163,599	478,257	8,521	763	22,375		1,165	674,680	
		計	1事業	136	143	163,599	478,257	8,521	763	22,375		1,165	674,680	
	河芸町	29	河芸町	147	199		60,142	576	7,063	56,446		6,898	131,125	
		計	1事業	147	199		60,142	576	7,063	56,446		6,898	131,125	
	芸濃町	41	芸濃町	234	228	5,234	27,543	1,926		79,382		3,451	117,536	
		計	1事業	234	228	5,234	27,543	1,926		79,382		3,451	117,536	
	安濃町	44	安濃町	182	249		46,359	10,606	320	84,735		16,288	158,308	
		計	1事業	182	249		46,359	10,606	320	84,735		16,288	158,308	
	久居市	11	久居市	137	171	6,081	78,365	963	71	98,326	17	1,083	184,906	
		計	1事業	137	171	6,081	78,365	963	71	98,326	17	1,083	184,906	
	一志町	39	一志町	204	200		44,592	369		85,620		2,558	133,139	
		計	1事業	204	200		44,592	369		85,620		2,558	133,139	
	白山町	28	白山町	258	283	1,698	43,329	8,811	3,757	98,072		460	156,127	
		計	1事業	258	283	1,698	43,329	8,811	3,757	98,072		460	156,127	
	小計		7事業	148	163	176,612	778,587	31,772	11,974	524,956	17	31,903	1,555,821	
	計		23事業	155	162	219,288	3,367,416	154,185	58,678	2,927,229	125	128,932	6,855,853	



上水道事業（現況と実績）

圏域名	市町村名	台帳番号	上水道事業名	有収水量1m3当		管種別延長(m)							計		
				供給単価(円)	給水原価(円)	鋳鉄管	ダクタイル鋳鉄管	銅管	石綿セメント管	硬質塩化ビニル管	コンクリート管	その他(他管種及び不詳等)			
西 部 廣 域 圏	伊賀市	5	伊賀市上野	161	322	33,458	243,499				197,641		2,693	477,291	
		40	伊賀市伊賀	149	142	33,882	17,510				131,978			183,370	
		45	伊賀市阿山	220	268		57,004	4,471	3,405	136,078				200,958	
		計	3事業	163	280	67,340	318,013	4,471	3,405	465,697			2,693	861,619	
	名張市	18	名張市	142	140	72,149	407,380	12,040	1,605	77,057			55	570,286	
		計	1事業	142	140	72,149	407,380	12,040	1,605	77,057			55	570,286	
	小計		4事業	152	211	139,489	725,393	16,511	5,010	542,754			2,748	1,431,905	
	計		4事業	152	211	139,489	725,393	16,511	5,010	542,754			2,748	1,431,905	
	南 部 廣 域 圏	松阪市	8	松阪市	197	211	53,303	575,610	32,844	51,129	512,418	192	4,000	1,229,496	
			計	1事業	197	211	53,303	575,610	32,844	51,129	512,418	192	4,000	1,229,496	
多気町		43	多気町	179	183		41,040	332	4,510	85,145				131,027	
		計	1事業	179	183		41,040	332	4,510	85,145				131,027	
明和町		48	明和町	129	157	70	58,852	4,093	2,547	195,254			796	261,612	
		計	1事業	129	157	70	58,852	4,093	2,547	195,254			796	261,612	
勢和村		50	勢和村	142	230	14,010		775		55,250				70,035	
		計	1事業	142	230	14,010		775		55,250				70,035	
小計			4事業	189	205	67,383	675,502	38,044	58,186	848,067	192	4,796	1,692,170		
計			4事業	189	205	67,383	675,502	38,044	58,186	848,067	192	4,796	1,692,170		
南 部 廣 域 圏	伊勢市	9	伊勢市	183	166	77,232	207,851	5,953		275,665				566,701	
		計	1事業	183	166	77,232	207,851	5,953		275,665				566,701	
	玉城町	37	玉城町	139	111		43,268	1,091		91,845			6,365	142,569	
		計	1事業	139	111		43,268	1,091		91,845			6,365	142,569	
	二見町	34	二見町	276	266	380	24,673	873		36,523			178	62,627	
		計	1事業	276	266	380	24,673	873		36,523			178	62,627	
	小俣町	23	小俣町	105	113		29,869	1,121		110,441			436	141,867	
		計	1事業	105	113		29,869	1,121		110,441			436	141,867	
	南勢町	36	南勢町	194	189		32,006	1,820	407	88,874			2,639	125,746	
		計	1事業	194	189		32,006	1,820	407	88,874			2,639	125,746	
小計		7事業	213	207	100,089	660,198	21,927	31,238	1,163,108			12,953	1,989,513		
計		7事業	213	207	100,089	660,198	21,927	31,238	1,163,108			12,953	1,989,513		
南 部 廣 域 圏	尾鷲市	14	尾鷲市	127	136		25,467	5,964	1,920	82,874			1,239	117,464	
		計	1事業	127	136		25,467	5,964	1,920	82,874			1,239	117,464	
	紀伊長島町	7	紀伊長島町	133	135		23,126	1,964		45,913			421	71,424	
		計	1事業	133	135		23,126	1,964		45,913			421	71,424	
	海山町	10	海山町	132	122	4,810	10,424	828		28,807			1,121	45,990	
		計	1事業	132	122	4,810	10,424	828		28,807			1,121	45,990	
	小計		3事業	129	134	4,810	59,017	8,756	1,920	157,594			2,781	234,878	
	計		3事業	129	134	4,810	59,017	8,756	1,920	157,594			2,781	234,878	
	南 部 廣 域 圏	熊野市	6	熊野市	125	119	1,384	18,101	3,887	6,019	62,918			1,969	94,278
			計	1事業	125	119	1,384	18,101	3,887	6,019	62,918			1,969	94,278
御浜町		55	御浜町	132	173		23,010	1,421		86,874			2,859	114,164	
		計	1事業	132	173		23,010	1,421		86,874			2,859	114,164	
紀宝町 鷲殿村		32	紀宝・鷲殿水道企業団	145	185	1,940	22,029	298	1,589	75,771				101,627	
		計	1事業	145	185	1,940	22,029	298	1,589	75,771				101,627	
小計		3事業	133	154	3,324	63,140	5,606	7,608	225,563			4,828	310,069		
計		17事業	191	197	175,606	1,457,857	74,333	98,952	2,394,332	192	25,358	4,226,630			
合計		44事業	165	176	534,383	5,550,666	245,029	162,640	5,864,315	317	157,038	12,514,388			



簡易水道事業(基本計画等)

圏域	市町村名	番号	地区名	給水開始年月日				認可年月日				計画給水人口 (人)	計画一日最大給水量 (m3)	計画一日最大取水量 (m3)	取水内訳 (m3/日)							
				元号	年	月	日	元号	年	月	日				ダム	湖水	表流水	伏流水	浅井戸	深井戸	原水	受水
松	松阪市	63	朝見	昭和	34	4	1	昭和	44	12	25	1,700	620	620					620			
		64	宮前	昭和	30	4	1	平成	16	3	26	1,130	450	1,466			1,466					
		65	赤桶	昭和	46	3	1	平成	16	3	26	770	420	462			462					
		66	田引	昭和	48	3	7	平成	16	3	26	520	130	143			143					
		67	西部	昭和	63	3	1	昭和	62	5	14	3,600	1,020	1,122			1,122					
		68	加波	昭和	63	4	1	昭和	63	5	14	156	39	43			43					
		69	波瀬	昭和	29	4	1	昭和	58	6	15	295	99	109			109					
		70	落方	昭和	60	4	1	昭和	59	3	15	105	26	29			29					
		71	月出桑原	平成	1	3	1	昭和	63	5	30	130	52	57			57					
		72	下滝野	平成	3	4	1	平成	16	3	26	540	192	211			211					
			計	10事業									8,946	3,048	4,262			3,642		620		
		明和町	73	南野	昭和	58	3	1	昭和	56	10	30	270	67	67							67
	計		1事業									270	67	67							67	
	大台町	74	佐原	昭和	40	2	28	平成	9	12	5	2,800	1,390	1,390			1,390					
		75	板原・新田	昭和	42	3	31	昭和	56	2	17	1,923	530	530			530					
		76	川添	昭和	44	9	25	昭和	60	2	1	1,320	390	390			390					
		77	長ヶ	昭和	48	3	20	昭和	47	9	8	550	116	116		116						
		78	大滝	昭和	50	2	20	昭和	49	4	4	450	90	90			90					
		79	千代・柳原	昭和	53	2	28	昭和	52	3	2	343	69	69			69					
		80	上菅・菅合	昭和	54	2	28	昭和	53	5	20	900	234	234			234					
		計	7事業									8,286	2,819	2,819		116	2,703					
富川村	81	栗谷	平成	9	4	1	平成	6	3	1	230	69	76			76						
	82	大杉谷	昭和	58	4	1	昭和	54	6	4	695	242	266			266						
	83	東部	昭和	54	4	1	平成	17	3	18	3,210	1,800	2,110			2,110						
計	3事業									4,135	2,111	2,452			2,452							
小計	21事業									21,637	8,045	9,600		116	8,797		620		67			
阪	伊勢市	84	矢持	昭和	57	4	1	昭和	55	9	5	210	42	42					20	22		
		計	1事業								210	42	42						20	22		
	南島町	85	小方・方座浦	昭和	39	4	1	昭和	38	8	20	850	140	140						140		
		86	古和浦・板木	平成	14	3	29	平成	12	3	8	1,307	514	514						514		
		87	東奈・蟹浦	昭和	47	4	1	昭和	46	10	1	3,000	900	900						900		
		88	吉津	昭和	48	4	1	昭和	46	8	26	3,350	950	950						950		
		89	中島	昭和	48	4	1	昭和	46	8	27	3,300	940	940						940		
		90	河内	昭和	57	8	1	昭和	56	6	1	360	104	104						104		
		91	大江・道行	平成	11	11	17	平成	10	3	23	237	71	71						71		
		92	新桑・榎橋	平成	12	12	27	平成	11	1	20	110	44	44						44		
		計	8事業									12,514	3,663	3,663						3,619	44	
		大紀町	93	滝原	昭和	37	4	1	昭和	16	3	11	1,120	549	604			604				
	94		阿曾	昭和	44	4	1	平成	2	6	22	1,640	580	638			191			447		
95	野原		昭和	54	4	1	昭和	53	5	20	749	246	270			270						
96	船木		平成	2	11	1	平成	1	2	15	163	52	58			58						
97	三瀬川		平成	5	6	1	平成	4	4	20	130	42	46			46						
98	七保中央		平成	8	4	1	平成	13	3	1	1,710	600	660			660						
99	錦		昭和	35	4	1	平成	13	7	3	2,770	3,367	3,367						3,367			
100	柏野		平成	4	4	1	平成	6	3	30	675	206	206						206			
101	崎		平成	9	4	21	平成	8	3	27	1,410	635	700			200			500			
102	大内山		昭和	44	4	1	平成	6	3	30	1,800	880	968			968						
計	10事業									12,167	7,157	7,517			2,997		4,520					
度会町	103	西部	昭和	58	4	1	昭和	62	5	18	2,400	782	860			860						
	104	坂井	昭和	38	12	1	昭和	59	3	15	170	49	53			53						
	105	東部	昭和	50	4	1	平成	4	8	3	4,200	1,674	1,674						1,174			
	106	中部	昭和	55	4	1	昭和	54	6	4	1,300	391	391						391			
	107	南部	昭和	55	12	1	昭和	54	8	14	2,310	630	630			630						
計	5事業									10,380	3,526	3,608			1,543		1,565		500			
鳥羽市	108	神島	昭和	29	7	1	昭和	53	6	30	1,100	375	375							375		
	109	答志島	昭和	28	7	1	昭和	63	4	1	3,500	6,940	6,940							6,940		
	110	菅島	昭和	43	11	1	昭和	63	4	1	1,000	1,310	1,310							1,310		
計	3事業									5,600	8,625	8,625							8,625			
志摩市	111	間崎	昭和	44	4	1	昭和	56	2	3	500	300	300							300		
	計	1事業									500	300	300							300		
小計	28事業									41,371	23,313	23,755			4,540	20	9,726	44	9,425			

簡易水道事業(基本計画等)

圏 域	市町村名	番号	地区名	給水開始年月日				認可年月日				計画給水人口 (人)	計画一日最大給水量 (m3)	計画一日最大取水量 (m3)	取水内訳 (m3/日)									
				元号	年	月	日	元号	年	月	日				ダム	湖水	表流水	伏流水	浅井戸	深井戸	原水	受水		
紀 部	尾鷲市	112	須賀利	昭和	29	4	1	昭和	55	9	4	1,000	297	297					297					
		113	九鬼	昭和	37	1	1	昭和	48	5	15	2,200	495	495			495							
		114	早田	昭和	31	7	1	平成	2	4	17	270	81	81			81							
		115	三木浦	昭和	32	6	1	昭和	62	3	31	1,160	326	326			326							
		116	三木里	昭和	54	4	1	昭和	52	5	6	1,670	643	643				643						
		117	箕田・古江	昭和	35	4	1	昭和	56	6	1	2,500	1,000	1,000					1,000					
		118	曾根	昭和	30	5	1	昭和	29	12	2	700	84	84			84							
		119	梶賀	昭和	36	1	1	昭和	35	8	15	900	152	152			152							
	計	8事業										10,400	3,078	3,078			1,138	643	1,297					
	北	紀伊長島町	120	古里道瀬	昭和	46	4	1	昭和	57	12	23	580	267	267			267						
			121	赤羽	昭和	48	4	1	平成	1	6	23	800	254	254					254				
			122	十須	昭和	49	4	1	平成	13	3	6	250	108	108					108				
			123	三浦	昭和	50	3	1	昭和	48	10	11	1,200	266	266					266				
計	4事業									2,830	895	895			267			628						
海山町	124	北部	平成	6	6	17	昭和	62	6	17	4,980	2,060	2,060					1,071	989					
	計	1事業									4,980	2,060	2,060					1,071	989					
小計	13事業										18,210	6,033	6,033			1,405	643	2,996	989					
紀 南	熊野市	125	南母	昭和	35	4	1	昭和	33	5	10	500	60	60			60							
		126	二木島	昭和	31	4	1	昭和	28	3	1	2,700	405	405			405							
		127	遊木	昭和	33	4	1	昭和	32	12	10	1,500	225	225			225							
		128	新鹿	昭和	35	11	1	昭和	47	9	21	3,250	561	561					561					
		129	日進小阪	昭和	50	7	1	平成	13	3	29	1,042	518	565			515			50				
		130	小又	昭和	53	8	1	昭和	52	2	28	250	50	50					50					
		131	五郷	昭和	44	6	1	平成	6	3	30	1,310	423	423			32			391				
		132	神川	昭和	36	4	1	昭和	63	5	30	440	180	180			180							
		133	育生	昭和	52	6	1	昭和	51	3	8	450	72	72					72					
		134	瀬戸	昭和	36	4	1	昭和	35	11	25	470	70	70			70							
		135	大又	平成	5	12	1	平成	3	6	7	430	134	134			134							
	計	11事業										12,342	2,698	2,745			1,621		1,124					
	御浜町	136	川瀬	昭和	48	3	31	昭和	47	9	18	180	32	32			32							
137		尾呂志	平成	8	4	1	平成	6	8	22	650	207	207					207						
計	2事業										830	239	239			32		207						
紀和町	138	西部	昭和	57	4	1	昭和	16	4	1	650	247	268			268								
	139	和気	昭和	41	4	1	平成	10	6	15	140	65	72			72								
	140	木津呂	昭和	35	2	1	昭和	34	8	5	200	30	45			45								
	141	東部	平成	16	4	1	平成	15	3	3	350	117	269					269						
	142	赤木	昭和	49	3	1	昭和	48	9	8	103	15	24			24								
	143	平谷	昭和	40	2	1	昭和	39	9	26	450	67	81			81								
144	小森	昭和	53	10	1	昭和	53	5	28	114	24	36			36									
計	7事業										2,007	565	795			526		269						
小計	20事業										15,179	3,502	3,779			2,179		1,600						
計	82事業										96,397	40,893	43,166			116	16,920	663	14,942	1,100		9,425		
合計	144事業										151,298	68,260	73,424			116	37,574	1,131	21,218	2,380		11,005		

簡易水道事業(現況及び実績)

区域名	市町村名	番号	地区名	人口(人)		世帯数(戸)		面積(km <sup>2</sup> ) 計画給水区域内	年間取水量 (m <sup>3</sup> )	内 訳								
				給水区域内	現在給水	給水区域内	現在給水			ダム	湖水	表流水	伏流水	浅井戸	深井戸	受水		
北勢	いなべ市	1	南中津原	348	348	83	83	1.0	42,915			42,915						
		2	川原	577	577	155	155	6.0	91,062			91,062						
		3	北部	1,115	1,111	291	289	12.0	154,716						154,716			
		4	小原一色	150	150	37	37	1.0	15,856			15,856						
		5	石梯北	287	287	77	77	0.4	24,884						24,884			
		6	東禅寺	705	705	228	228	0.4	84,981			84,981						
		7	西野尻	847	847	255	255	0.9	93,873						93,873			
		8	大貝戸	568	568	165	165	0.5	76,257						76,257			
		9	上之山田	280	280	110	110	0.3	26,861						26,861			
		10	坂本	518	518	188	188	0.4	62,465			62,465						
		11	市場	578	574	172	171	0.6	84,462						84,462			
		12	麻(上)	70	67	25	24	0.1	11,700			11,700						
		13	麻(下)	195	195	110	110	0.3	34,051			34,051						
		14	古田	242	242	244	244	0.3	98,749			98,749						
		15	四郷	984	984	261	261	1.3	150,549						150,549			
		16	上相場	367	367	99	99	0.5	103,425						103,425			
		17	本郷	651	651	179	179	1.8	90,010						90,010			
		18	米野	140	140	45	45	0.1	32,079						32,079			
		19	山口	673	673	179	179	0.7	70,609			70,609						
(桑名計)	19事業	9,295	9,284	2,903	2,899	28.6	1,349,504			512,388				837,116				
北勢	菟野町	20	湯の山	179	179	91	91	8.0	220,628			220,628						
		21	切畑	42	42	15	15	0.8	6,100			6,100						
		計	2事業	221	221	106	106	8.8	226,728			226,728	6,100					
		(四日市計)	2事業	221	221	106	106	8.8	226,728			226,728	6,100					
		亀山市	22	坂本	131	131	42	42	0.4	15,917						15,917		
			23	加太	1,218	1,218	396	396	38.3	150,160				150,160				
			24	坂下	305	305	140	140	18.5	52,340			52,340					
計	3事業		1,654	1,654	578	578	57.2	218,417			52,340	150,160		15,917				
(鈴鹿計)	3事業	1,654	1,654	578	578	57.2	218,417			52,340	150,160		15,917					
小計	24事業	11,170	11,159	3,587	3,583	94.6	1,794,649			785,356	156,260		853,033					
北勢	美里村	25	美里	3,981	3,973	1,234	1,228	14.7	516,462			310,695					205,767	
		26	平木	129	129	50	50	0.1	11,124			11,124						
		計	2事業	4,110	4,102	1,284	1,278	14.8	527,586			321,819					205,767	
	久居市	27	榑原	2,089	2,089	820	820	4.0	574,482			574,482						
		計	1事業	2,089	2,089	820	820	4.0	574,482			574,482						
	白山町	28	青山高原	17	17	11	11	1.2	7,041			7,041						
		29	福田山	75	75	33	33	0.2	7,691			7,691						
		30	元取	135	135	48	48	0.2	16,182			16,182						
		計	3事業	227	227	92	92	1.6	30,914			30,914						
	美杉村	31	小西	773	728	317	272	1.3	81,076			81,076						
		32	下多気	132	132	55	54	0.3	19,468			19,468						
		33	戸木	37	37	21	19	0.1	3,527			3,527						
		34	須測	349	349	155	155	0.6	29,955						29,955			
		35	上八知	473	89	196	38	1.1	14,205			14,205						
36		奥津	590	60	238	32	0.9	13,486			13,486							
37		三谷	71	71	30	30	0.2	10,229			10,229							
38		佐田	223	223	80	78	0.4	31,552			31,552							
39		上太郎生	302	284	99	94	0.4	35,544			35,544							
40		中太郎生東	140	140	47	44	0.2	11,387			11,387							
41		下太郎生	506					0.9										
42		伊勢地	703					1.5										
43		下竹原	459					0.5										
44	中太郎生西	350					0.5											
計	14事業	5,108	2,113	1,238	816	8.9	250,429			220,474			29,955					
小計	20事業	11,534	8,531	3,434	3,006	29.3	1,383,411			1,147,689			29,955		205,767			
計	44事業	22,704	19,690	7,021	6,589	123.9	3,178,060			1,933,045	156,260		882,988		205,767			
西伊賀	伊賀市	45	西山	573	573	226	226	1.0	38,312			38,312						
		46	諏訪	727	727	223	223	1.5	93,490			93,490						
		47	比土	1,016	1,016	360	360	1.7	146,120						146,120			
		48	出屋敷	281	281	95	95	0.4	22,708						22,708			
		49	我山	103	103	23	23	0.3	7,892			7,892						
		50	鳥居出	132	132	30	30	0.3	8,152			8,152						
		51	古郡	171	171	49	49	0.2	10,740						10,740			
		52	第2西部	971	971	326	326	5.3	138,851							138,851		
		53	鳥ヶ原村	2,744	2,734	805	802	7.9	639,423			606,608				32,815		
		54	山田	3,870	3,734	1,168	1,109	10.2	718,347			321,250			397,097			
		55	広瀬	285	280	81	80	0.7	32,707			32,707						
		56	馬野	332	316	115	109	0.4	32,253			32,253						
		57	阿保上津	4,312	3,778	1,518	1,272	11.3	686,161			330,643			355,518			
		58	南部	1,713	52	571	20	10.9	4,012						4,012			
		59	阿波	1,387	1,353	408	389	2.6	170,276			170,276						
	計	15事業	18,617	16,221	5,998	5,113	54.7	2,749,444			1,641,583			936,195	171,666			
	名張市	60	赤目	64	64	19	19	0.2	54,011			54,011						
		61	長瀬	379	375	118	115	1.1	37,545			37,545						
62		国津	519	500	208	205	8.1	81,424			81,424							
計	3事業	962	939	345	339	9.4	172,980			172,980								
小計	18事業	19,579	17,160	6,343	5,452	64.1	2,922,424			1,814,563			936,195	171,666				
計	18事業	19,579	17,160	6,343	5,452	64.1	2,922,424			1,814,563			936,195	171,666				

簡易水道事業(現況及び実績)

圏 域 名	市町村名	番号	地区名	人口(人)		世帯数(戸)		面積(km <sup>2</sup> ) 計画給水 区域内	年間取水量 (m <sup>3</sup> )	内 訳							
				給水区域内	現在給水	給水区域内	現在給水			ダム	湖 水	表流水	伏流水	浅井戸	深井戸	受水	
松 南 部	松阪市	63	朝見	1,158	1,158	300	300	0.9	180,771						180,771		
		64	宮前	844	844	308	308	5.2	165,000			165,000					
		65	赤桶	604	604	199	199	1.3	103,000			103,000					
		66	田引	427	427	152	152	2.2	65,000			65,000					
		67	西部	2,219	2,219	819	819	8.8	390,000			390,000					
		68	加波	132	132	44	44	0.6	16,000			16,000					
		69	波瀬	231	231	89	89	0.7	38,000			38,000					
		70	落方	47	47	23	23	0.6	7,900			7,900					
		71	月出桑原	100	100	44	44	0.7	12,000			12,000					
		72	下滝野	549	549	195	195	1.1	74,000			74,000					
		計	10事業	6,311	6,311	2,173	2,173	22.1	1,051,671			870,900			180,771		
		明和町	73	南野	199	199	82	82	0.1	24,392							24,392
			計	1事業	199	199	82	82	0.1	24,392							24,392
		大台町	74	佐原	2,579	2,572	958	956	14.3	405,235			405,235				
			75	栃原・新田	1,920	1,920	616	616	8.7	239,706			239,706				
			76	川添	1,038	1,038	347	347	7.8	145,279			145,279				
			77	長ヶ	423	423	142	142	4.5	51,255		51,255					
			78	大滝	355	355	139	139	3.5	42,387			42,387				
			79	千代・柳原	272	272	94	94	4.2	50,878			50,878				
			80	上菅・菅合	826	826	295	295	12.4	107,480			107,480				
			計	7事業	7,413	7,406	2,591	2,589	55.4	1,042,220		51,255	990,965				
		宮川村	81	栗谷	156	149	58	55	2.9	10,408			10,408				
			82	大杉谷	339	339	159	159	50.0	34,156			34,156				
			83	東部	3,234	3,224	1,295	1,292	128.0	497,235			497,235				
			計	3事業	3,729	3,712	1,512	1,506	180.9	541,799			541,799				
		小計	21事業	17,652	17,628	6,358	6,350	258.5	2,660,082		51,255	2,403,664			180,771	24,392	
	広 南 部	伊勢市	84	矢持	116	116	65	65	0.9	13,338				8,076		5,262	
			計	1事業	116	116	65	65	0.9	13,338				8,076		5,262	
		南島町	85	小方・方座浦	581	581	194	194	0.2	85,538						85,538	
			86	古和浦・栃木	1,137	1,137	455	455	0.9	171,544					171,544		
			87	東奈・費浦	1,983	1,983	723	723	16.7	446,344					446,344		
88			吉津	1,897	1,897	765	765	24.1	336,881					336,881			
89			中島	1,759	1,759	741	741	21.0	267,830					267,830			
90			河内	279	279	115	115	9.0	58,544					58,544			
91			大江・道行	196	196	72	72	0.1	18,157					18,157			
92			新桑・棚橋	87	87	49	49	3.6	7,942						7,942		
			計	8事業	7,919	7,919	3,114	3,114	75.6	1,392,780					1,384,838	7,942	
大紀町			93	滝原	1,091	1,091	421	421	2.0	153,466			153,466				
		94	阿曾	1,328	1,328	498	498	2.6	167,481			62,100		105,381			
		95	野原	655	655	202	202	1.1	67,854			67,854					
		96	船木	148	148	57	57	0.8	10,864			10,864					
		97	三瀬川	113	113	36	36	0.3	7,005			7,005					
		98	七保中央	1,696	1,696	563	563	5.7	124,478			124,478					
		99	錦	2,520	2,518	1,006	1,005	0.9	733,861					733,861			
		100	柏野	588	564	228	215	0.5	61,701					61,701			
		101	崎	1,344	1,205	1,344	1,205	1.9	144,478			17,381		127,097			
		102	大内山	1,624	1,618	644	640	5.4	353,320			353,320					
		計	10事業	11,107	10,936	4,999	4,842	21.2	1,824,508			796,468		1,028,040			
度会町		103	西部	2,161	2,147	603	596	4.6	291,888			291,888					
		104	坂井	148	148	39	39	2.0	19,631			19,631					
		105	東部	4,152	4,150	1,266	1,265	4.8	644,859					464,049	180,810		
		106	中部	1,127	1,126	314	313	3.6	190,024					190,024			
		107	南部	1,778	1,775	515	514	6.0	234,104			234,104					
		計	5事業	9,366	9,346	2,737	2,727	21.0	1,380,506			545,623		654,073	180,810		
鳥羽市		108	神島	506	506	196	196	0.8	48,278						48,278		
		109	答志島	2,957	2,957	758	758	7.0	364,467						364,467		
		110	菅島	807	807	216	216	4.5	95,401						95,401		
	計	3事業	4,270	4,270	1,170	1,170	12.3	508,146						508,146			
志摩市	111	間崎	185	185	84	84	0.4	23,146						23,146			
	計	1事業	185	185	84	84	0.4	23,146						23,146			
	小計	28事業	32,963	32,772	12,169	12,002	131.4	5,142,424			1,342,091	8,076	3,072,213	7,942	712,102		

簡易水道事業(現況及び実績)

圏 域 名	市町村名	番号	地区名	人口(人)		世帯数(戸)		面積(km <sup>2</sup> ) 計画給水 区域内	年間取水量 (m <sup>3</sup> )	内 訳							
				給水区域内	現在給水	給水区域内	現在給水			ダム	湖 水	表流水	伏流水	浅井戸	深井戸	受水	
南 部	尾鷲市	112	須賀利	385	385	207	207	0.3	56,515						56,515		
		113	九鬼	660	660	351	351	0.1	113,254			113,254					
		114	早田	214	214	104	104	0.1	26,275			26,275					
		115	三木浦	783	783	348	348	0.2	113,426			113,426					
		116	三木里	884	884	464	464	0.5	144,912				144,912				
		117	賀田・古江	1,436	1,436	698	698	0.9	263,893						263,893		
		118	曾根	220	220	125	125	0.2	38,219			38,219					
		119	梶賀	255	255	122	122	0.2	34,880			34,880					
		計	8事業	4,837	4,837	2,419	2,419	2.5	791,374			326,054	144,912		320,408		
	北	紀伊長島町	120	古里道瀬	447	447	217	217	4.8	105,550			105,550				
			121	赤羽	584	584	252	252	5.0	115,051					115,051		
			122	十須	234	234	108	108	0.8	25,667					25,667		
			123	三浦	666	666	319	319	3.0	129,960					129,960		
		計	4事業	1,931	1,931	896	896	13.6	376,228			105,550			270,678		
	海山町	124	北部	4,304	4,304	1,868	1,868	12.8	788,847						429,667	359,180	
		計	1事業	4,304	4,304	1,868	1,868	12.8	788,847						429,667	359,180	
		小計	13事業	11,072	11,072	5,183	5,183	28.9	1,956,449			431,604	144,912		1,020,753	359,180	
	南 部	熊野市	125	南母	186	186	83	83	2.4	18,375			18,375				
			126	二木島	463	463	224	224	7.9	63,043			63,043				
127			遊木	534	527	230	230	4.0	56,849			56,849					
128			新鹿	1,231	1,221	644	639	22.3	162,539					162,539			
129			日進小阪	1,106	1,023	493	457	62.7	136,971					136,971			
130			小又	99	99	54	54	1.1	21,495					21,495			
131			五郷	993	993	453	453	39.7	124,448			9,435			115,013		
132			神川	346	346	185	185	33.1	39,555			39,555					
133			育生	240	232	139	133	26.3	29,196						29,196		
134			瀬戸	157	137	71	61	18.1	13,640				13,640				
135			大又	353	351	167	166	38.6	28,807			28,807					
		計	11事業	5,708	5,578	2,743	2,685	256.2	694,918			229,704			465,214		
御浜町		136	川瀬	89	60	43	29	3.1	10,546			10,546					
		137	尾呂志	621	538	301	261	7.0	62,165					62,165			
		計	2事業	710	598	344	290	10.1	72,711			10,546			62,165		
紀和町		138	西部	631	631	504	504	12.2	80,665			80,665					
		139	和気	93	93	75	75	11.5	11,856			11,856					
		140	木津呂	22	22	16	16	3.2	3,898			3,898					
		141	東部	274	274	147	147	14.9	35,244					35,244			
		142	赤木	42	42	21	21	3.5	4,884			4,884					
	143	平谷	122	122	114	114	4.1	17,181			17,181						
	144	小森	51	51	35	35	5.8	5,571			5,571						
	計	7事業	1,235	1,235	912	912	55.2	159,299			124,055			35,244			
	小計	20事業	7,653	7,411	3,999	3,887	321.5	926,928			364,305			562,623			
	計	82事業	69,340	68,883	27,709	27,422	740.3	10,685,883			51,255	4,541,664	152,988	4,836,360	391,514	712,102	
	合計	144事業	111,623	105,733	41,073	39,463	928.3	16,786,367			51,255	8,289,272	309,248	6,655,543	563,180	917,869	

簡易水道事業(現況及び実績)

区域名	市町村名	番号	地区名	年間 浄水量 (m3)	年間浄水量及び浄水場数内訳										年間 給水量 (m3)	年間 有収水量 (m3)	配水方式	配水池				
					消毒のみ(内高度浄水処理等)		緩速ろ過(内高度浄水処理等)		急速ろ過(内高度浄水処理等)		膜ろ過		その他					池数 (池)	容量 (m3)			
					ヶ所	浄水量 (m3)	ヶ所	浄水量 (m3)	ヶ所	浄水量 (m3)	ヶ所	浄水量 (m3)	ヶ所	浄水量 (m3)								
北	いなべ市	1	南中津原	42,915			1	42,915						42,915	28,438	自然流下式	1	50				
		2	川原	91,062					1	91,062				91,062	80,001	自然流下式	3	550				
		3	北部	154,716						1	154,716				154,716	112,997	自ポンプ併用	2	500			
		4	小原一色	15,856						1	15,856				15,856	14,858	ポンプ加圧式	1	200			
		5	石梯北	24,884	1	24,884								24,884	23,616	ポンプ加圧式	1	100				
		6	東禅寺	84,981						1	84,981	1	84,981	84,981	76,138	自然流下式	1	82				
		7	西野尻	93,873	1	93,873								93,873	84,105	自ポンプ併用	1	88				
		8	大貝戸	76,257	1	76,257								76,257	68,322	自然流下式	1	60				
		9	上之山田	26,861	1	26,861								26,861	24,066	自然流下式	1	50				
		10	坂本	62,465						1	62,465	1	62,465	62,465	55,965	自然流下式	1	61				
		11	市場	84,462	1	84,462								84,462	75,673	自然流下式	1	169				
		12	麻(上)	11,700						1	11,700	1	11,700	11,700	10,483	自然流下式	1	33				
		13	麻(下)	34,051						1	34,051	1	34,051	34,051	30,508	自然流下式	1	33				
		14	古田	98,749						1	98,749	1	98,749	98,749	88,474	自然流下式	1	33				
		15	四郷	150,549	1	150,549								150,549	134,884	自然流下式	1	68				
		16	上相場	103,425	1	103,425								103,425	92,663	自然流下式	1	54				
		17	本郷	90,010	1	90,010								90,010	80,644	自然流下式	2	219				
		18	米野	31,680	1	31,680								31,680	29,779	自然流下式	1	27				
		19	山口	70,609	1	70,609								70,609	63,262	自然流下式	1	220				
		計	19事業	1,349,105	10	752,610		1	42,915		8	553,580	5	291,946	1,349,105	1,174,876		23	2,597			
	(桑名計)	19事業	1,349,105	10	752,610		1	42,915		8	553,580	5	291,946	1,349,105	1,174,876		23	2,597				
勢	菟野町	20	湯の山	220,628					1	220,628				220,628	200,573	自ポンプ併用	4	1,082				
		21	切畑	6,100	1	6,100							6,100	5,490	自然流下式	1	10					
		計	2事業	226,728	1	6,100				1	220,628			226,728	206,063		5	1,092				
		(四日市計)	2事業	226,728	1	6,100				1	220,628			226,728	206,063		5	1,092				
	龜山市	22	坂本	15,917	1	15,917								15,917	9,222	自然流下式	1	14				
		23	加太	150,160			1	150,160					150,160	117,310	自然流下式	2	145					
		24	坂下	52,340			1	52,340					52,340	43,448	自然流下式	2	133					
	計	3事業	218,417	1	15,917		2	202,500				218,417	169,980		5	292						
	(鈴鹿計)	3事業	218,417	1	15,917		2	202,500				218,417	169,980		5	292						
	小計	24事業	1,794,250	12	774,627		3	245,415		9	774,208	5	291,946	1,794,244	1,550,919		33	3,981				
津	美里村	25	美里	469,511									1	215,835	2	253,676	469,511	434,576	自然流下式	12	2,467	
		26	平木	10,113			1	10,113						10,113	9,570	自然流下式	1	68				
			計	2事業	479,624			1	10,113					1	215,835	2	253,676	479,624	444,146		13	2,535
	久居市	27	榑原	571,835			2	571,835						571,835	500,262	自ポンプ併用	6	1,677				
			計	1事業	571,835			2	571,835					571,835	500,262	自ポンプ併用	6	1,677				
	白山町	28	青山高原	7,041						1	7,041				7,041	5,633	自然流下式	1	600			
		29	福田山	7,691						1	7,691				7,691	6,153	自ポンプ併用	1	62			
		30	元取	16,182			1	11,003						16,182	12,946	自然流下式	1	86				
			計	3事業	30,914			1	11,003		3	19,911			30,914	24,732		3	748			
	美杉村	31	小西	69,154						1	69,154				69,154	49,552	自ポンプ併用	2	405			
		32	下多気	17,714									1	17,714	17,714	16,289	自然流下式	2	76			
		33	戸木	2,998			1	2,998						2,998	2,565	自然流下式	1	46				
		34	須測	26,553	1	26,553								26,553	24,365	自ポンプ併用	2	144				
		35	上八知	10,357			1	10,357						10,357	8,804	自然流下式	2	55				
		36	奥津	11,504			1	11,504						11,504	9,781	自然流下式	2	61				
		37	三谷	9,361			1	9,361						9,361	7,955	自然流下式	2	60				
		38	佐田	28,682			1	28,682						28,682	24,527	自然流下式	2	100				
		39	上太郎生	32,346			1	32,346						32,346	27,672	自然流下式	2	181				
		40	中太郎生東	10,352			1	10,352						10,352	8,799	自然流下式	2	78				
		41	下太郎生														自ポンプ併用	2	183			
42		伊勢地																				
43		下竹原																				
44		中太郎生西																				
		計	14事業	219,021	1	26,553		7	105,600		1	69,154		1	17,714		219,021	180,309		21	1,389	
		小計	20事業	1,301,394	1	26,553		11	698,551		4	89,065		2	233,549	2	253,676	1,301,394	1,149,449		43	6,349
		計	44事業	3,095,644	13	801,180		14	943,966		13	863,273	5	291,946	2	233,549	2	253,676	3,095,638	2,700,368		76
西	伊賀市	45	西山	38,312					2	38,312					37,812	34,019	自然流下式	3	105			
		46	諏訪	93,490			1	93,490						93,490	68,626	自然流下式	1	154				
		47	比土	146,120	2	146,120								146,120	120,744	自ポンプ併用	2	219				
		48	出屋敷	22,708	1	22,708								22,708	21,042	自ポンプ併用	1	80				
		49	我山	7,892			1	7,892						7,892	7,101	自然流下式	1	7				
		50	鳥居出	8,152			1	8,152						8,152	7,322	自然流下式	2	58				
		51	古郡	10,740						1	10,740				10,740	9,083	自然流下式	1	70			
		52	第2西部	138,851						1	138,851				138,851	130,140	自然流下式	1	414			
		53	鳥ヶ原村	308,234			1	188,016						308,234	302,932	自ポンプ併用	4	1,041				
		54	山田	616,884						1	616,884				612,596	513,079	自然流下式	4	2,137			
		55	広瀬	32,321			1	32,321						31,991	29,903	自然流下式	2	78				
		56	馬野	31,872			2	31,872						31,546	27,577	自ポンプ併用	3	239				
		57	阿保上津	663,035						1	663,035				663,035	545,524	自然流下式	4	2,600			
		58	南部	3,895						1	3,895				3,895	3,816	自然流下式	6	570			
	59	阿波	160,548			2	160,548						161,076	157,585	自然流下式	4	350					
	計	15事業	2,283,054	3	168,828		11	960,603		7	1,553,623		2,278,138	1,978,493		39	8,122					
名張市	60	赤目	51,160						1	51,160				51,160	46,362	自然流下式	1	100				
	61	長瀬	32,250						1	32,250				32,250	26,216	自ポンプ併用	1	138				
	62	国津	77,149			1	77,149						77,149	64,924	自ポンプ併用	3	429					
		計	3事業	160,559			1	77,149		2	83,410			160,559	137,502		5	667				
	小計	18事業	2,443,613	3	168,828		12	637,752		9	1,637,033		2,438,697	2,115,995		44	8,789					
	計	18事業	2,443,613	3	168,828		12	637,752		9	1,637,033		2,438,697	2,115,995		44	8,789					



簡易水道事業(現況及び実績)

圏 域 名	市町村名	番号	地区名	年 間 浄 水 量 (m3)	年 間 浄 水 量 及 び 浄 水 場 数 内 訳												年 間 給 水 量 (m3)	年 間 有 収 水 量 (m3)	配 水 方 式	配 水 池					
					消毒のみ(内高度浄水処理等)				緩速ろ過(内高度浄水処理等)				急速ろ過(内高度浄水処理等)							膜ろ過		その他		池 数 (池)	容 量 (m3)
					ヶ 所	浄 水 量 (m3)	ヶ 所	浄 水 量 (m3)	ヶ 所	浄 水 量 (m3)	ヶ 所	浄 水 量 (m3)	ヶ 所	浄 水 量 (m3)	ヶ 所	浄 水 量 (m3)				ヶ 所	浄 水 量 (m3)	ヶ 所	浄 水 量 (m3)		
松 南 部	松阪市	63	朝見	180,771	2	180,771											180,771	162,693	ポンプ加圧式						
		64	宮前	160,000				1	160,000									138,910	126,210	自然流下式	3	713			
		65	赤桶	99,000				1	63,600			1	35,400					98,000	97,252	自然流下式	5	402			
		66	田引	64,000				1	64,000									63,600	62,009	自然流下式	3	113			
		67	西部	380,000								1	380,000					376,934	337,934	自ポンプ併用	1	418			
		68	加波	15,200				1	15,200									14,644	14,547	自然流下式	2	59			
		69	波瀬	36,300								1	36,300					34,500	33,426	自然流下式	2	105			
		70	落方	7,300				1	7,300									4,957	4,855	自然流下式	2	50			
		71	月出桑原	10,000				1	10,000									9,800	9,047	自然流下式	1	70			
		72	下滝野	71,100				1	71,100									69,794	68,657	自然流下式	2	147			
	計	10事業	1,023,671	2	180,771			7	391,200			3	451,700				991,910	916,630		21	2,077				
	明和町	73	南野	24,392	1	24,392											24,392	21,447	なし						
		計	1事業	24,392	1	24,392											24,392	21,447	なし						
	大台町	74	佐原	405,235				1	127,789			1	277,446				405,235	330,443	自然流下式	3	1,058				
		75	栃原・新田	239,706							1	239,706					239,706	211,515	自然流下式	1	295				
		76	川添	145,279							1	145,279					145,279	129,414	自然流下式	1	225				
		77	長ヶ	51,255							1	51,255					51,255	36,299	自然流下式	1	80				
		78	大滝	42,387							1	42,387					42,387	36,042	自然流下式	1	90				
		79	千代・柳原	50,878							1	50,878					50,878	43,390	自然流下式	1	76				
		80	上菅・菅合	107,480				1	107,480								107,480	77,207	自然流下式	1	297				
		計	7事業	1,042,220				2	235,269			6	806,951				1,042,220	864,310		9	2,121				
宮川村	81	栗谷	9,462							1	9,462					9,462	8,289	自ポンプ併用	1	93					
	82	大杉谷	31,051							1	31,051					31,051	27,201	自然流下式	2	171					
	83	東部	452,032							1	452,032					452,032	395,980	自然流下式	1	795					
	計	3事業	492,545							3	492,545					492,545	431,470		4	1,059					
小計	21事業	2,582,828	3	205,163			9	626,469			12	1,751,196				2,551,067	2,233,857		34	5,257					
広 南 部	伊勢市	84	矢持	13,338												13,338	10,739	自然流下式	2	54					
		計	1事業	13,338	2	13,338										13,338	10,739	自然流下式	2	54					
	南島町	85	小方・方座浦	85,538	1	85,538										85,538	71,134	自然流下式	1	73					
		86	古和浦・栃木	171,544	1	171,544										171,544	137,992	自然流下式	2	463					
		87	東奈・贅浦	446,344	1	446,344										446,344	338,603	自然流下式	3	937					
		88	吉津	336,881	1	336,881										337,331	237,826	自然流下式	2	387					
		89	中島	267,830	1	267,830										267,830	187,110	自然流下式	2	387					
		90	河内	58,544	1	58,544										58,544	52,690	自然流下式	1	100					
		91	大江・道行	18,157	1	18,157										18,157	16,341	自然流下式	2	48					
		92	新桑・棚橋	7,942	1	7,942										7,942	7,148	自然流下式	2	71					
	計	8事業	1,392,780	8	1,392,780										1,393,230	1,048,844		15	2,466						
	勢 志 摩	大紀町	93	滝原	153,466				1	153,466							153,466	148,966	自然流下式	2	206				
			94	阿曾	167,481							1	167,481				167,481	151,781	自然流下式	2	315				
			95	野原	67,854				1	67,854							67,854	65,254	自然流下式	2	173				
			96	船木	10,864				1	10,864							10,864	10,374	自然流下式	2	69				
97			三瀬川	7,005				1	7,005							7,005	6,525	自然流下式	2	68					
98			七保中央	124,478				1	124,478							124,478	119,078	自然流下式	3	510					
99			錦	733,861								1	733,861			733,861	382,875	自然流下式	4	800					
100			柏野	61,701	1	61,701										61,701	47,828	自然流下式	2	211					
101			崎	144,478	2	127,097						1	17,381			144,478	92,835	自然流下式	2	490					
102			大内山	338,976				2	338,976							338,976	287,867	自然流下式	3	775					
計	10事業	1,810,164	3	188,798			7	702,643			3	918,723			1,810,164	1,313,383		24	3,617						
度会町	103	西部	291,888				1	72,513			1	219,375			291,888	229,872	自然流下式	5	409						
	104	坂井	19,631				1	19,631							19,631	15,101	自然流下式	2	68						
	105	東部	464,049	1	464,049										644,859	511,873	自然流下式	6	658						
	106	中部	190,024	1	190,024										190,024	122,619	自然流下式	2	227						
	107	南部	234,104				1	234,104							234,104	163,403	自然流下式	2	293						
計	5事業	1,199,696	2	654,073			3	326,248			1	219,375			1,380,506	1,042,868		17	1,655						
鳥羽市	108	神島													48,278	46,713	自然流下式	1	218						
	109	答志島													364,467	342,505	なし								
	110	菅島													95,401	93,420	自然流下式	2	860						
計	3事業													508,146	482,638		3	1,078							
志摩市	111	間崎													23,146	15,615	自然流下式	1	164						
	計	1事業												23,146	15,615	自然流下式	1	164							
小計	28事業	4,415,978	15	2,248,989			10	1,028,891			4	1,138,098				5,128,530	3,914,087		62	9,034					

簡易水道事業(現況及び実績)

圏 域 名	市町村名	番号	地区名	年 間 浄 水 量 (m3)	年 間 浄 水 量 及 び 浄 水 場 数 内 訳												年 間 給 水 量 (m3)	年 間 有 収 水 量 (m3)	配 水 池						
					消毒のみ(内高度浄水処理等)				緩速ろ過(内高度浄水処理等)				急速ろ過(内高度浄水処理等)						膜ろ過		その他		配水方式	池 数 (池)	容 量 (m3)
					ヶ 所	浄水量 (m3)	ヶ 所	浄水量 (m3)	ヶ 所	浄水量 (m3)	ヶ 所	浄水量 (m3)	ヶ 所	浄水量 (m3)	ヶ 所	浄水量 (m3)			ヶ 所	浄水量 (m3)	ヶ 所	浄水量 (m3)			
南 部	尾鷲市	112	須賀利	56,515	1	56,515											56,515	43,601	ポンプ加圧式	1	303				
		113	九鬼	113,254	1	100,797												113,254	90,943	自然流下式	1	111			
		114	早田	26,275	1	26,275												26,275	23,716	自然流下式	3	91			
		115	三木浦	113,426				1	27,221									113,426	100,461	自然流下式	1	428			
		116	三木里	144,912	1	144,912												144,912	113,814	自然流下式	1	367			
		117	賀田・古江	263,893														263,893	206,866	自ポンプ併用	3	1,052			
		118	曾根	38,219	1	38,219												38,219	34,753	自ポンプ併用	1	110			
		119	梶賀	34,880	1	34,880												34,880	27,315	自然流下式	1	60			
		計	8事業	791,374	6	401,598			1	27,221					3	362,555		791,374	641,469		12	2,522			
	北	紀伊長島町	120	古里道瀬	105,550				1	105,550								105,550	61,767	自然流下式	2	210			
			121	赤羽	115,051	1	115,051											115,051	98,437	自然流下式	2	100			
			122	十須	25,667	1	25,667											25,667	17,381	自然流下式	2	152			
			123	三浦	129,960	1	129,960												129,960	93,971	自然流下式	2	165		
		計	4事業	376,228	3	270,678			1	105,550							376,228	271,556		8	627				
	海山町	124	北部	788,847	3	788,847											788,847	588,971	自然流下式	4	1,850				
		計	1事業	788,847	3	788,847											788,847	588,971	自然流下式	4	1,850				
		小計	13事業	1,956,449	12	1,461,123			2	132,771					3	362,555		1,956,449	1,501,996		24	4,999			
	紀 域	熊野市	125	南母	18,375													18,375	15,986	自然流下式	1	30			
			126	二木島	63,043													63,043	51,695	自然流下式	1	173			
127			遊木	56,849													56,849	46,616	自然流下式	1	63				
128			新鹿	162,539	2	162,539											162,539	136,533	自ポンプ併用	4	380				
129			日連小阪	136,971	1	136,971											136,971	109,577	自然流下式	2	130				
130			小又	21,495	1	21,495											21,495	18,486	自然流下式	1	45				
131			五郷	124,448	1	115,013			1	9,435							124,448	98,314	自ポンプ併用	2	392				
132			神川	39,555													39,555	34,808	自ポンプ併用	1	98				
133			育生	29,196	1	29,196											29,196	23,357	自然流下式	1	75				
134			瀬戸	13,640													13,640	12,003	自然流下式	1	23				
135			大又	28,807					1	28,807							28,807	24,486	自然流下式	1	121				
		計	11事業	694,918	6	465,214			2	38,242					5	191,462		694,918	571,861		16	1,530			
御浜町		136	川瀬	10,546	1	10,546											10,546	5,821	自然流下式	1	44				
		137	尾呂志	62,165													62,165	45,305	自然流下式	3	187				
		計	2事業	72,711	1	10,546											72,711	51,126		4	231				
紀和町		138	西部	78,668					2	78,668							78,668	77,156	自然流下式	5	304				
		139	和気	11,678					1	11,678							11,678	11,122	ポンプ加圧式	1	16				
		140	木津呂	3,655	1	3,655											3,655	3,574	自然流下式						
		141	東部	33,732	1	33,732											33,732	33,100	ポンプ加圧式	2	182				
	142	赤木	4,711					1	4,711							4,711	4,592	自然流下式	1	19					
	143	平谷	16,756					1	16,756							16,756	15,609	自然流下式	1	38					
	144	小森	5,130	1	5,130											5,130	4,983	ポンプ加圧式	1	48					
	計	7事業	154,330	3	42,517			5	111,813						154,330	150,136		11	607						
	小計	20事業	921,959	10	518,277			7	150,055					6	253,627		921,959	773,123		31	2,368				
	計	82事業	9,877,214	40	4,433,552			28	1,938,186					25	3,505,476		10,558,005	8,423,063		151	21,658				
	合計	144事業	15,416,471	56	5,403,560			54	3,519,904					47	6,005,782	5	291,946	2	233,549	2	253,676	16,092,340	13,239,426	271	40,776

簡易水道事業(現況及び実績)

区域名	市町村名	番号	地区名	一日最大給水量(m <sup>3</sup> )	一日平均給水量(m <sup>3</sup> )	一人一日当り		現有施設能力(m <sup>3</sup> /日)	稼働率(%)	負荷率(%)	有収率(%)	水質検査の実施状況			料金体系	基本水量(m <sup>3</sup> )	基本料金(円)	超過料金(円)	メーター使用料(円)	10m <sup>3</sup> 当り使用料(円)	
						最大給水量(リットル)	平均給水量(リットル)					毎日検査	毎月検査	全項目検査							
																					自己検査
北	いなべ市	1	南中津原	129	118	371	339	53	243.4	91.5	66.3	自己検査	指定検査機関	指定検査機関	用途別		630	31		940	
		2	川原	274	249	475	432	260	105.4	90.9	87.9	自己検査	指定検査機関	指定検査機関	用途別		630	31		940	
		3	北部	466	424	419	382	300	155.3	91.0	73.0	自己検査	指定検査機関	指定検査機関	用途別		630	31		940	
		4	小原一色	48	43	320	287	156	30.8	89.6	93.7	自己検査	指定検査機関	指定検査機関	用途別		630	31		940	
		5	石梯北	75	68	261	237	70	107.1	90.7	94.9	自己検査	自己検査	指定検査機関	用途別		630	31		945	
		6	東禅寺	255	233	362	330	230	110.9	91.4	89.6	自己検査	指定検査機関	指定検査機関	用途別	10	525	63		525	
		7	西野尻	283	257	334	303	347	81.6	90.8	89.6	自己検査	指定検査機関	指定検査機関	用途別	10	525	63		525	
		8	大貝戸	229	209	403	368	275	83.3	91.3	89.6	自己検査	指定検査機関	指定検査機関	用途別	10	525	63		525	
		9	上之山田	80	74	286	264	68	117.6	92.5	89.6	自己検査	指定検査機関	指定検査機関	用途別	10	525	63		525	
		10	坂本	188	171	363	330	150	125.3	91.0	89.6	自己検査	指定検査機関	指定検査機関	用途別	10	525	63		525	
		11	市場	256	231	446	402	240	106.7	90.2	89.6	自己検査	指定検査機関	指定検査機関	用途別	10	525	63		525	
		12	麻(上)	35	32	522	478	42	83.3	91.4	89.6	自己検査	指定検査機関	指定検査機関	用途別	10	525	63		525	
		13	麻(下)	102	93	523	477	70	145.7	91.2	89.6	自己検査	指定検査機関	指定検査機関	用途別	10	525	63		525	
		14	古田	297	271	1,227	1,120	62	479.0	91.2	89.6	自己検査	指定検査機関	指定検査機関	用途別	10	525	63		525	
		15	四郷	453	412	460	419	285	158.9	90.9	89.6	自己検査	指定検査機関	指定検査機関	用途別	10	525	63		525	
		16	上相場	311	283	847	771	125	248.8	91.0	89.6	自己検査	指定検査機関	指定検査機関	用途別	10	525	63		525	
		17	本郷	245	247	376	379	475	51.6	100.8	89.6	自己検査	指定検査機関	指定検査機関	用途別	10	525	63		525	
		18	米野	95	87	679	621	43	223.5	91.6	94.0	自己検査	指定検査機関	指定検査機関	用途別	10	525	63		525	
		19	山口	212	193	315	287	250	84.8	91.0	89.6	自己検査	指定検査機関	指定検査機関	用途別	10	525	63		525	
	計	19事業	4,033	3,696	434	398	3,501	115.2	91.6	87.1					7	553	55		634		
	桑名計)	19事業	4,033	3,696	434	398	3,501	115.2	91.6	87.1					7	553	55		634		
勢	菟野町	20	湯の山	646	604	3,609	3,374	4,000	16.2	93.5	90.9	自己検査	指定検査機関	指定検査機関	口径別		1,365	32		1,680	
		21	切畑	23	17	548	405	25	92.0	73.9	90.0	自己検査	指定検査機関	指定検査機関	定額制		2,850			2,850	
		計	2事業	669	621	3,027	2,810	4,025	16.6	92.8	90.9					2,108	16		2,265		
		(四日市計)	2事業	669	621	3,027	2,810	4,025	16.6	92.8	90.9					2,108	16		2,265		
	龜山市	22	坂本	59	44	450	336	30	196.7	74.6	57.9	自己検査	指定検査機関	指定検査機関	口径別	10	1,050			1,050	
		23	加太	570	411	468	337	450	126.7	72.1	78.1	自己検査	指定検査機関	指定検査機関	口径別		987	42	63	1,470	
		24	坂下	235	143	770	469	133	176.7	60.9	83.0	自己検査	指定検査機関	指定検査機関	口径別		987	42	63	1,470	
		計	3事業	864	598	522	362	613	140.9	69.2	77.8					3	1,008	28	42	1,330	
		(鈴鹿計)	3事業	864	598	522	362	613	140.9	69.2	77.8					3	1,008	28	42	1,330	
		小計	24事業	5,566	4,916	499	441	8,139	68.4	88.3	86.4					6	739	48	5	857	
津	美里村	25	美里	1,544	1,286	389	324	2,450	63.0	83.3	92.6	自己検査	指定検査機関	指定検査機関	単一制	10	1,470	126	52	1,520	
		26	平木	33	28	256	217	42	78.6	84.8	94.6	自己検査	指定検査機関	指定検査機関	単一制	10	1,470	126	52	1,520	
		計	2事業	1,577	1,314	384	320	2,492	63.3	83.3	92.6					10	1,470	126	52	1,520	
	久居市	27	柳原	1,978	1,567	947	750	2,647	74.7	79.2	87.5	自己検査	指定検査機関	指定検査機関	口径別		735	26		997	
		計	1事業	1,978	1,567	947	750	2,647	74.7	79.2	87.5	自己検査	指定検査機関	指定検査機関	口径別		735	26		997	
	白山町	28	青山高原	140	19	8,235	1,118	1,500	9.3	13.6	80.0	自己検査	指定検査機関	指定検査機関	口径別	20	3,930	262		3,930	
		29	福田山	28	21	373	280	40	70.0	75.0	80.0	自己検査	指定検査機関	指定検査機関	口径別	10	1,522	126		1,522	
		30	元取	65	44	481	326	47	138.3	67.7	80.0	自己検査	指定検査機関	指定検査機関	口径別	10	1,522	126		1,522	
		計	3事業	233	85	1,026	374	1,587	14.7	36.5	80.0					13	2,325	171		2,325	
	美杉村	31	小西	543	189	745	260	493	110.1	34.8	71.7	自己検査	指定検査機関	指定検査機関	定額制		10	2,625	131	168	2,793
		32	下多気	53	49	402	371	54	98.5	92.3	92.0	自己検査	指定検査機関	指定検査機関	定額制	10	1,000	25		1,000	
		33	戸木	11	8	289	216	23	47.3	74.8	85.6	自己検査	指定検査機関	指定検査機関	定額制	10	1,000	25		1,000	
34		須測	104	73	298	209	132	78.9	70.1	91.8	自己検査	指定検査機関	指定検査機関	定額制	10	2,625	131	168	2,793		
35		上八知	37	28	412	315	37	100.0	76.3	85.0	自己検査	指定検査機関	指定検査機関	定額制	10	1,000	25		1,000		
36		奥津	41	32	683	533	45	91.1	78.0	85.0	自己検査	指定検査機関	指定検査機関	定額制	10	1,000	25		1,000		
37		三谷	33	26	469	366	38	87.6	78.1	85.0	自己検査	指定検査機関	指定検査機関	定額制	10	1,000	25		1,000		
38		佐田	102	79	458	354	115	88.9	77.3	85.5	自己検査	指定検査機関	指定検査機関	定額制	10	1,000	25		1,000		
39		上太郎生	115	89	406	313	179	64.4	77.3	85.5	自己検査	指定検査機関	指定検査機関	定額制	10	1,000	25		1,000		
40		中太郎生東	37	28	264	200	58	63.6	75.9	85.0	自己検査	指定検査機関	指定検査機関	定額制	10	1,000	25		1,000		
41		下太郎生			#DIV/0!	#DIV/0!	#DIV/0!	#DIV/0!	#DIV/0!	#DIV/0!	#DIV/0!										
42		伊勢地			#DIV/0!	#DIV/0!	#DIV/0!	#DIV/0!	#DIV/0!	#DIV/0!	#DIV/0!										
43		下竹原			#DIV/0!	#DIV/0!	#DIV/0!	#DIV/0!	#DIV/0!	#DIV/0!	#DIV/0!										
44	中太郎生西			#DIV/0!	#DIV/0!	#DIV/0!	#DIV/0!	#DIV/0!	#DIV/0!	#DIV/0!											
	計	14事業	1,076	600	509	284	1,173	91.7	55.8	82.3					7	946	33	24	970		
	小計	20事業	4,864	3,565	570	418	7,899	61.6	73.3	88.3					8	1,195	63	22	1,230		
	計	44事業	10,430	8,481	530	431	16,038	65.0	81.3	87.2					7	946	55	13	1,027		
西	伊賀市	45	西山	182	104	318	182	174	104.6	57.1	90.0	自己検査	自己検査	自己検査	単一制	10	787	84		787	
		46	諏訪	231	256	318	352	318	72.6	110.8	73.4	自己検査	自己検査	自己検査	単一制	10	1,575	157		1,575	
		47	比土	476	400	469	394	591	80.5	84.0	82.6	自己検査	自己検査	自己検査	単一制	10	609	84		609	
		48	出屋敷	66	62	235	221	68	97.1	93.9	92.7	自己検査	自己検査	自己検査	単一制	10	787	94		787	
		49	我山	52	22	505	214	57	91.2	42.3	90.0	自己検査	自己検査	自己検査	単一制	10	525	52		525	
		50	鳥居出	31	22	235	167	36	86.1	71.0	89.8	自己検査	自己検査	自己検査	定額制		1,785			1,785	
		51	古部	53	29	310	170	58	91.4	54.7	84.6	自己検査	自己検査	自己検査	単一制	10	2,100	210		2,100	
		52	第2西部	446	380	459	391	583	76.5	85.2	93.7	自己検査	自己検査	自己検査	単一制	10	2,100	210		2,100	
		53	鳥ヶ原村	1,308	844	478	309	1,745	75.0	64.5	98.3	自己検査	指定検査機関	指定検査機関	単一制	10	1,600	160		1,600	
		54	山田	2,029	1,678	543	449	2,480	81.8	82.7	83.8	自己検査	指定検査機関	指定検査機関	単一制	10	1,155	157		1,155	
		55	広瀬	95	88	339	314	91	104.4	92.6	93.5	自己検査	指定検査機関	指定検査機関	単一制	10	1,155	157		1,155	
		56	馬野	219	86	693	272	183	119.7	39.3	87.4	自己検査	指定検査機関	指定検査機関	単一制	10	1,155	157		1,155</	

簡易水道事業(現況及び実績)

圏域名	市町村名	番号	地区名	一日最大給水量(m <sup>3</sup> )	一日平均給水量(m <sup>3</sup> )	一人一日当り		現有施設能力(m <sup>3</sup> /日)	稼働率(%)	負荷率(%)	有収率(%)	水質検査の実施状況			料金体系	基本水量(m <sup>3</sup> )	基本料金(円)	超過料金(円)	メーター使用料(円)	10m <sup>3</sup> 当り使用料(円)	
						最大給水量(リットル)	平均給水量(リットル)					毎日検査	毎月検査	全項目検査							
																					自己検査
松	松阪市	63	朝見	495	495	427	427	620	79.8	100.0	90.0	自己検査	指定検査機関	指定検査機関	定額制		700			700	
		64	宮前	580	381	687	451	528	109.8	65.7	90.9	自己検査	指定検査機関	指定検査機関	単一制	20	1,000	40		1,000	
		65	赤桶	350	268	579	444	420	83.3	76.6	99.2	自己検査	指定検査機関	指定検査機関	単一制		1,500	20		1,700	
		66	田引	250	174	585	407	143	174.8	69.6	97.5	自己検査	指定検査機関	指定検査機関	単一制	60	1,000	30		1,000	
		67	西部	1,700	1,033	766	466	1,087	156.4	60.8	89.7	自己検査	指定検査機関	指定検査機関	単一制	10	500	30		500	
		68	加波	47	40	356	303	48	97.9	85.1	99.3	自己検査	指定検査機関	指定検査機関	単一制	20	500	30		500	
		69	波瀬	123	95	532	411	99	124.2	77.2	96.9	自己検査	指定検査機関	指定検査機関	単一制	20	500	30		500	
		70	落方	17	14	362	298	26	65.4	82.4	97.9	自己検査	指定検査機関	指定検査機関	単一制	20	1,000	30		1,000	
		71	月出桑原	27	27	270	270	63	42.9	100.0	92.3	自己検査	指定検査機関	指定検査機関	単一制	10	1,000	30		1,000	
		72	下滝野	300	191	546	348	211	142.2	63.7	98.4	自己検査	指定検査機関	指定検査機関	単一制	20	1,500	30		1,500	
		計	10事業	3,889	2,718	616	431	3,245	119.8	69.9	92.4					18	920	27		940	
		明和町	73	南野	68	67	342	337	67	101.5	98.5	87.9	自己検査	指定検査機関	指定検査機関	定額制	10	200	20		200
			計	1事業	68	67	342	337	67	101.5	98.5	87.9	自己検査	指定検査機関	指定検査機関	定額制	10	200	20		200
		大台町	74	佐原	1,584	1,110	616	432	1,390	114.0	70.1	81.5	自己検査	指定検査機関	指定検査機関	単一制	10	1,050	157		1,050
			75	栃原・新田	868	657	452	342	530	163.8	75.7	88.2	自己検査	指定検査機関	指定検査機関	単一制	10	1,050	157		1,050
			76	川添	662	398	638	383	390	169.7	60.1	89.1	自己検査	指定検査機関	指定検査機関	単一制	10	1,050	157		1,050
			77	長ヶ	208	140	492	331	116	179.3	67.3	70.8	自己検査	指定検査機関	指定検査機関	単一制	10	1,050	157		1,050
			78	大滝	164	116	462	327	90	182.2	70.7	85.0	自己検査	指定検査機関	指定検査機関	単一制	10	1,050	157		1,050
			79	千代・柳原	199	139	732	511	69	288.4	69.8	85.3	自己検査	指定検査機関	指定検査機関	単一制	10	1,050	157		1,050
			80	上菅・菅合	469	294	568	356	234	200.4	62.7	71.8	自己検査	指定検査機関	指定検査機関	単一制	10	1,050	157		1,050
			計	7事業	4,154	2,855	561	385	2,819	147.4	68.7	82.9				10	1,050	157		1,050	
		宮川村	81	栗谷	31	26	208	174	69	44.9	83.9	87.6	自己検査	指定検査機関	指定検査機関	口径別	15	1,575	73	52	1,620
			82	大杉谷	110	85	324	251	242	45.5	77.3	87.6	自己検査	指定検査機関	指定検査機関	口径別	15	1,575	73	52	1,620
			83	東部	1,404	1,238	435	384	1,640	86.6	88.2	87.6	自己検査	指定検査機関	指定検査機関	口径別	15	1,575	73	52	1,620
			計	3事業	1,545	1,349	416	363	1,951	79.2	87.3	87.6				15	1,575	73	52	1,620	
		小計	21事業	9,656	6,989	548	396	8,082	119.5	72.4	87.6					15	1,023	77	7	1,039	
	阪	伊勢市	84	矢持	63	37	543	319	42	150.0	58.7	80.5	自己検査	指定検査機関	指定検査機関	口径別	10	1,312	145		1,312
			計	1事業	63	37	543	319	42	150.0	58.7	80.5	自己検査	指定検査機関	指定検査機関	口径別	10	1,312	145		1,312
		南島町	85	小方・方座浦	228	234	392	403	140	162.9	102.6	83.2	自己検査	指定検査機関	指定検査機関	口径別	10	630	84	105	730
			86	古和浦・栃木	427	470	376	413	514	83.1	110.1	80.4	自己検査	指定検査機関	指定検査機関	口径別	10	630	84	105	730
			87	東奈・鷺浦	1,089	1,223	549	617	900	121.0	112.3	75.9	自己検査	指定検査機関	指定検査機関	口径別	10	630	84	105	730
			88	吉津	732	924	386	487	950	77.1	126.2	70.5	自己検査	指定検査機関	指定検査機関	口径別	10	630	84	105	730
			89	中島	612	734	348	417	940	65.1	119.9	69.9	自己検査	指定検査機関	指定検査機関	口径別	10	630	84	105	730
			90	河内	173	160	620	573	104	166.3	92.5	90.0	自己検査	指定検査機関	指定検査機関	口径別	10	630	84	105	730
			91	大江・道行	51	50	260	255	71	71.8	98.0	90.0	自己検査	指定検査機関	指定検査機関	口径別	10	630	84	105	730
92			新桑・棚橋	27	22	310	253	71	38.0	81.5	90.0	自己検査	指定検査機関	指定検査機関	口径別	10	630	84	105	730	
			計	8事業	3,339	3,817	422	482	3,690	90.5	114.3	75.3				10	630	84	105	730	
大紀町			93	滝原	510	420	467	385	464	109.9	82.4	97.1	自己検査	指定検査機関	指定検査機関	定額制	8	1,060	100	40	1,300
		94	阿曾	550	459	414	346	580	94.8	83.5	90.6	自己検査	指定検査機関	指定検査機関	定額制	8	1,460	110	40	1,720	
		95	野原	230	186	351	284	246	93.5	80.9	96.2	自己検査	指定検査機関	指定検査機関	定額制	8	1,800	200	40	2,240	
		96	船木	35	30	236	203	52	66.8	85.7	95.5	自己検査	指定検査機関	指定検査機関	定額制	8	2,460	200	40	2,900	
		97	三瀬川	31	19	274	168	42	73.8	61.3	93.1	自己検査	指定検査機関	指定検査機関	定額制	8	2,460	200	40	2,900	
		98	七保中央	430	341	254	201	600	71.7	79.3	95.7	自己検査	指定検査機関	指定検査機関	定額制	8	2,460	200	40	2,900	
		99	錦	3,142	2,011	1,248	799	3,367	93.3	64.0	52.2	自己検査	指定検査機関	指定検査機関	用途別	10	300	60	50	350	
		100	柏野	320	169	567	300	206	155.3	52.8	77.5	自己検査	指定検査機関	指定検査機関	用途別	10	2,000	100	50	2,050	
		101	崎	540	396	448	329	700	77.1	73.3	64.3	自己検査	指定検査機関	指定検査機関	用途別	10	2,000	100	50	2,050	
		102	大内山	1,155	929	714	574	880	131.3	80.4	84.9	自己検査	指定検査機関	指定検査機関	用途別	10	1,450	100	50	1,500	
		計	10事業	6,943	4,959	635	453	7,137	97.3	71.4	72.6				9	1,745	137	44	1,991		
度会町		103	西部	1,227	800	571	373	782	156.9	65.2	78.8	自己検査	指定検査機関	指定検査機関	単一制		1,050	74		1,780	
		104	坂井	65	54	439	365	49	132.7	83.1	76.9	自己検査	指定検査機関	指定検査機関	単一制		1,050	73		1,780	
		105	東部	2,171	1,767	523	426	1,674	129.7	81.4	79.4	自己検査	指定検査機関	指定検査機関	単一制		1,050	73		1,780	
		106	中部	699	521	621	463	391	178.8	74.5	64.5	自己検査	指定検査機関	指定検査機関	単一制		1,050	73		1,780	
		107	南部	1,360	641	766	361	630	215.9	47.1	69.8	自己検査	指定検査機関	指定検査機関	単一制		1,050	73		1,780	
		計	5事業	5,522	3,782	591	405	3,526	156.6	68.5	75.5					1,050	73		1,780		
鳥羽市		108	神島	263	132	520	261		#DIV/0!	50.2	96.8	自己検査	指定検査機関	指定検査機関	口径別	10	1,680	178		1,680	
		109	答志島	1,611	999	545	338		#DIV/0!	62.0	94.0	自己検査	指定検査機関	指定検査機関	口径別	10	1,680	178		1,680	
		110	菅島	336	261	416	323		#DIV/0!	77.7	97.9	自己検査	指定検査機関	指定検査機関	口径別	10	1,680	178		1,680	
		計	3事業	2,210	1,392	518	326		#DIV/0!	63.0	95.0					10	1,680	178		1,680	
志摩市		111	間崎	102	63	551	341		#DIV/0!	61.8	67.5	自己検査	指定検査機関	指定検査機関	用途別	8	1,575	252	105	2,184	
		計	1事業	102	63	551	341		#DIV/0!	61.8	67.5	自己検査	指定検査機関	指定検査機関	用途別	8	1,575	252	105	2,184	
		小計	28事業	18,179	14,051	555	429	14,395	126.3	77.3	76.3					8	1,274	119	49	1,542	

簡易水道事業(現況及び実績)

圏域名	市町村名	番号	地区名	一日最大 給水量 (m3)	一日平均 給水量 (m3)	一人一日当り		現 有 施設能力 (m3/日)	稼働 率 (%)	負荷 率 (%)	有収 率 (%)	水質検査の実施状況			料金 体系	基本 水量 (m3)	基本 料金 (円)	超過 料金 (円)	メー ター 使用料 (円)	10m3当り 使用料 (円)	
						最大 給水量 (リットル)	平均 給水量 (リットル)					毎日検査	毎月検査	全項目検査							
																					自己検査
南	尾鷲市	112	須賀利	263	155	683	403	297	88.6	58.9	77.1	自己検査	指定検査機関	指定検査機関	口径別	10	660	105		660	
		113	九鬼	467	310	708	470	495	94.3	66.4	80.3	自己検査	指定検査機関	指定検査機関	口径別	10	660	105		660	
		114	早田	85	72	397	336	81	104.9	84.7	90.3	自己検査	指定検査機関	指定検査機関	口径別	10	660	105		660	
		115	三木浦	336	311	429	397	326	103.1	92.6	88.6	自己検査	指定検査機関	指定検査機関	口径別	10	660	105		660	
		116	三木里	655	397	741	449	643	101.9	60.6	78.5	自己検査	指定検査機関	指定検査機関	口径別	10	660	105		660	
		117	賀田・古江	1,013	723	705	503	1,000	101.3	71.4	78.4	自己検査	指定検査機関	指定検査機関	口径別	10	660	105		660	
		118	曾根	138	105	627	477	84	164.3	76.1	90.9	自己検査	指定検査機関	指定検査機関	口径別	10	660	105		660	
	119	梶賀	118	96	463	376	152	77.6	81.4	78.3	自己検査	指定検査機関	指定検査機関	口径別	10	660	105		660		
	計	8事業	3,075	2,168	636	448	3,078	99.9	70.5	81.1					10	660	105		660		
	北	紀伊長島町	120	古里道瀬	398	289	890	647	273	145.8	72.6	58.5	自己検査	指定検査機関	指定検査機関	口径別		630			1,400
			121	赤羽	402	315	688	539	388	103.6	78.4	85.6	自己検査	指定検査機関	指定検査機関	口径別		630			1,400
			122	十須	167	70	714	299	108	154.6	41.9	67.7	自己検査	指定検査機関	指定検査機関	口径別		840			1,610
			123	三浦	675	356	1,014	535	360	187.5	52.7	72.3	自己検査	指定検査機関	指定検査機関	口径別		840			1,610
	計	4事業	1,642	1,031	850	534	1,129	145.4	62.8	72.2						735			1,505		
	南	海山町	124	北部	4,349	2,161	1,010	502	2,060	211.1	49.7	74.7	自己検査	指定検査機関	指定検査機関	用途別	10	1,150	126	50	1,200
			計	1事業	4,349	2,161	1,010	502	2,060	211.1	49.7	74.7	自己検査	指定検査機関	指定検査機関	用途別	10	1,150	126	50	1,200
	小計	13事業	9,066	5,360	819	484	6,267	144.7	59.1	76.8					7	721	74	4	962		
	紀	熊野市	125	南母	64	50	344	269	60	106.7	78.1	87.0	自己検査	指定検査機関	指定検査機関	用途別	10	735	115	110	840
			126	二木島	301	173	650	374	405	74.3	57.5	82.0	自己検査	指定検査機関	指定検査機関	用途別	10	735	115	105	840
127			遊木	241	156	457	296	225	107.1	64.7	82.0	自己検査	指定検査機関	指定検査機関	用途別	10	735	115	105	840	
128			新鹿	695	445	569	364	561	123.9	64.0	84.0	自己検査	指定検査機関	指定検査機関	用途別	10	840	115	105	940	
129			日連小阪	485	375	474	367	518	93.6	77.3	80.0	自己検査	指定検査機関	指定検査機関	用途別	10	945	115	105	1,050	
130			小又	83	59	838	596	50	166.0	71.1	86.0	自己検査	指定検査機関	指定検査機関	用途別	10	945	115	105	1,050	
131			五郷	422	341	425	343	423	99.8	80.8	79.0	自己検査	指定検査機関	指定検査機関	用途別	10	840	115	105	940	
132			神川	194	108	561	312	180	107.8	55.7	88.0	自己検査	指定検査機関	指定検査機関	用途別	10	840	115	105	940	
133			育生	101	80	435	345	72	140.3	79.2	80.0	自己検査	指定検査機関	指定検査機関	用途別	10	945	115	105	1,050	
134			瀬戸	56	37	409	270	70	80.0	66.1	88.0	自己検査	指定検査機関	指定検査機関	用途別	10	630	115	105	730	
135			大又	95	79	271	225	134	70.9	83.2	85.0	自己検査	指定検査機関	指定検査機関	用途別	10	945	115	105	1,050	
計			11事業	2,737	1,904	491	341	2,698	101.4	69.6	82.3					10	830	115	105	934	
南			御浜町	136	川瀬	39	29	650	483	32	121.9	74.4	55.2	その他	指定検査機関	指定検査機関	用途別	10	1,050	136	50
		137		尾呂志	347	170	645	316	207	167.6	49.0	72.9	その他	指定検査機関	指定検査機関	用途別	10	1,050	136	50	1,100
計		2事業	386	199	645	333	239	161.5	51.6	70.3					10	1,050	136	50	1,100		
南		紀和町	138	西部	221	216	350	342	247	89.5	97.7	98.1	自己検査	指定検査機関	指定検査機関	用途別	10	500	100	100	600
			139	和気	34	32	366	344	65	52.3	94.1	95.2	自己検査	指定検査機関	指定検査機関	定額制		500			500
			140	木津呂	11	10	500	455	30	36.7	90.9	97.8	自己検査	指定検査機関	指定検査機関	定額制		500			500
			141	東部	99	92	361	336	117	84.6	92.9	98.1	自己検査	指定検査機関	指定検査機関	用途別	10	500	100	100	600
	142		赤木	14	13	333	310	15	93.3	92.9	97.5	自己検査	指定検査機関	指定検査機関	定額制		500			500	
	143		平谷	48	46	393	377	67	71.6	95.8	93.2	自己検査	指定検査機関	指定検査機関	定額制		500			500	
144	小森	16	14	314	275	24	66.7	87.5	97.1	自己検査	指定検査機関	指定検査機関	定額制		500			500			
計	7事業	443	423	359	343	565	78.4	95.5	97.3					3	500	29	29	529			
小計	20事業	3,566	2,526	1,495	1,017	3,502	101.8	70.8	83.9					8	737	87	73	809			
計	82事業	40,467	28,926	587	420	32,246	125.5	71.5	79.8					9	991	93	37	1,142			
合計	144事業	59,535	44,089	563	417	58,494	101.8	74.1	82.3					9	1,006	85	27	1,118			





簡易水道事業(現況及び実績)

圏 域 名	市町村名	番号	地区名	管種別延長(m) (導水管+送水管+配水管)								計	当該事業に 係る給水 人口(人)	施設別事業費(千円) (新設・拡張事業・その他の合計)						
				鉄管	タタイル 鉄管	銅管	石綿 セメント管	硬質塩化 ビニル管	コンクリート管	鉛管	その他 (不詳等)			貯水施設	取水施設	導水施設	浄水施設	送水施設	配水施設	計
南 部	尾鷲市	112	須賀利		1,209				1,727								1,895	1,895		
		113	九鬼		1,113	3,250			2,782		905	8,050					85,427	85,427		
		114	早田		1,635	33			530		181	2,379		4,411				4,411		
		115	三木浦		3,807	135			6,509			10,451					2,709	2,709		
		116	三木里		3,156				8,123			11,279		13,965			13,965	13,965		
		117	賀田・古江		2,136	3,889			10,028			16,053			945			945		
		118	曾根			1,901			839			2,740								
		119	梶賀			782			703		605	2,090		14,320				14,320		
		計	8事業		13,056	9,990			31,241		1,691	55,978		18,731	14,910	90,031	123,672	123,672		
	北	紀伊長島町	120	古里道瀬			226		322		7,674	8,222								
			121	赤羽		304	298		129		7,476	8,207								
			122	十須		491	124		5,763		6,017	12,395					122,443	122,443		
			123	三浦			282		790		7,940	9,012								
計	4事業		795	930		7,004		29,107	37,836					122,443	122,443					
海山町	124	北部	8,771	3,709	556		30,277		1,510	44,823										
	計	1事業	8,771	3,709	556		30,277		1,510	44,823										
小計	13事業	8,771	17,560	11,476		68,522		32,308	138,637			18,731	14,910	212,474	246,115	246,115				
南 部	熊野市	125	南母			73		1,085		6	1,164		5,479				5,479			
		126	二木島		174	770	370	2,690			4,004					3,885	3,885			
		127	遊木		350	15		2,024		225	2,614									
		128	新鹿		766		720	11,219		2,280	14,985			3,772	3,255	7,027	7,027			
		129	日進小阪	2,031	1,345			17,192		688	21,256		101,804		3,067	104,871	104,871			
		130	小又					4,889			4,889									
		131	五郷		919	226		17,668		181	18,994		2,730			2,730	2,730			
		132	神川			10	219	9,087		201	9,517					5,940	5,940			
		133	育生			264		6,884		785	7,933					4,619	4,619			
		134	瀬戸					1,775		550	2,325									
		135	大又					7,247		20	7,267									
	計	11事業		4,240	2,703	1,309	81,760		4,936	94,948		5,479	104,534	3,772	20,766	134,551				
	御浜町	136	川瀬					1,312			1,312									
137		尾呂志		7,511			11,135		2,566	21,212					475	475				
計	2事業		7,511			12,447		2,566	22,524					475	475					
紀和町	138	西部	5,754	2,173	2,080		18,047			28,054		81		918	58,658	83,726	143,383			
	139	和気			210		4,049			4,259			3		121,117	121,120				
	140	木津呂			440		1,340	440		2,220		89				89				
	141	東部					6,070			6,070		361		147	374	643	1,525			
	142	赤木			95		2,315			2,410		97			343	440				
	143	平谷			38		3,186			3,224				6,980	235	7,215				
	144	小森			75		3,659			3,734					24	24				
計	7事業	5,754	2,248	2,863		38,666	440		49,971		442	186	1,068	66,379	205,721	273,796				
小計	20事業	5,754	13,999	5,566	1,309	132,873	440	7,502	167,443		442	186	5,479	105,602	70,151	226,962	408,822			
計	82事業	24,461	205,974	38,247	9,460	773,719	440	74,475	1,126,776		55	166,079	18,652	16,291	220,331	141,485	999,532	1,562,370		
合計	144事業	49,722	442,513	52,235	10,934	1,152,639	3,421	93,920	1,805,384		10,937	214,904	79,067	37,301	1,020,884	163,087	2,881,895	4,397,138		



簡易水道事業(現況及び実績)

区域名	市町村名	番号	地区名	施設別事業費の財源(千円)				
				国庫補助	県単補助	地方債	その他	計
北	いなべ市	1	南中津原					
		2	川原				53,495	53,495
		3	北部				46,254	46,254
		4	小原一色					
		5	石梯北					
		6	東禅寺					
		7	西野尻					
		8	大貝戸	6,100		65,360	277,870	349,330
		9	上之山田					
		10	坂本					
		11	市場					
		12	麻(上)					
		13	麻(下)					
		14	古田					
		15	四郷					
		16	上相場					
		17	本郷					
		18	米野					
		19	山口					
	計	19事業	6,100		65,360	377,619	449,079	
	(桑名計)	19事業	6,100		65,360	377,619	449,079	
勢	菟野町	20	湯の山				17,936	17,936
		21	切畑					
	計	2事業				17,936	17,936	
	(四日市計)	2事業				17,936	17,936	
広	龜山市	22	坂本					
		23	加太				7,503	7,503
		24	坂下					
		計	3事業				7,503	7,503
(鈴鹿計)	3事業				7,503	7,503		
小計	24事業	6,100		65,360	403,058	474,518		
津	美里村	25	美里	5,900		14,800	17,254	37,954
		26	平木					
		計	2事業	5,900		14,800	17,254	37,954
	久居市	27	榑原			19,000	6,343	25,343
		計	1事業			19,000	6,343	25,343
	白山町	28	青山高原					
		29	福田山					
		30	元取					
		計	3事業					
	美杉村	31	小西				2,389	2,389
		32	下多気				1,039	1,039
		33	戸木					
34		須測	32,540		74,000	1,270	107,810	
35		上八知	65,951		89,600	33,565	189,116	
36		奥津	75,366		94,200	34,724	204,290	
37		三谷				1,376	1,376	
38		佐田				4,285	4,285	
39		上太郎生				2,356	2,356	
40		中太郎生東				924	924	
41		下太郎生	10,712		34,200	16,146	61,058	
42		伊勢地	187,005		288,700	22,273	497,978	
43		下竹原	59,037		84,900	25,000	168,937	
44	中太郎生西							
計	14事業	430,611		665,600	145,347	1,241,558		
小計	20事業	436,511		699,400	168,944	1,304,855		
計	44事業	442,611		764,760	572,002	1,779,373		
西	伊賀市	45	西山	12,600		24,700	523	37,823
		46	諏訪					
		47	比土					
		48	出屋敷					
		49	我山					
		50	鳥居出					
		51	古郡					
		52	第2西部					
		53	鳥ヶ原村				38,370	38,370
		54	山田			25,919	4,937	30,856
		55	広瀬				1,260	1,260
		56	馬野				4,517	4,517
		57	阿保上津	17,972			28,808	46,780
		58	南部	196,028	40,500	205,100	328,006	769,634
		59	阿波	27,912		91,938	6,305	126,155
計	15事業	254,512	40,500	347,657	412,726	1,055,395		
名張市	60	赤目						
	61	長瀬						
	62	国津						
計	3事業							
小計	18事業	254,512	40,500	347,657	412,726	1,055,395		
計	18事業	254,512	40,500	347,657	412,726	1,055,395		

簡易水道事業(現況及び実績)

区域名	市町村名	番号	地区名	施設別事業費の財源(千円)					
				国庫補助	県単補助	地方債	その他	計	
松 阪 部	松阪市	63	朝見						
		64	宮前	85,817		128,700	7,117	221,634	
		65	赤桶	47,843		71,700	4,020	123,563	
		66	田引	6,618		9,900	573	17,091	
		67	西部			5,000	12,975	17,975	
		68	加波						
		69	波瀬						
		70	落方						
		71	月出桑原						
		72	下滝野						
		計	10事業	140,278		215,300	24,685	380,263	
		明和町	73	南野					
		計	1事業						
		大台町	74	佐原	41,833		80,000	9,664	131,497
			75	栃原・新田				9,883	9,883
			76	川添	5,001		5,000	5,963	15,964
			77	長ヶ				297	297
			78	大滝				1,136	1,136
			79	千代・柳原				167	167
			80	上菅・菅合				4,998	4,998
		計	7事業	46,834		85,000	32,108	163,942	
		宮川村	81	栗谷					
			82	大杉谷					
			83	東部	27,160		108,600	2,841	138,601
		計	3事業	27,160		108,600	2,841	138,601	
		小計	21事業	214,272		408,900	59,634	682,806	
	広 南 勢 志 摩	伊勢市	84	矢持					
			計	1事業					
		南島町	85	小方・方座浦			9,400	75	9,475
			86	古和浦・栃木					
			87	東奈・鷺浦			10,100	2,350	12,450
			88	吉津			4,400	628	5,028
			89	中島			25,800	286	26,086
			90	河内			3,161	1,014	4,175
			91	大江・道行					
92			新桑・棚橋						
		計	8事業			52,861	4,353	57,214	
大紀町		93	滝原	7,140		23,500	5,794	36,434	
		94	阿曾	6,377		22,000	5,767	34,144	
		95	野原						
		96	船木						
		97	三瀬川						
		98	七保中央			4,000	2,197	6,197	
		99	錦	18,228		28,000	2,219	48,447	
		100	柏野						
		101	崎				4,376	4,376	
		102	大内山	441			8,451	8,892	
		計	10事業	32,186		77,500	28,804	138,490	
度会町	103	西部				1,738	1,738		
	104	坂井							
	105	東部				2,919	2,919		
	106	中部				2,864	2,864		
	107	南部				4,711	4,711		
	計	5事業				12,232	12,232		
鳥羽市	108	神島				5,240	5,240		
	109	答志島				11,451	11,451		
	110	菅島							
	計	3事業				16,691	16,691		
志摩市	111	間崎							
	計	1事業							
	小計	28事業	32,186		130,361	62,080	224,627		

簡易水道事業(現況及び実績)

圏 域 名	市町村名	番号	地区名	施設別事業費の財源(千円)					
				国庫補助	県単補助	地方債	その他	計	
南 部	尾鷲市	112	須賀利				1,895	1,895	
		113	九鬼	16,200		55,000	14,227	85,427	
		114	早田			4,000	411	4,411	
		115	三木浦				2,709	2,709	
		116	三木里				13,965	13,965	
		117	賀田・古江				945	945	
		118	曾根						
		119	梶賀			13,000	1,320	14,320	
		計	8事業	16,200		72,000	35,472	123,672	
	北	紀伊長島町	120	古里道瀬					
			121	赤羽					
			122	十須	42,000		74,200	6,243	122,443
			123	三浦					
計	4事業	42,000		74,200	6,243	122,443			
	海山町	124	北部						
計	1事業								
小計		13事業	58,200		146,200	41,715	246,115		
広 域	熊野市	125	南母				5,479	5,479	
		126	二本島				3,885	3,885	
		127	遊木						
		128	新鹿				7,027	7,027	
		129	日進小阪	22,200			82,671	104,871	
		130	小又						
		131	五郷				2,730	2,730	
		132	神川	1,600			4,340	5,940	
		133	育生				4,619	4,619	
		134	瀬戸						
		135	大又						
	計	11事業	23,800			110,751	134,551		
	南	御浜町	136	川瀬					
137			尾呂志				475	475	
計	2事業				475	475			
南 部	紀和町	138	西部	43,600		91,000	8,783	143,383	
		139	和気	41,800		63,000	16,320	121,120	
		140	木津呂				89	89	
		141	東部				1,525	1,525	
		142	赤木				440	440	
		143	平谷				7,215	7,215	
		144	小森				24	24	
計	7事業	85,400		154,000	34,396	273,796			
小計		20事業	109,200		154,000	145,622	408,822		
計		82事業	413,858		839,461	309,051	1,562,370		
合計		144事業	1,110,981	40,500	1,951,878	1,293,779	4,397,138		

簡易水道事業調査表集計表

事業主体名	職員数 (人)	技術管理者		専任 (箇所)	兼任 (箇所)	技術管理者無し (箇所)	技術管理者不要 (箇所)	箇所数計
		有資格者数 (人)	無資格者数 (人)					
いなべ市		1	1		19			19
菰野町	12	1	1		2			2
亀山市	1	1	1		3			3
美里村	3	2	2		2			2
久居市	2	1	1		1			1
白山町	3	1	1		3			3
美杉村	1	1	1		14			14
伊賀市	13	5	5		15			15
名張市		1	1		3			3
松阪市	4	1	1		10			10
明和町	1	1	1		1			1
大台町	5	1	1		7			7
宮川村	3	1	1		3			3
伊勢市		1	1		1			1
南島町	2	1	1		8			8
大紀町	6	1	1		10			10
度会町	4	1	1		5			5
鳥羽市	1	1	1		3			3
志摩市	1	1	1		1			1
尾鷲市	2	1	1		8			8
紀伊長島町	1	1	1		4			4
海山町	1	1	1		1			1
熊野市	14	1	1		11			11
御浜町	4	1	1		2			2
紀和町	2	1	1		7			7
合計	86	30	30		144			144

専用水道

県民局	番号	所在市町村名	施設名	確認年月日	竣工年月	給水区域の上簡水の名称	確認時給水人口(人)	現在給水人口(人)	施設能力(m <sup>3</sup> /日)	職員数(人)	原水の種別	浄水施設の種別	技術管理者の設置	水質検査の実施機関
北勢	1	桑名市	マイカル桑名1番街3番街	H12.10.27	H12.10.1	桑名上水道	0	0	1120	1	併用	膜ろ過	有	指定検査機関
	2	桑名市	多度カントリークラブ・名古屋	H5.7.23	H4.4.7	多度上水道	0	0	130	1	深井戸	除鉄	有	指定検査機関
	3	桑名市	(医)橋会多度あやめ病院	S29.4.10	S30.2.1	多度上水道	423	250	76	1	併用	緩速ろ過	有	指定検査機関
	4	桑名市	第二名神高速道路湾岸長島IC・PA	H14.2.22	S14.1.1	長島上水道	0	0	813	1	受水	消毒のみ	有	指定検査機関
	5	桑名市	長島温泉	H14.7.12	H14.7.1	長島上水道	0	0	3600	1	併用	消毒のみ	無	指定検査機関
	6	いなべ市	北勢病院	S38.8.1	S39.8.1	いなべ市上水道	650	0	755	1	併用	消毒のみ	無	指定検査機関
	7	いなべ市	京ヶ野ゴルフ倶楽部	H10.3.26	H10.8.1	いなべ市上水道	0	0	120	1	深井戸	急速ろ過	無	指定検査機関
	8	いなべ市	桑名カントリー倶楽部六石ゴルフ倶楽部	H4.12.10	H4.12.1	いなべ市上水道	0	0	137	1	深井戸	急速ろ過	無	指定検査機関
	9	いなべ市	いなべ総合病院	H14.3.6	H14.6.1	いなべ市上水道	220	0	330	1	深井戸	急速ろ過	無	指定検査機関
	10	いなべ市	三和化学研究所	S60.3.17	S60.3.1	いなべ市上水道	0	0	148.5	1	深井戸	消毒のみ	無	指定検査機関
	11	いなべ市	涼川ゴルフ倶楽部	H3.4.26	H14.4.1	いなべ市上水道	0	0	100	1	深井戸	急速ろ過	無	指定検査機関
	12	いなべ市	員弁町ナガシマC.C.	H2.5.10	H2.8.1	いなべ市上水道	0	0	142.6	1	深井戸	急速ろ過	無	指定検査機関
	13	いなべ市	神戸製鋼所大安工場	H5.2.26	H5.5.1	いなべ市上水道	0	0	81	1	深井戸	急速ろ過	無	指定検査機関
	14	いなべ市	太平洋セメント藤原工場	H14.9.27	S8.4.1		250	0	720	1	伏流水	消毒のみ	無	指定検査機関
	15	いなべ市	藤原ゴルフクラブ	H5.4.8	H5.4.1		0	0	118	1	深井戸	除鉄	無	指定検査機関
	16	東員町	東洋ゴム工業	S54.10.1	S50.3.1	東員町上水道	200	0	130	1	併用	簡易ろ過	有	指定検査機関
	17	東員町	旭電化工業三重工場	S40.6.29	S40.6.1	東員町上水道	0	0	150	1	深井戸	簡易ろ過	有	指定検査機関
	18	四日市市	東洋紡績(株)三重工場	S45.9.25	S45.11.1	四日市市上水道	2,000	13	2130	1	浅井戸	消毒のみ	有	指定検査機関
	19	四日市市	社会福祉法人 三重福祉会		S60.2.1	四日市市上水道	137	170	66	2	深井戸	消毒のみ	無	指定検査機関
	20	四日市市	社会福祉法人 青山里会	H11.3.29	S58.3.1	四日市市上水道	1,205	1,205	220	3	併用	急速ろ過	有	指定検査機関
	21	四日市市	医療法人居仁会 総合医療センターひなが	H1.4.1	H1.10.1	四日市市上水道	998	1,245	480	3	併用	消毒のみ	無	指定検査機関
	22	四日市市	医療法人 主体会 小山田記念温泉病院	S61.11.7	S61.11.1	四日市市上水道	690	780	567	1	併用	膜ろ過	有	指定検査機関
	23	四日市市	医療法人富田浜病院	H16.4.28	H16.4.1	四日市市上水道	715	715	224	1	併用	膜ろ過	有	指定検査機関
	24	四日市市	太陽化学(株)南部工場	H17.6.6	H7.8.1	四日市市上水道	161	161	1728	1	深井戸	消毒のみ	有	指定検査機関
	25	四日市市	学校法人メリノール女子学院		S38.4.1	四日市市上水道	601	601	720	1	深井戸	消毒のみ	有	指定検査機関
	26	四日市市	名酒ゴルフ(株)		S61.8.1	四日市市上水道	250	250	725	1	深井戸	消毒のみ	有	指定検査機関
	27	四日市市	JSR(株)森力山社宅	H16.10.13	S34.7.1	四日市市上水道	900	900	215	1	受水	緩速ろ過	有	指定検査機関
	28	四日市市	JSR(株)四日市工場		S49.4.1	四日市市上水道	1,500	1,500	550	1	受水	緩速ろ過	有	指定検査機関
	29	四日市市	ジャスコ四日市尾平店		S13.6.1	四日市市上水道	10,400	10,400	450	1	併用	膜ろ過	有	指定検査機関
	30	四日市市	東洋紡績(株)三重楠工場	S33.6.11	S33.10.1	四日市市上水道	500	30	1400	1	深井戸	消毒のみ	有	指定検査機関
	31	四日市市	トーア紡マテリアル(株)	S39.2.29	S39.10.1	四日市市上水道	2,000	50	1000	1	深井戸	消毒のみ	有	指定検査機関
	32	菟野町	菟野聖十字の家	S55.10.1	S55.10.1		439	39	88	1	浅井戸	消毒のみ	有	指定検査機関

専用水道

県民局	番号	所在市町村名	施設名	確認年月日	竣工年月	給水区域の上簡水の名称	確認時給水人口(人)	現在給水人口(人)	施設能力(m <sup>3</sup> /日)	職員数(人)	原水の種別	浄水施設の種別	技術管理者の設置	水質検査の実施機関
北勢	33	菰野町	菰野厚生病院	H14.9.25	H13.12.1	菰野町上水道	332	332	199	1	浅井戸	消毒のみ	有	指定検査機関
	34	菰野町	協同組合 三重勤労者福祉センター	H14.9.30	S14.10.1		300	300	360	1	表流水	簡易ろ過	有	指定検査機関
	35	朝日町	(株)東芝三重工場	H14.9.24	S50.5.1	朝日町上水道	1,500	0	2860	1	地下水	簡易ろ過	有	指定検査機関
	36	鈴鹿市	独立行政法人国立病院機構 鈴鹿病院	H14.9.30	S18.11.1	鈴鹿市上水道	600	274	332	2	深井戸	急速ろ過	有	指定検査機関
	37	鈴鹿市	鈴鹿さくら病院	S57.11.24	S58.8.1	鈴鹿市上水道	315	230	180	1	浅井戸	急速ろ過	無	指定検査機関
	38	鈴鹿市	白子商業開発(株) 白子ショッピングタウンサンス	H14.9.30	H12.3.1	鈴鹿市上水道	0	0	380	3	深井戸	膜ろ過	無	指定検査機関
	39	鈴鹿市	本田技研工業(株) 鈴鹿製作所	H14.6.4	H8.7.1	鈴鹿市上水道	0	0	1000		浅井戸	急速ろ過	有	指定検査機関
	40	鈴鹿市	鈴鹿富士ゼロックス(株)	H14.6.24	H12.8.1	鈴鹿市上水道	0	0	216		深井戸	急速ろ過	有	指定検査機関
	41	鈴鹿市	(株)鈴鹿サーキットランド 鈴鹿サーキット	H15.7.17	S63.11.1	鈴鹿市上水道	0	0	1980	1	深井戸	急速ろ過	有	指定検査機関
	42	鈴鹿市	三鈴開発(株)三鈴カントリークラブ	S59.1.20	S59.1.1	鈴鹿市上水道	0	0	150	1	深井戸	急速ろ過	有	指定検査機関
	43	鈴鹿市	鈴鹿中央総合病院	H15.6.25	H15.4.1	鈴鹿市上水道	680	350	280	1	深井戸	急速ろ過	有	指定検査機関
	44	鈴鹿市	鈴鹿厚生病院	H15.6.25	H15.4.1	鈴鹿市上水道	680	350	280	1	深井戸	急速ろ過	有	指定検査機関
	45	亀山市	古河電気工業(株) 三重事業所	H14.9.19	S45.9.1	亀山市上水道	80	80	5000	1	浅井戸	消毒のみ	有	指定検査機関
	46	亀山市	山忠食品工業(株)	H14.10.23	H8.12.1	亀山市上水道	0	0	232	1	浅井戸	消毒のみ	有	指定検査機関
津	47	津市	国立三重病院		S14.9.1	津市上水	450	500	360	1	深井戸	急速ろ過	有	指定検査機関
	48	津市	三重大学医学部付属病院	S40.5.13	S40.3.1	津市上水	725	640	479	1	受水	消毒のみ	有	指定検査機関
	49	津市	JFE新町アパート	S51.4.30	S51.4.1	津市上水	2,000	600	240	2	受水	緩速ろ過	有	指定検査機関
	50	津市	ヤマギシズム生活豊里実顕地 農事組合法人		S46.5.1	津市上水	650	500	170	2	深井戸	消毒のみ	有	指定検査機関
	51	久居市	陸上自衛隊久居駐屯地	S42.1.1	S42.1.1	久居市上水	1,700	418	680		受水	消毒のみ	有	指定検査機関
	52	久居市	航空自衛隊笠取山分頓地	S40.3.3	S40.3.1		440	76	400	5	表流水	急速ろ過	有	指定検査機関
	53	久居市	国立病院機構榊原病院	H12.3.17	H7.3.1	榊原簡水	250	400	115	2	受水	消毒のみ	有	指定検査機関
	54	久居市	(株)紀州産業(ホテルAU)	H14.12.10	H14.12.1	久居市上水	2	1	33	3	深井戸	急速ろ過	有	指定検査機関
	55	久居市	学校法人藤田学園			久居市上水		500	50	4	受水	消毒のみ	有	指定検査機関
	56	芸濃町	ヤマギシズム生活豊里実顕地 農事組合法人	H10.7.16	H5.1.1	芸濃町上水	1,300	69	320	4	深井戸	急速ろ過	有	指定検査機関
	57	白山町	学校法人日生物学園	H11.3.31	S55.3.1	白山町上水	1,685	330	500	1	受水	消毒のみ	無	指定検査機関
	58	白山町	白山開発(株)	H6.5.27	H6.6.1	白山町上水	1,114	100	346	4	浅井戸	急速ろ過	有	指定検査機関
松阪	59	白山町	伊勢高原リゾート(株)					0	100	2	深井戸	急速ろ過	有	指定検査機関
	60	白山町	創価学会			白山町上水		3	50	1	受水	消毒のみ	無	指定検査機関
	61	松阪市	三重県 中央卸売市場			松阪市上水		0	700	2	受水	急速ろ過	有	指定検査機関
	62	松阪市	三重県厚生農業協同組合連合会 松阪中央総合病院	H14.9.30	H9.1.1	松阪市上水	0	0	634		深井戸	急速ろ過	無	指定検査機関
	63	松阪市	松阪商業開発(株) 松阪ショッピングセンター	H14.9.30	H11.9.1	松阪市上水	0	0	300		併用	膜ろ過	無	指定検査機関
	64	松阪市	(株)飯高観光振興公社 ホテルスマール	H14.9.30	H8.1.1	西部簡水	10	0	182.4		併用	急速ろ過	無	指定検査機関
	65	明和町	済生会明和病院	S59.9.21	S56.11.1	明和町上水	288	241	190	1	深井戸	緩速ろ過	有	指定検査機関
	66	明和町	斎宮歴史博物館	H14.4.1	H1.3.1	明和町上水	630	50	21		深井戸	緩速ろ過	有	指定検査機関

専用水道

県民局	番号	所在市町村名	施設名	確認年月日	竣工年月	給水区域の上簡水の名称	確認時給水人口(人)	現在給水人口(人)	施設能力(m <sup>3</sup> /日)	職員数(人)	原水の種別	浄水施設の種別	技術管理者の設置	水質検査の実施機関
南勢志摩	67	伊勢市	神鋼電機株式会社伊勢製作所	H14.9.27		伊勢市上水道	1,600	0	900		併用	消毒のみ	無	指定検査機関
	68	伊勢市	伊勢慶應病院	H14.9.5		伊勢市上水道	1,124	0	245		浅井戸	消毒のみ	無	指定検査機関
	69	玉城町	伊勢カントリークラブ	H15.4.1		玉城町上水道	300	0	130		表流水	急速ろ過	無	指定検査機関
	70	二見町	株式会社勝浦御苑(旅荘 海の蝶)	H14.8.14	H5.8.1	二見上水道	240	0	300		表流水	消毒のみ	無	指定検査機関
	71	二見町	株式会社夫婦岩パラダイス	H14.9.28	S41.12.1	二見上水道	480	0	420		浅井戸	消毒のみ	無	指定検査機関
	72	小俣町	陸上自衛隊	S53.2.1	S53.3.1		1,000	214	1000		2 浅井戸	消毒のみ	有	指定検査機関
	73	小俣町	ユニチカテキスタイル株式会社宮川工場	H14.12.1	H15.2.1		90	0	324		2 深井戸	消毒のみ	有	指定検査機関
	74	小俣町	宮川医療少年院	S56.3.31	S27.1.1		160	89	40		1 浅井戸	消毒のみ	無	指定検査機関
	75	小俣町	度会郡町村組合立老人ホーム高砂寮	H14.9.30	S34.2.1		160	129	32		1 深井戸	消毒のみ	無	指定検査機関
	76	御園村	横浜ゴム株式会社三重工場	H14.9.27		伊勢市上水道	1,478	0	70		表流水	消毒のみ		指定検査機関
	77	御園村	山田赤十字病院	H10.7.8		伊勢市上水道	105	50	700		1 深井戸	除マンガン	有	指定検査機関
	78	鳥羽市	藤田観光株式会社(小涌園)	S56.7.30	S59.12.1	鳥羽市上水道	12,853	230	3888		3 受水	消毒のみ	有	指定検査機関
	79	鳥羽市	株式会社御木本真珠島	H14.9.25		鳥羽市上水道	780	0	73		1 受水	消毒のみ	有	指定検査機関
	80	志摩市	株式会社合歓の郷	H15.7.11	S63.8.1	志摩市上水道	5,543	12	680		7 併用	急速ろ過	有	指定検査機関
	81	志摩市	株式会社近鉄ホテルシステムズ(志摩観光ホテル)	H14.9.30		志摩市上水道	450	0	250		受水	消毒のみ	無	指定検査機関
伊賀	82	伊賀市	名阪上野ドライブイン	H16.10.27	S47.3.1	上野上水道	96	0	419		深井戸	急速ろ過	有	指定検査機関
	83	伊賀市	学校法人日生学園 日生学園第一高等学校	S55.10.7	S42.4.1		1,500	194	525		1 浅井戸	急速ろ過	無	指定検査機関
	84	伊賀市	久津和産業株式会社 ハイッ芭蕉	S62.6.7	S62.6.1		1,037	383	311		深井戸	急速ろ過	有	指定検査機関
	85	伊賀市	株式会社グリーンハイッ自治会美旗グリーンハイッ	S59.11.21	S59.11.1		3,884	858	1087		2 深井戸	急速ろ過	有	指定検査機関
	86	伊賀市	上野卸商業団地連合会	S48.3.5	S48.4.1	上野上水道	680	0	73		併用	急速ろ過	無	指定検査機関
	87	伊賀市	医療法人岡波病院	H14.9.30	H12.2.1	上野上水道	420	0	210		併用	急速ろ過	有	指定検査機関
	88	伊賀市	サラヤ	H15.12.5	H16.3.1	上野上水道	173	0	150		受水	消毒のみ	有	指定検査機関
	89	伊賀市	大阪市立伊賀青少年活動センター	H14.9.30	S50.3.1		1,500		450		深井戸	急速ろ過	有	指定検査機関
	90	伊賀市	トーア株式会社 グリーンタウン阿山	S58.4.30	S58.4.1		3,000	55	1040		深井戸	急速ろ過	有	指定検査機関
	91	伊賀市	青山高原メナード	H14.9.30	H8.4.1				150		深井戸	急速ろ過	有	指定検査機関
	92	伊賀市	桐が丘専用水道	S57.6.9	S58.7.1		10,048	5,572	3517		4 浅井戸	急速ろ過	有	指定検査機関

無:水道法上不要を含む

平成 16 年度  
三重県の水道概況  
平成 18 年 3 月発行

発 行 三重県環境森林部  
水質改善室

〒514-8570 三重県津市広明町 13 番地  
T E L 059-224-3145