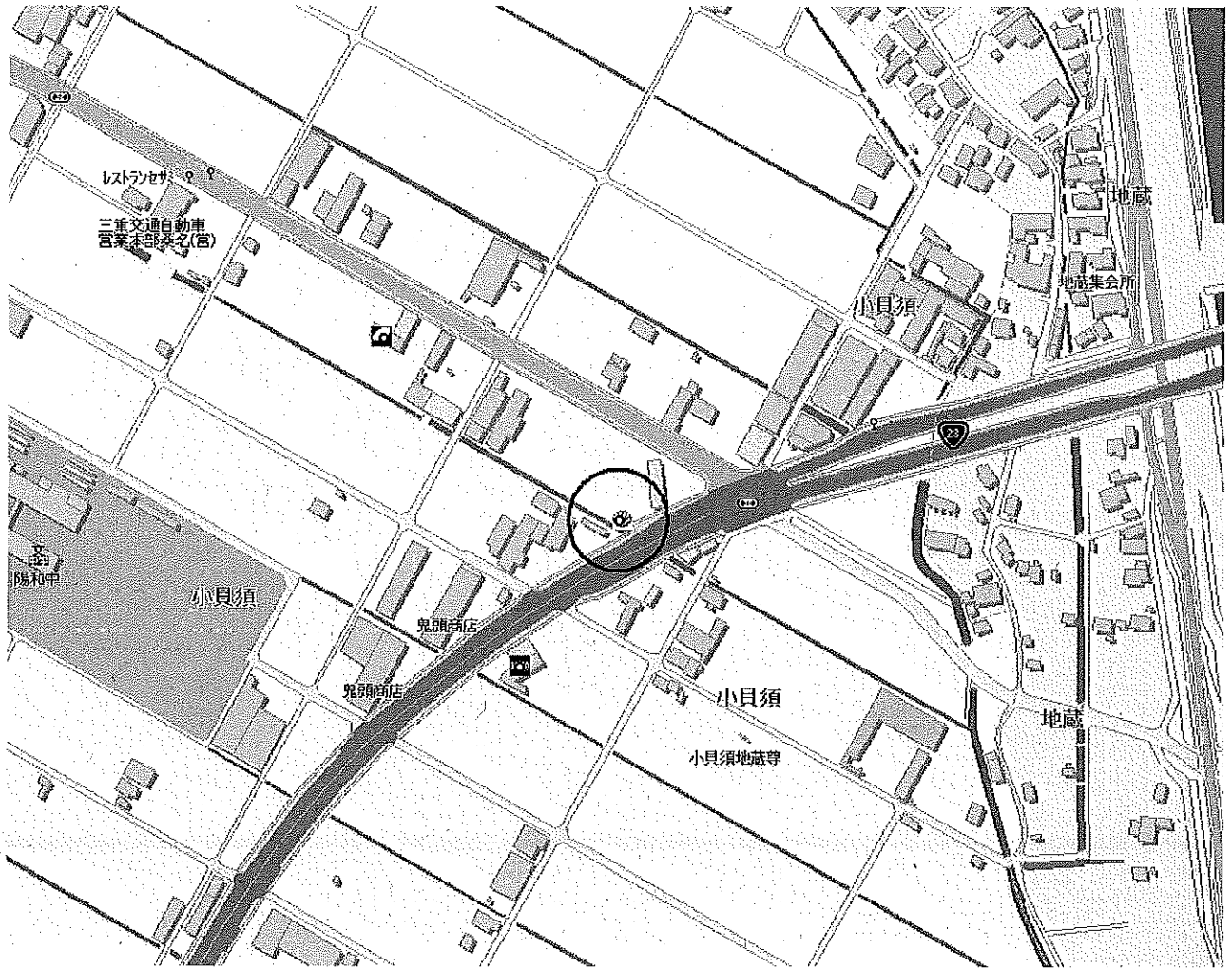
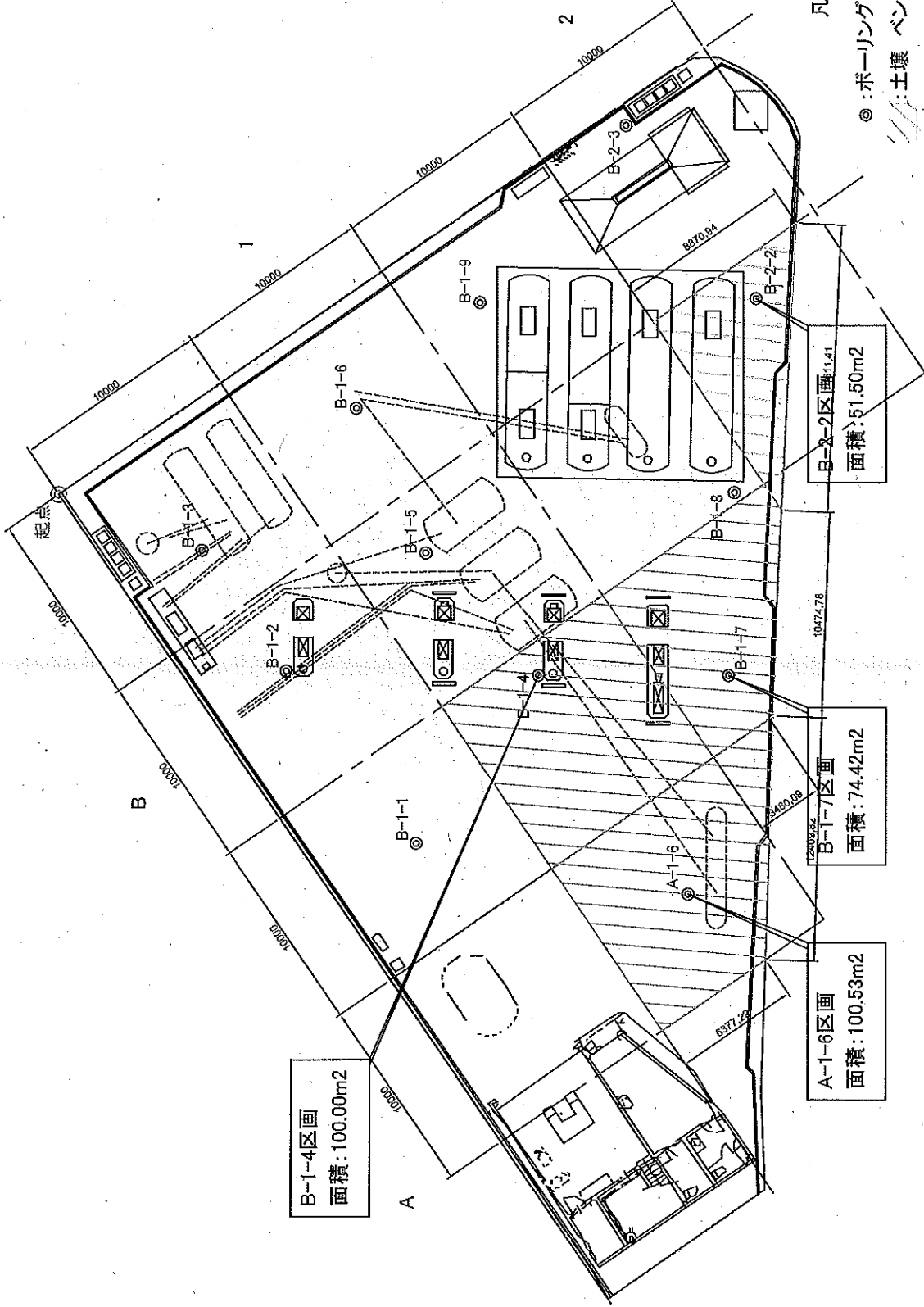


名四桑名給油所 調査地案内図



○：調査地

許諾番号 Z16K-第 2855 号



凡例

- ◎ : ボーリング土壌調査地点
- //// : 土壌ベンゼン基準超過区画

環境理化学株式会社

SCALE S=1:300

A4

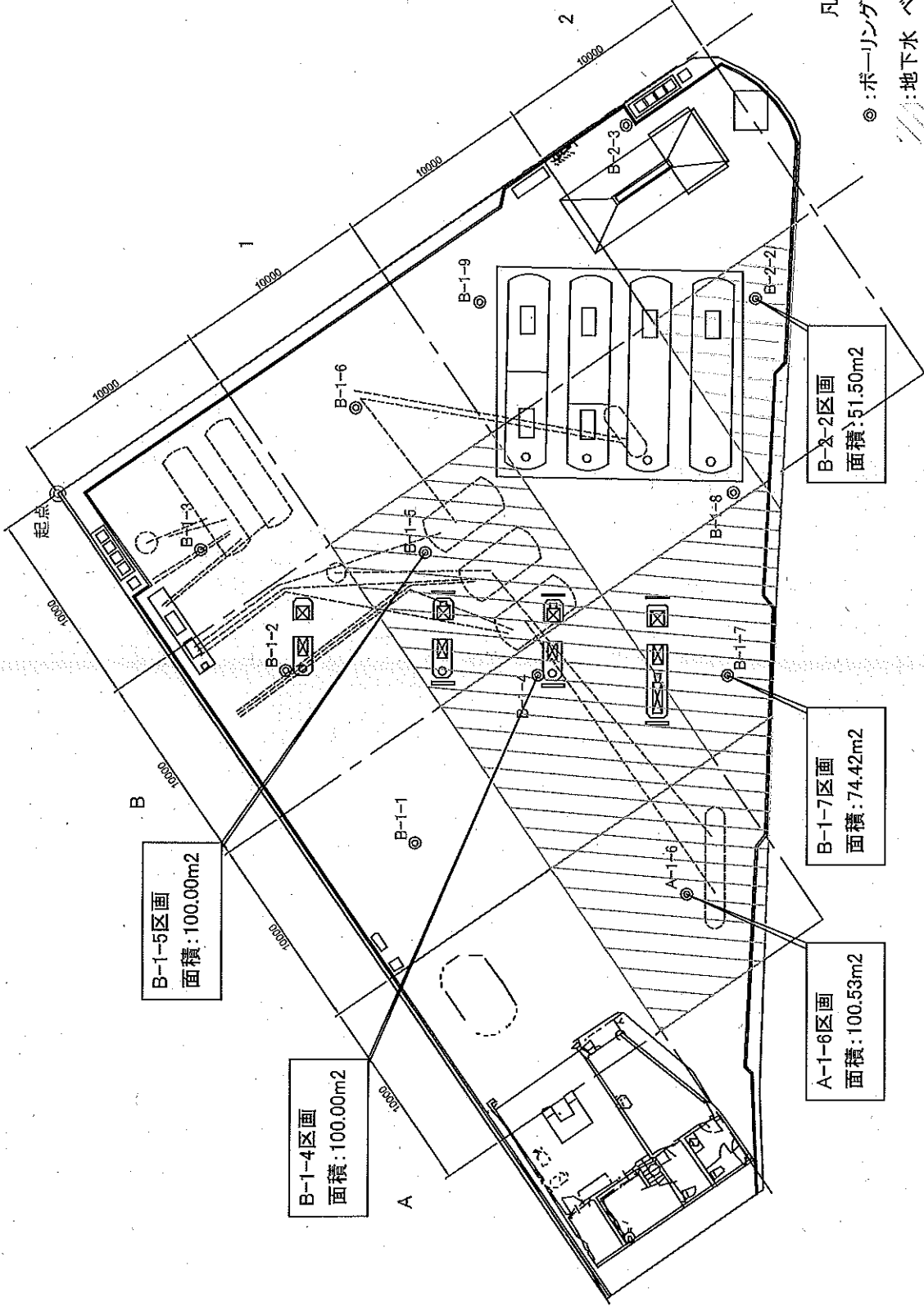
名四桑名給油所 土壌状況調査  
土壌調査結果図(土壌 ベンゼン)

B-1-4区画  
面積: 100.00m<sup>2</sup>

A-1-6区画  
面積: 100.53m<sup>2</sup>

B-1-7区画  
面積: 74.42m<sup>2</sup>

B-2-2区画  
面積: 51.50m<sup>2</sup>



凡例

◎:ボーリング土壌調査地点

////:地下水ベンゼン基準超過区画

B-1-5区画  
面積:100.00m<sup>2</sup>

B-1-4区画  
面積:100.00m<sup>2</sup>

B-1-7区画  
面積:74.42m<sup>2</sup>

A-1-6区画  
面積:100.53m<sup>2</sup>

B-2-2区画  
面積:51.50m<sup>2</sup>

環境理北株式会社

SCALE S=1:300

A4

名四桑名給油所 土壌状況調査  
土壌調査結果図(地下水 ベンゼン)