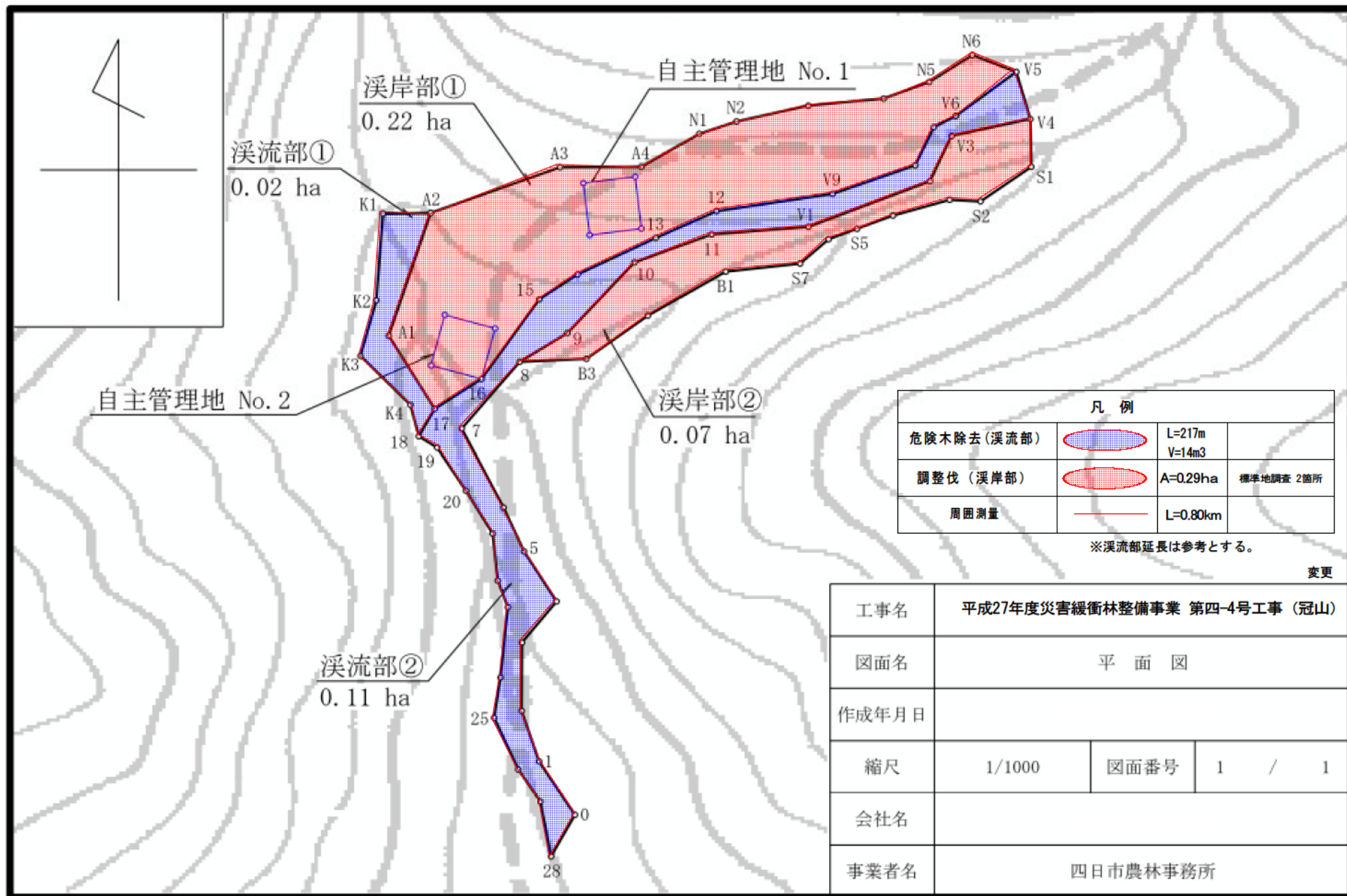


工事名	平成27年度 災害緩衝林整備事業 第四-4号工事 (冠山)		
図面名	位置図		
作成年月日			
縮尺	1/50000	図面番号	1 / 2
会社名			
事業者名	四日市農林事務所		




この地図は、三重県市町総合事務組合管理者の承認を得て、同組合所管の「2006三重県共有デジタル地図（数値地形図2500（道路縁1000）」）を使用し、調整したものである。


溪流部・溪岸部 危険木除去

冠山

整備前




整備後



溪岸部 調整伐

冠山

整備前



整備後



集材作業状況

冠山



集材作業状況

