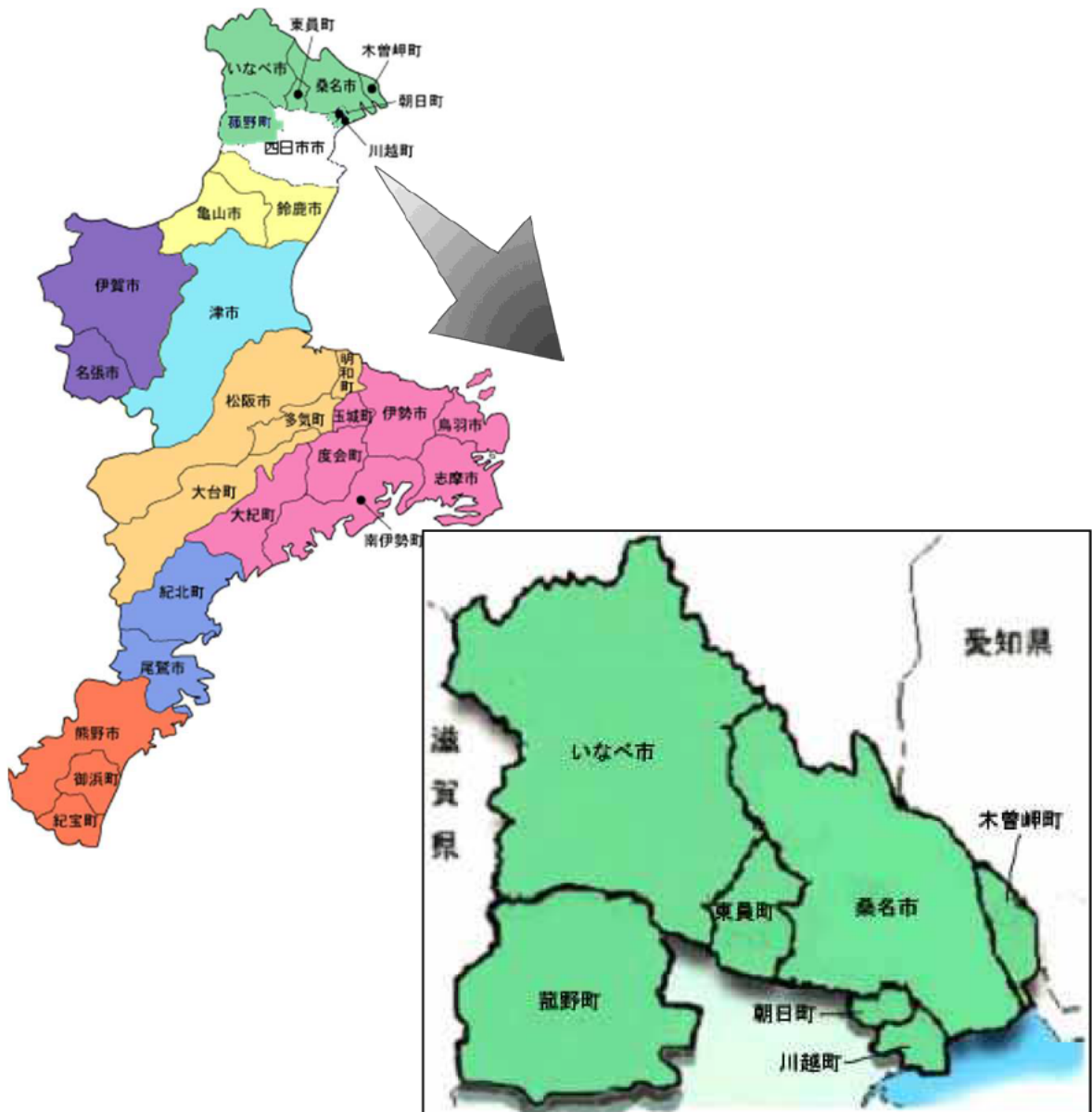


1 管内概況

(1) 管内略図



(2) 桑名保健所 (桑名庁舎) へのアクセス

ア 位置図



イ 詳細位置図



- ウ 交通
- JR・近鉄：**「桑名駅」から徒歩15分
 - 自動車：**
 - ◇東名阪自動車道「桑名IC」から約15分（桑名方面へ→国道1号を右折）
 - ◇国道1号線（名古屋方面から）「国道市役所前」50m先左折（四日市方面から）「浅川」右折すぐ左折
 - ◇国道23号線「地蔵」から約5分（桑名市街方面へ）

エ 名称、住所

三重県桑名保健所（桑名庁舎内）

〒511-8567 三重県桑名市中央町5-71

代表電話 0594-24-3621 Fax0594-24-3692

オ 健康診断・相談等日程

1) 健康相談

	項目	受付時間	備考
火曜日	骨髄バンク登録受付	9:30~11:00	毎週火曜（予約制）
	特定感染症（エイズ含む） 相談・検査	13:00~14:30	毎週火曜
水曜日	精神保健福祉健康相談	13:30~15:30	第4水曜（予約制）
木曜日	感染症健康診断（結核）	14:30~15:00	第1・3木曜（予約制）

(3) 桑名保健所の概要 (平成29年度体制)

● 組織及び所掌事務

<p>保健衛生室</p> <p>所長 長坂 裕二 TEL 0594-24-3621</p> <p>副所長兼保健衛生室長 水野 正宏 TEL 0594-24-3621</p>	<p>《総務企画課 6名》 課長 大橋 吉之 TEL 0594-24-3621</p> <ul style="list-style-type: none"> ・ 医療従事者の免許申請 ・ 災害医療 ・ 衛生統計 ・ 保健医療計画 ・ 医療、保健関係の研修 ・ 病院、診療所開設許可 (届け) ・ 医療機関立入検査 <p>《健康増進課 7名》 課長 紀平 由起子 TEL 0594-24-3625</p> <ul style="list-style-type: none"> ・ 感染症 (発生動向調査) 対策 ・ 結核医療、予防 ・ エイズ相談、検査 ・ ヘルシーピープルみえ・21 ・ 保健栄養対策 ・ 歯科保健 ・ こころの健康づくり <p>《地域保健課 11名》 課長 田中 裕子 TEL 0594-24-3620</p> <ul style="list-style-type: none"> ・ 難病、特定医療費 (指定難病) 助成事業 ・ 精神保健福祉 ・ 特定不妊治療費助成事業 ・ 原子爆弾被害者対策 ・ 母子保健 <p>《衛生指導課 9名》 課長 伊東 貴利 TEL 0594-24-3623</p> <ul style="list-style-type: none"> ・ 食品衛生 ・ 食品表示 ・ 動物愛護推進 ・ 医薬品、毒劇物 ・ 薬物乱用防止 ・ 墓地及び火葬場 ・ 旅館、公衆浴場、興行場 ・ 献血、骨髄バンク登録推進 ・ 理容、美容、クリーニング ・ 調理師、製菓衛生師の免許申請
--	---

職種別職員数	
一般事務等	8 名
医師	1 名
獣医師	6 名
薬剤師	3 名
保健師	11 名
診療放射線技師	1 名
臨床検査技師	1 名
管理栄養士	2 名
精神保健福祉士	1 名
水産技師	1 名
合計	35 名

(4) 管内の状況

ア 市町の面積・世帯数及び人口の状況

資料：三重県戦略企画部統計課

種別 市町	平成27年国勢調査		平成28年10月1日現在				世帯数の伸び率	人口の伸び率
	世帯数	総人口	面積 (km ²)	世帯数	総人口	人口密度 (人/km ²)		
管内計	106,182	283,341	516.66	107,927	283,646	549.0	101.6%	100.1%
桑名市	53,741	140,303	136.68	54,508	140,432	1,027.5	101.4%	100.1%
いなべ市	17,106	45,815	219.83	17,330	45,693	207.9	101.3%	99.7%
木曾岬町	2,174	6,357	15.74	2,235	6,338	402.7	102.8%	99.7%
東員町	8,863	25,344	22.68	9,021	25,291	1,115.1	101.8%	99.8%
菰野町	14,423	40,210	107.01	14,721	40,398	377.5	102.1%	100.5%
朝日町	3,852	10,560	5.99	3,948	10,700	1,786.3	102.5%	101.3%
川越町	6,023	14,752	8.73	6,164	14,794	1,694.6	102.3%	100.3%
三重県	720,292	1,815,865	5,774.41	725,939	1,807,611	313.0	100.8%	99.5%

イ 管内市町の状況

平成15年12月 1日

北勢町、員弁町、大安町、藤原町が合併し、いなべ市となりました。

平成16年12月 6日

桑名市、多度町、長島町が合併し、桑名市となりました。

平成20年 4月 1日

菰野町、朝日町、川越町が管内となりました。



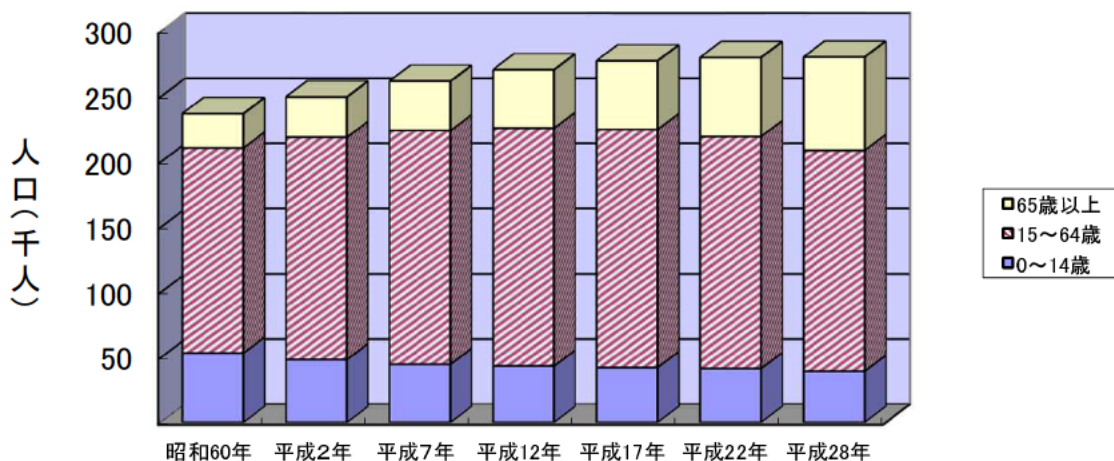
ウ 管内人口の推移

資料：三重県戦略企画部統計課 (各年10月1日現在人口)

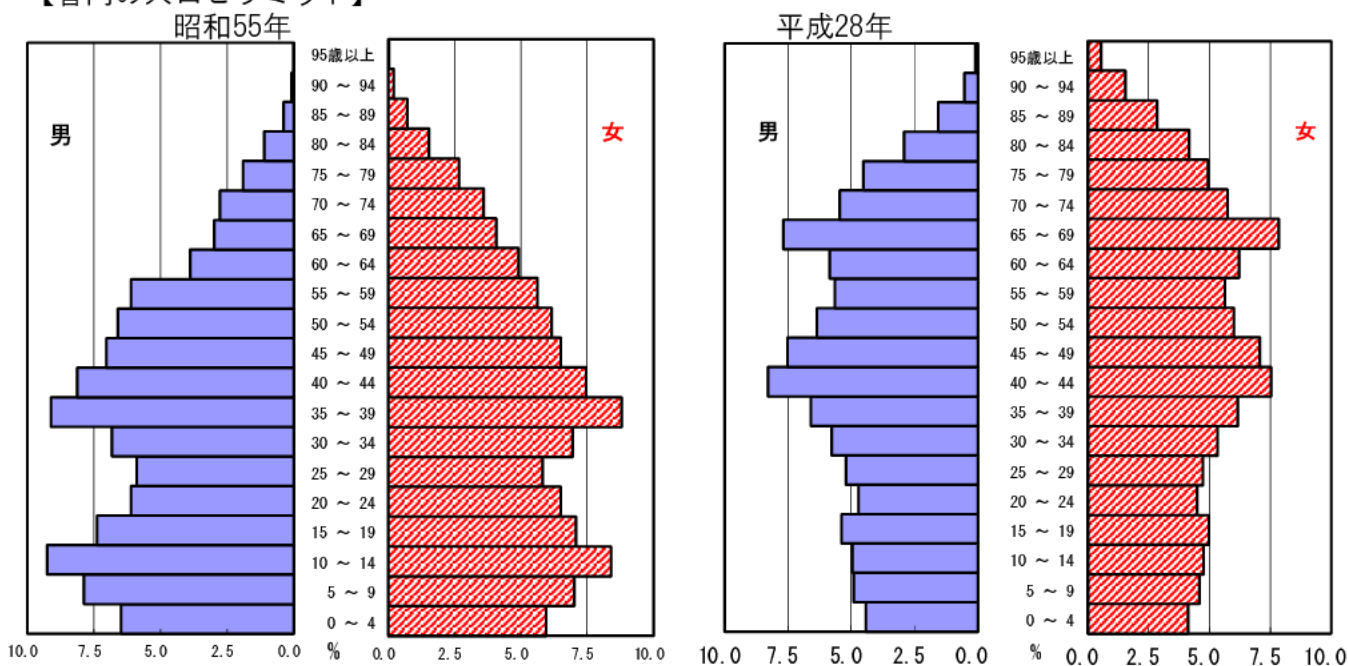
	平成2年 1990年	平成7年 1995年	平成12年 2000年	平成17年 2005年	平成22年 2010年	平成28年 2016年
計	249,533	261,687	270,433	277,419	282,097	283,646
桑名市	124,042	129,595	134,856	138,963	140,290	140,432
いなべ市	43,882	45,746	45,630	46,446	45,684	45,693
木曽岬町	7,167	7,231	7,172	6,965	6,855	6,338
東員町	25,447	26,235	26,305	25,897	25,661	25,291
菟野町	32,263	35,117	37,972	38,986	39,978	40,398
朝日町	6,744	6,900	6,716	7,114	9,626	10,700
川越町	9,988	10,863	11,782	13,048	14,003	14,794

桑名管内（菟野、朝日、川越含む）の3区分別人口割合の推移

桑名市及びいなべ市の平成12年以前については、合併があったものとして計算していません。



【管内の人口ピラミッド】



※年齢別の統計データについては、平成28年10月1日現在の数字となります。

エ 管内市町の人口構成

資料：三重県戦略企画部統計課

(平成28年10月1日現在)

(平成28年10月1日現在)

市町村名	総人口 ※1	年齢区分別人口 (年齢不詳を除く)			少年人口 (18歳未満人口)				
		年少人口 (0~14歳)	生産年齢人口 (15~64歳)	老年人口 (65歳以上)	0~5歳	6~11歳	12~14歳	15~17歳	計
管内	283,646	39,291	169,282	71,491	14,735	16,161	8,395	8,838	48,129
桑名市	140,432	19,207	83,744	35,274	7,297	7,793	4,117	4,355	23,562
いなべ市	45,693	5,758	27,595	11,814	2,093	2,415	1,250	1,416	7,174
木曾岬町	6,338	651	3,689	1,996	189	306	156	183	834
東員町	25,291	3,396	14,360	7,236	1,275	1,408	713	714	4,110
菰野町	40,398	5,742	24,132	10,357	2,157	2,346	1,239	1,402	7,144
朝日町	10,700	2,225	6,131	2,041	733	1,014	478	309	2,534
川越町	14,794	2,312	9,631	2,773	991	879	442	459	2,771
三重県	1,807,611	229,866	1,048,696	509,331	85,059	94,008	50,799	53,874	283,740

※1 総人口には年齢不詳を含みます。

(平成28年10月1日現在)

(平成28年10月1日現在)

	年齢区分別割合		
	年少人口 (0~14歳)	生産年齢人口 (15~64歳)	老年人口 (65歳以上)
管内	13.9	59.7	25.2
桑名市	13.7	59.6	25.1
いなべ市	12.6	60.4	25.9
木曾岬町	10.3	58.2	31.5
東員町	13.4	56.8	28.6
菰野町	14.2	59.7	25.6
朝日町	20.8	57.3	19.1
川越町	15.6	65.1	18.7
三重県	12.7	58.0	28.2

年齢構成指数			
年少人口 指数	老年人口 指数	従属人口 指数	老年化 指数
23.2	42.2	65.4	182.0
22.9	42.1	65.1	183.7
20.9	42.8	63.7	205.2
17.6	54.1	71.8	306.6
23.6	50.4	74.0	213.1
23.8	42.9	66.7	180.4
36.3	33.3	69.6	91.7
24.0	28.8	52.8	119.9
21.9	48.6	70.5	221.6

$$\text{年少人口指数} = \frac{\text{年少人口 (0~14歳)}}{\text{生産年齢人口 (15~64歳)}} \times 100$$

$$\text{老年人口指数} = \frac{\text{老年人口 (65歳以上)}}{\text{生産年齢人口}} \times 100$$

$$\text{従属人口指数} = \frac{\text{年少人口} + \text{老年人口}}{\text{生産年齢人口}} \times 100$$

$$\text{老年化指数} = \frac{\text{老年人口}}{\text{年少人口}} \times 100$$