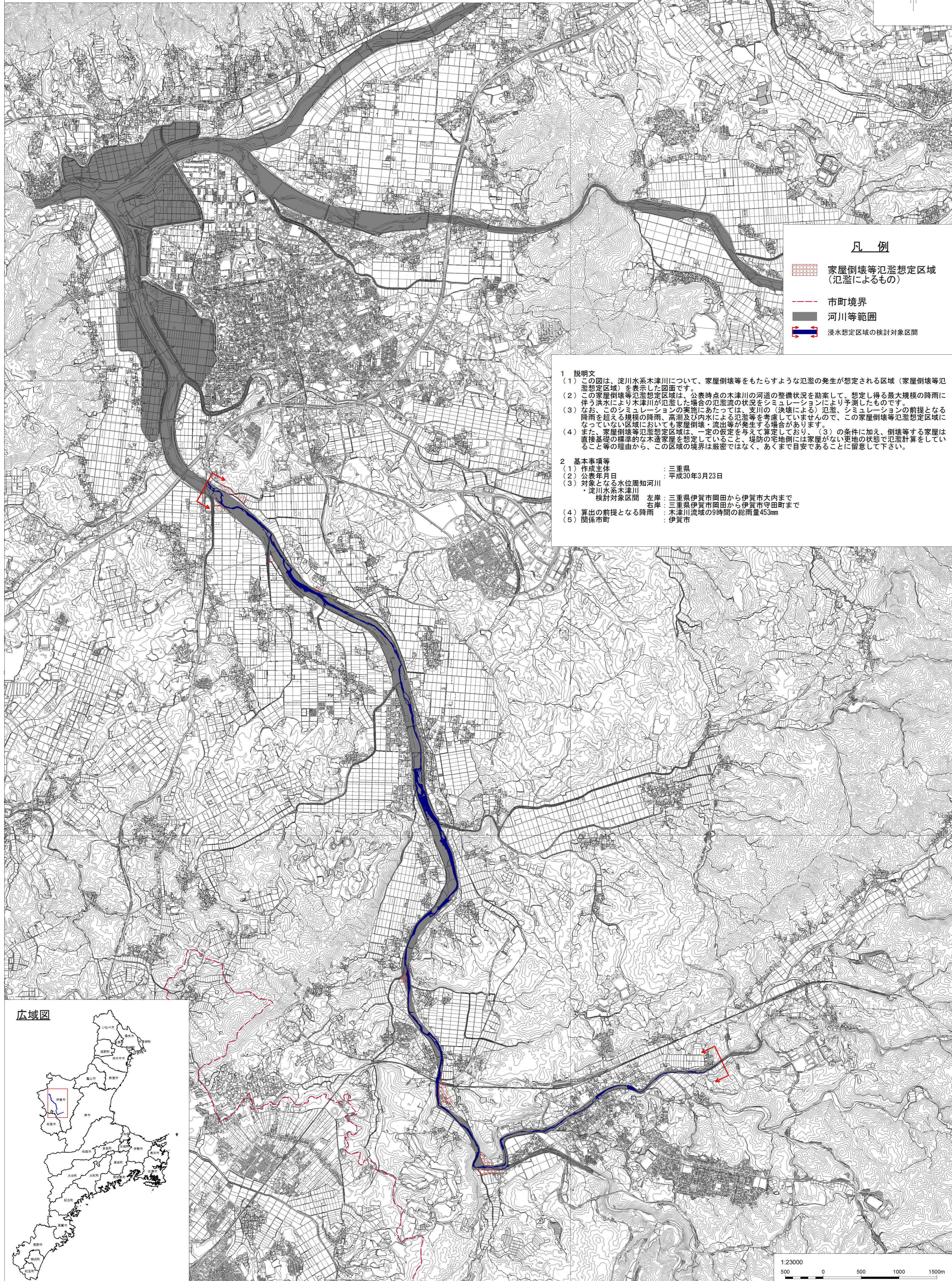



淀川水系木津川 洪水浸水想定区域図 [家屋倒壊等氾濫想定区域(氾濫流)]



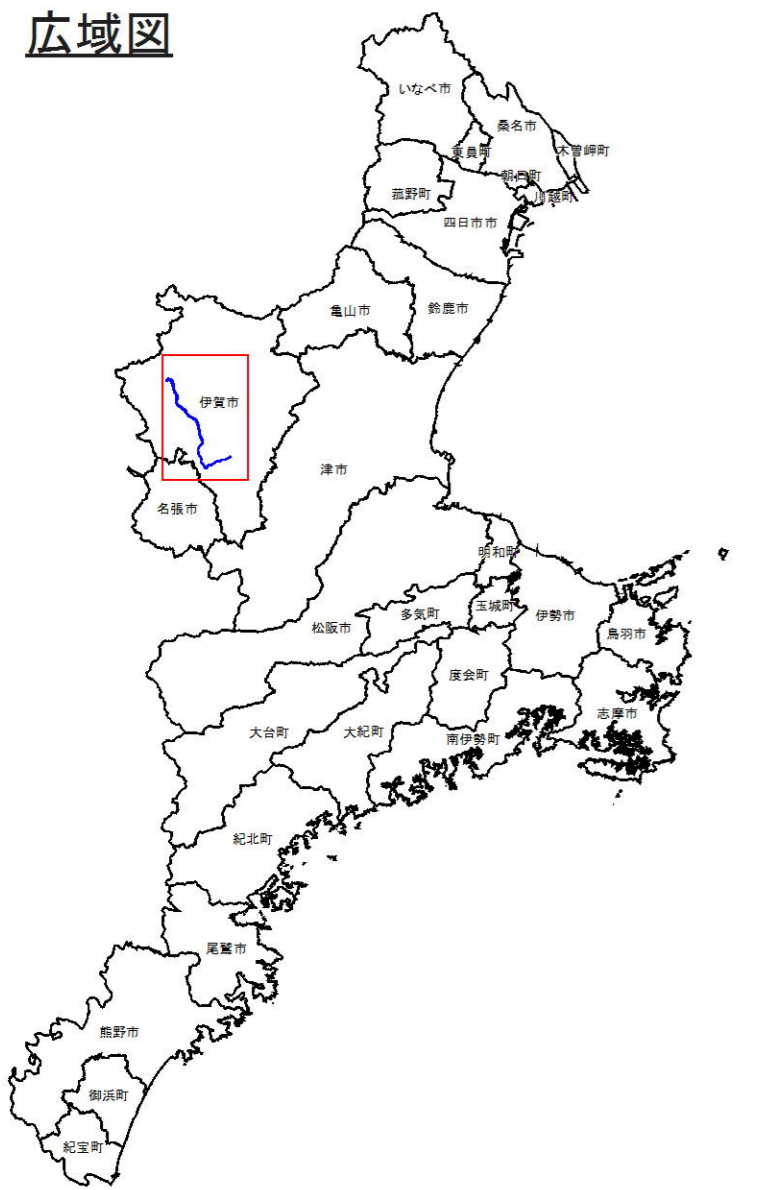
凡例

- 家屋倒壊等氾濫想定区域 (氾濫によるもの)
- 市町境界
- 河川等範囲
- 浸水想定区域の検討対象区間

- 1 説明文
- (1) この図は、淀川水系木津川について、家屋倒壊等をもたらすような氾濫の発生が想定される区域(家屋倒壊等氾濫想定区域)を表示した図面です。
 - (2) この家屋倒壊等氾濫想定区域は、公表時点の木津川の河道の整備状況を勘案して、想定し得る最大規模の降雨に伴う洪水により木津川が氾濫した場合の氾濫流の状況をシミュレーションにより予測したものです。
 - (3) なお、このシミュレーションの実施にあたっては、支川の(決壊による)氾濫、シミュレーションの前提となる降雨を超える規模の降雨、高潮及び内水による氾濫等を考慮していませんので、この家屋倒壊等氾濫想定区域になっていない区域においても家屋倒壊・流出等が発生する場合があります。
 - (4) また、家屋倒壊等氾濫想定区域は、一定の仮定を与えて算定しており、(3)の条件に加え、倒壊等する家屋は直接基礎の標準的な木造家屋を想定していること、堤防の毛地側には家屋がない更地の状態で氾濫計算をしていること等の理由から、この区域の境界は厳密ではなく、あくまで目安であることを留意して下さい。

- 2 基本事項等
- (1) 作成主体 : 三重県
 - (2) 公表年月日 : 平成30年3月23日
 - (3) 対象となる水位周知河川 : 淀川水系木津川
 検討対象区間 左岸 : 三重県伊賀市岡田から伊賀市大内まで
 右岸 : 三重県伊賀市岡田から伊賀市守田町まで
 - (4) 算出の前提となる降雨 : 木津川流域の9時間の総雨量453mm
 - (5) 関係市町 : 伊賀市

広域図



1:23000
500 0 500 1000 1500m