

## ● 総面積

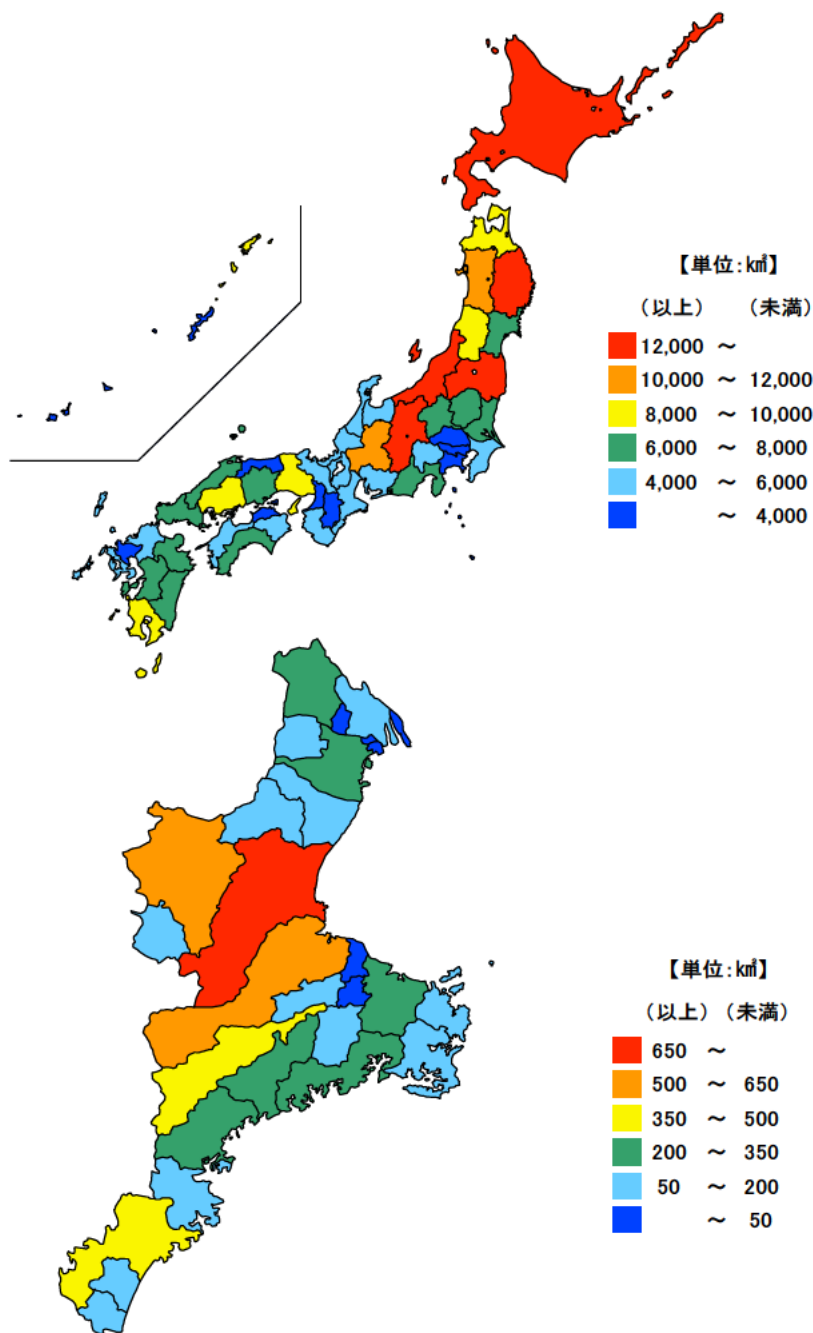
平成29年10月1日

単位：km<sup>2</sup>

都道府県	面積	順位
全 国	377,973.89	
北海道	83,423.84	1
岩手県	15,275.01	2
福島県	13,783.90	3
長野県	13,561.56	4
新潟県	12,584.15	5
三重県	5,774.41	25
神奈川県	2,416.17	43
沖縄県	2,280.98	44
東京都	2,193.96	45
大阪府	1,905.14	46
香川県	1,876.77	47

単位：km<sup>2</sup>

市 町	面積	順位
津 市	711.19	1
松 阪 市	623.58	2
伊 賀 市	558.23	3
熊 野 市	373.35	4
大 台 町	362.86	5
紀 北 町	256.53	6
南伊勢町	241.89	7
大 紀 町	233.32	8
いなべ市	219.83	9
伊 勢 市	208.35	10
四日市市	206.44	11
鈴 鹿 市	194.46	12
尾 鷲 市	192.71	13
亀 山 市	191.04	14
志 摩 市	178.95	15
桑 名 市	136.68	16
度 会 町	134.98	17
名 張 市	129.77	18
鳥 羽 市	107.34	19
菟 野 町	107.01	20
多 気 町	103.06	21
御 浜 町	88.13	22
紀 宝 町	79.62	23
明 和 町	41.04	24
玉 城 町	40.91	25
東 員 町	22.68	26
木 曾 岬 町	15.74	27
川 越 町	8.73	28
朝 日 町	5.99	29



平成29年10月1日時点の三重県の総面積は5,774.41 km<sup>2</sup>で、全国順位は25位となっています。  
 県内では、津市、松阪市、伊賀市の順に広く、上位の5市町で県全体の約46%を占めています。

## 【資料出所】

国土交通省国土地理院「全国都道府県市区町村別面積調」

## 【備考】

都道府県にまたがる境界未定地域がある場合の都道府県の面積、及び県内で境界未定の市町の面積は、参考値である。

## ● 可住地面積割合

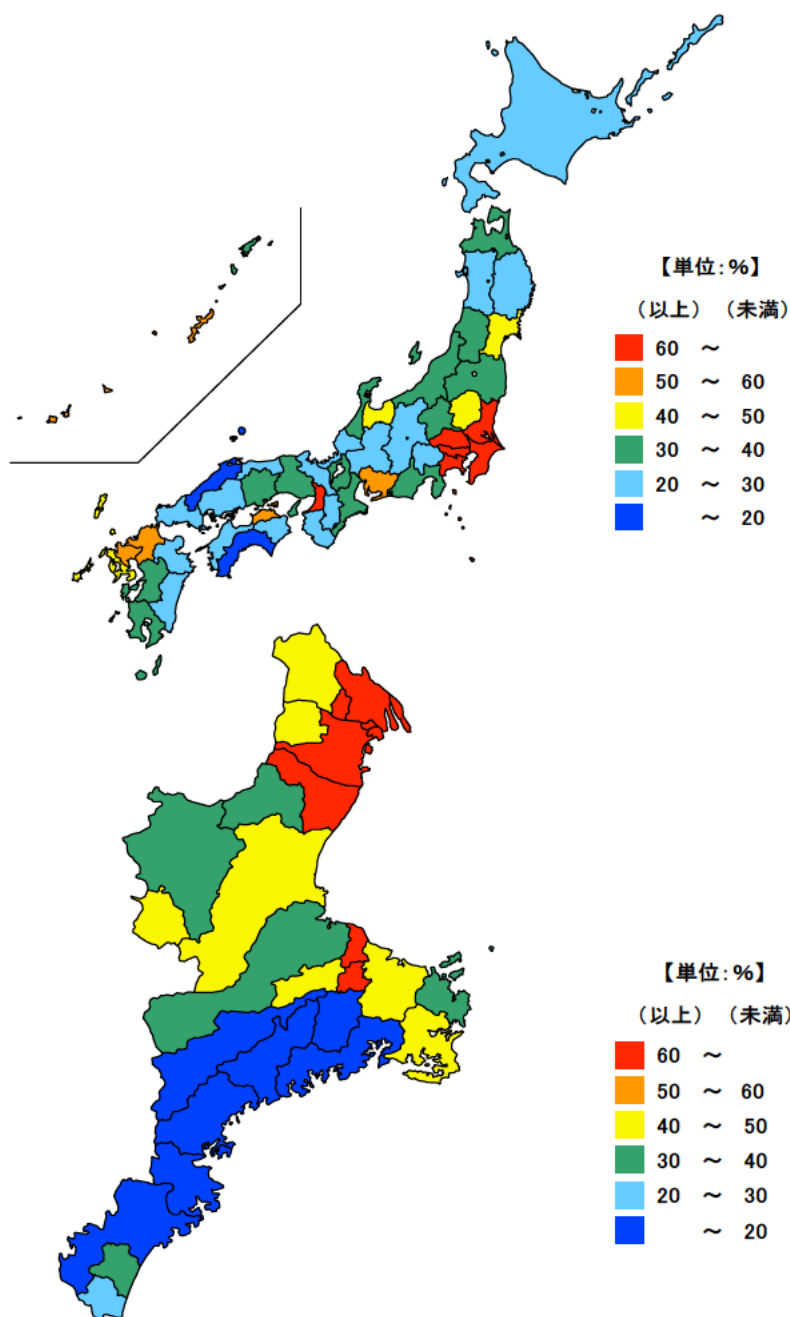
平成28年

単位：％

都道府県	割合	順位
全 国	32.9	
大阪府	69.8	1
千葉県	68.9	2
埼玉県	68.1	3
茨城県	65.2	4
東京都	64.7	5
三重県	35.7	20
奈良県	23.2	43
山梨県	21.4	44
岐阜県	20.8	45
島根県	19.4	46
高知県	16.4	47

単位：％

市 町	割合	順位
木曾岬町	100.0	1
川越町	100.0	1
明和町	92.4	3
東員町	92.2	4
朝日町	86.5	5
四日市市	86.1	6
鈴鹿市	81.6	7
桑名市	77.2	8
玉城町	69.1	9
菟野町	49.8	10
志摩市	49.1	11
伊勢市	47.4	12
名張市	47.0	13
多気町	42.6	14
いなべ市	41.6	15
津市	41.5	16
伊賀市	39.1	17
亀山市	36.9	18
御浜町	35.3	19
松阪市	31.6	20
鳥羽市	30.2	21
紀宝町	23.8	22
度会町	15.5	23
南伊勢町	14.9	24
熊野市	12.2	25
紀北町	12.0	26
大紀町	9.6	27
尾鷲市	8.9	28
大台町	7.6	29



平成28年の三重県の可住地面積割合は35.7%で、全国順位は20位となっています。

県内では、7市町が80%以上となっており、特に、木曾岬町、川越町は100%となっています。一方、大台町、尾鷲市、大紀町は10%未満と低くなっています。

## 【資料出所】

全国・都道府県：総務省統計局「統計でみる都道府県のすがた」

三重県市町：総務省統計局「統計でみる市区町村のすがた」

## 【算出方法】

可住地面積 ÷ 総面積 × 100

## 【備考】

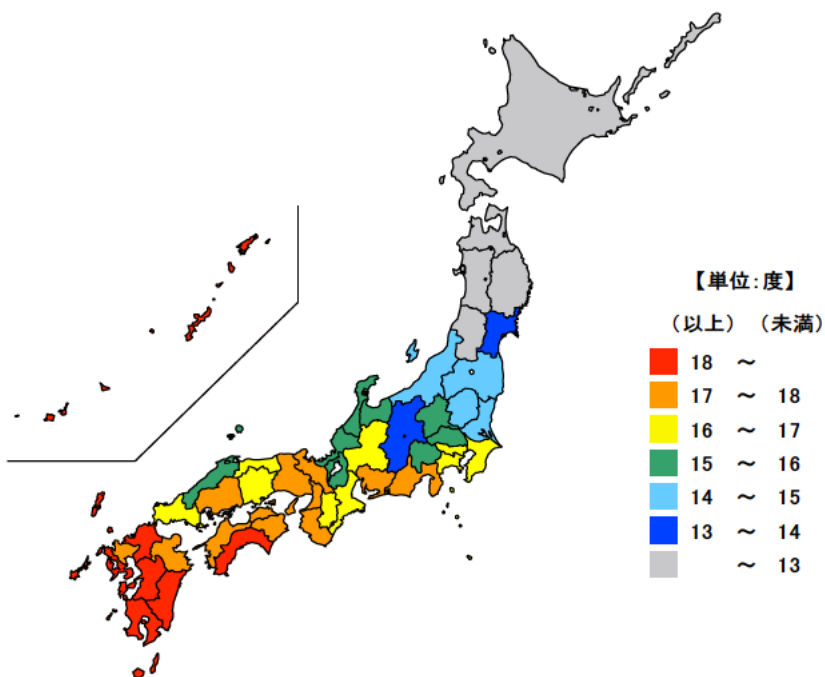
可住地面積は、総面積から林野面積と主要湖沼面積を差し引いたもの。

## ● 年平均気温（都道府県庁所在地）

平成28年

単位：度

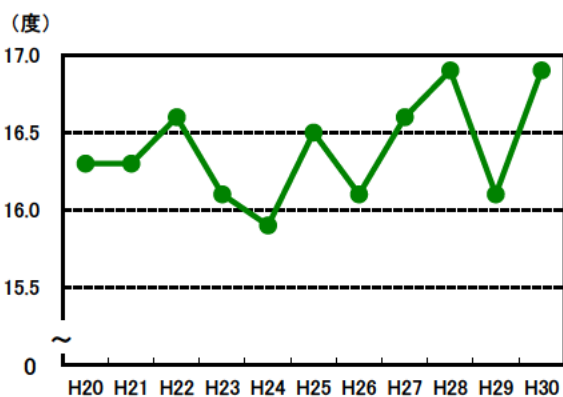
都道府県	値	順位
沖縄県	24.1	1
鹿児島県	19.6	2
宮崎県	18.6	3
高知県	18.1	4
福岡県	18.1	4
長崎県	18.1	4
三重県	16.9	20
山形県	12.7	43
秋田県	12.5	44
岩手県	11.2	45
青森県	11.0	46
北海道	9.3	47



## ● 津市の年平均気温の推移

単位：度

	津市
H20	16.3
H21	16.3
H22	16.6
H23	16.1
H24	15.9
H25	16.5
H26	16.1
H27	16.6
H28	16.9
H29	16.1
H30	16.9



平成28年時点の三重県（津市）の年平均気温は16.9度で、全国順位は20位でした。  
 なお、津市の平成30年の平均気温は16.9度で、平成29年と比べて0.8度高くなっています。

## 【資料出所】

各都道府県：総務省統計局「統計でみる都道府県のすがた」

津市の推移：気象庁「気象観測データ」

## 【備考】

各都道府県の年平均気温は、各都道府県庁所在地の気象台・測候所等における所定の観測地点のもの。ただし、東京都は千代田区、埼玉県は熊谷市、滋賀県は彦根市における気象台の観測値。