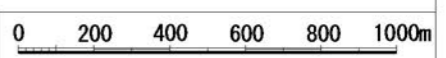
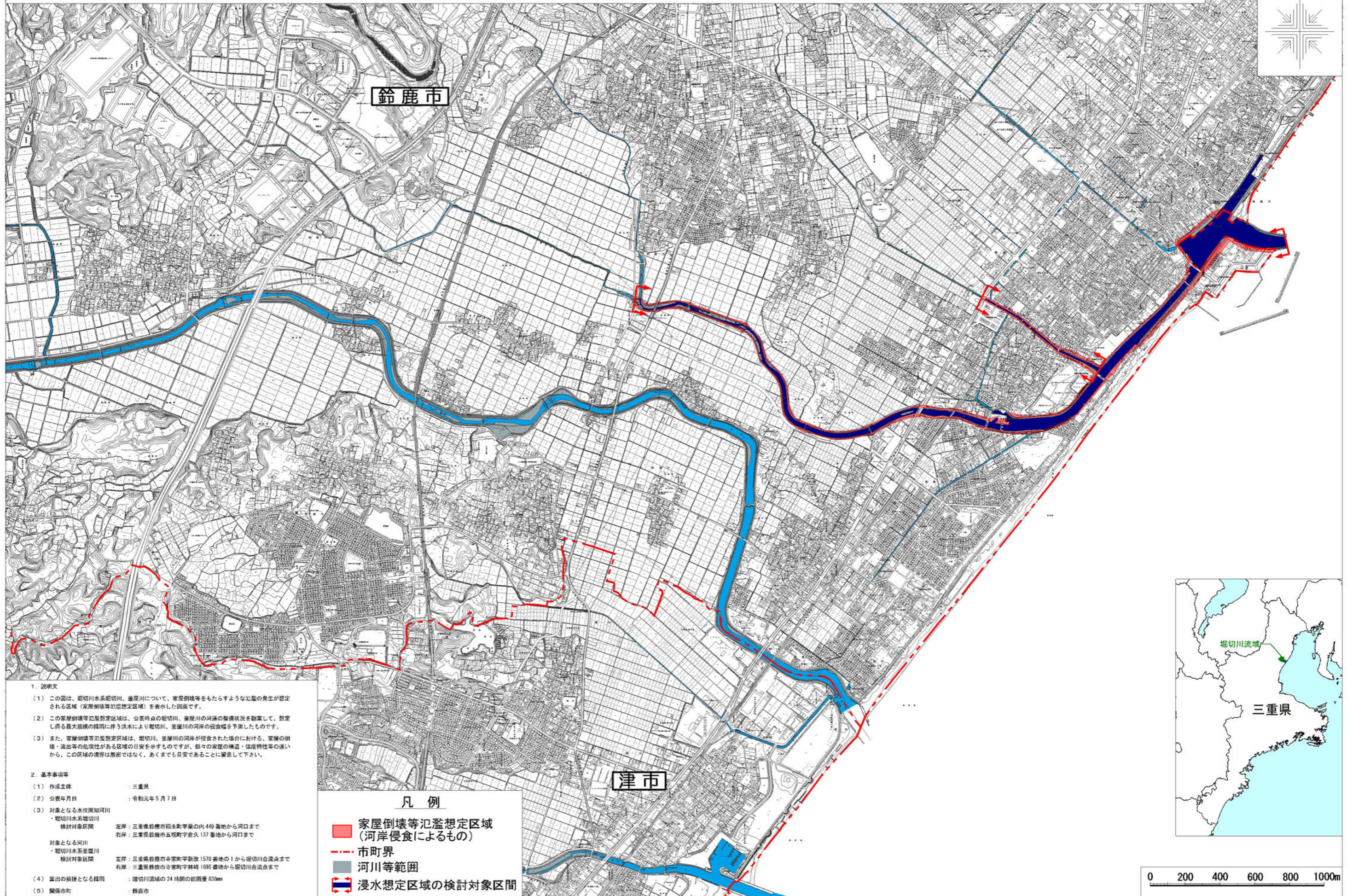
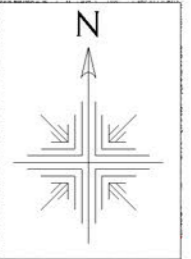


堀切川水系堀切川・釜屋川 洪水浸水想定区域図 [家屋倒壊等氾濫想定区域(河岸侵食)]



1. 説明文
- この図は、堀切川水系堀切川、釜屋川について、家屋倒壊等をもたらすような氾濫の発生が想定される区域（家屋倒壊等氾濫想定区域）を表示した図面です。
 - この家屋倒壊等氾濫想定区域は、公表時点の堀切川、釜屋川の河道の整備状況を勘案して、想定し得る最大規模の降雨に伴う洪水により堀切川、釜屋川の河岸の侵食を予測したものです。
 - また、家屋倒壊等氾濫想定区域は、堀切川、釜屋川の河岸が侵食された場合における、家屋の倒壊・流出等の危険性がある区域の目安を示すものですが、個々の家屋の構造・強度特性等の違いから、この区域の境界は厳密ではなく、あくまでも目安であることに留意して下さい。
2. 基本事項等
- 作成主体 : 三重県
 - 公表年月日 : 令和元年5月7日
 - 対象となる水位周知河川
 ・堀切川水系堀切川
 検討対象区間 左岸：三重県鈴鹿市相生町字栗の449番地から河口まで
 右岸：三重県鈴鹿市五所町字倉久137番地から河口まで
 対象となる河川
 ・堀切川水系釜屋川
 検討対象区間 左岸：三重県鈴鹿市寺家町字新改1578番地の1から堀切川合流点まで
 右岸：三重県鈴鹿市寺家町字林崎1693番地から堀切川合流点まで
 - 算出の前提となる降雨 : 堀切川流域の24時間の総雨量 836mm
 - 関係市町 : 鈴鹿市

凡例

- 家屋倒壊等氾濫想定区域 (河岸侵食によるもの)
- 市町界
- 河川等範囲
- 浸水想定区域の検討対象区間

この図は三重県市町総合事務組合管理者の承認を得て、同組合所管の「2011三重県共有デジタル地図（数値地形図縮図10,000）」を使用し、調整したものである。（承認番号：三総地第80号）本成果を複製あるいは使用して地図を調整する場合は、同組合の承認を必要とする。