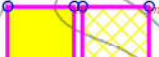


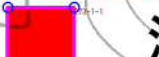


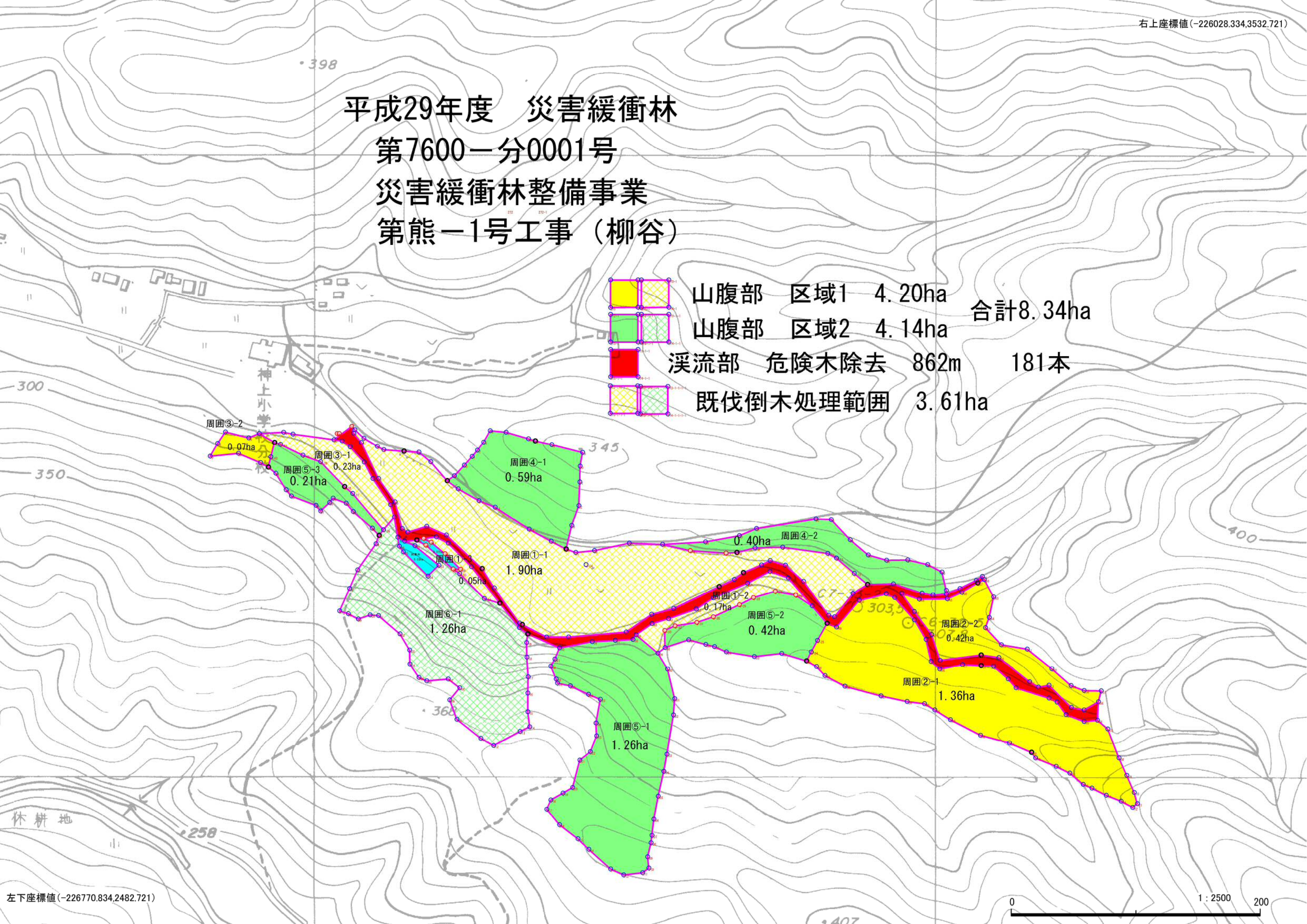
1/50,000

第熊一1号工事 (柳谷)

工事名	平成29年度災害緩衝林整備事業 第熊一1号工事 (柳谷)		
図面名	位置図		
作成年月日			
縮尺	1:50,000	図面番号	1 / 1
施行箇所	熊野市神川町柳谷 地内		
事業者名	三重県熊野農林事務所		

平成29年度 災害緩衝林
 第7600一分0001号
 災害緩衝林整備事業
 第熊-1号工事 (柳谷)

	山腹部 区域1	4.20ha	合計8.34ha
	山腹部 区域2	4.14ha	
	溪流部 危険木除去	862m	181本
	既伐倒木処理範囲	3.61ha	



溪流部 危険木除去

柳谷

整備前



整備後



山腹部 調整伐

柳谷

整備前



整備後



山腹部 土砂止め設置

柳谷

整備後



既伐倒木横並べ

柳谷

整備前



整備後



標識設置状況

柳谷

のぼり旗



工事看板

