

登記年月日：平成17年3月28日

205000



新 364

地積測量図

地番	364-3
土地の所在	津市城山一丁目

これは図面に記録されている内容を証明した書面である。
平成30年4月27日
津地方法務局

登記官 大塚誠


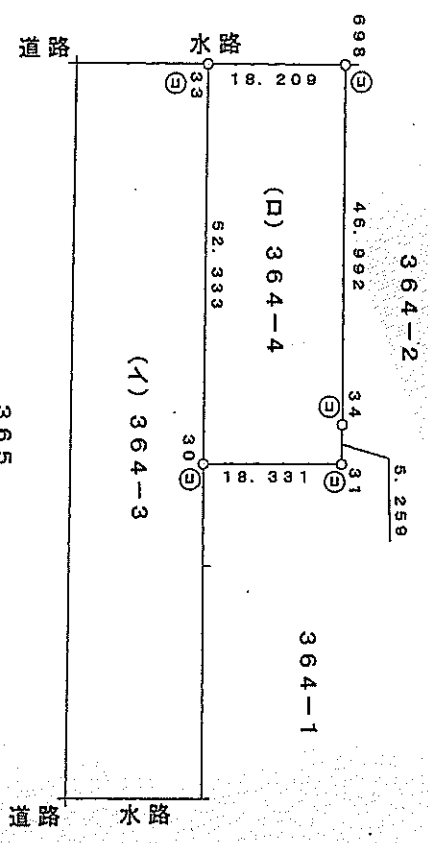


座標求積表

地名	座標	X	Y	$X_{n+1} - X_n$	$Y_n (X_{n+1} - X_n)$	面積
698	()	-146711.318	46619.663	-27.453	-1279849.608339	
33	()	-146729.132	46623.436	-7.248	-337926.664128	
30	()	-146718.666	46674.691	28.482	1329388.549062	
31	()	-146700.650	46670.813	16.887	788130.019131	
34	()	-146701.679	46665.656	-10.668	-467829.218208	
					1913.077518	1913.077518 m ²
					956.5387590	956.5387590 m ²
					956.53	956.53 m ²

残地求積表

(1) 364-3	公積地	残地	面積
	2664.8595		
	956.5387590		
	1708.3207410		
		1708.32	



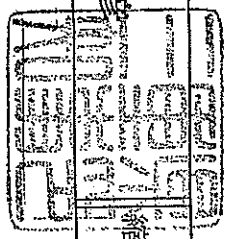
(会員登録専用)

製作者	社団法人 三重県公共嘱託登記士地家屋調査士協会
社員	土地家屋調査士 長谷川 久
平成	17年3月10日

申請人	三重県知事 野呂 昭彦
-----	-------------

単位：メートル

縮尺	1/1000
----	--------



(三重県土地家屋調査士会用紙)