

選挙区及び定数に関する在り方調査会
報告書（参考資料）

令和2年（2020年）10月20日

選挙区及び定数に関する在り方調査会

目 次

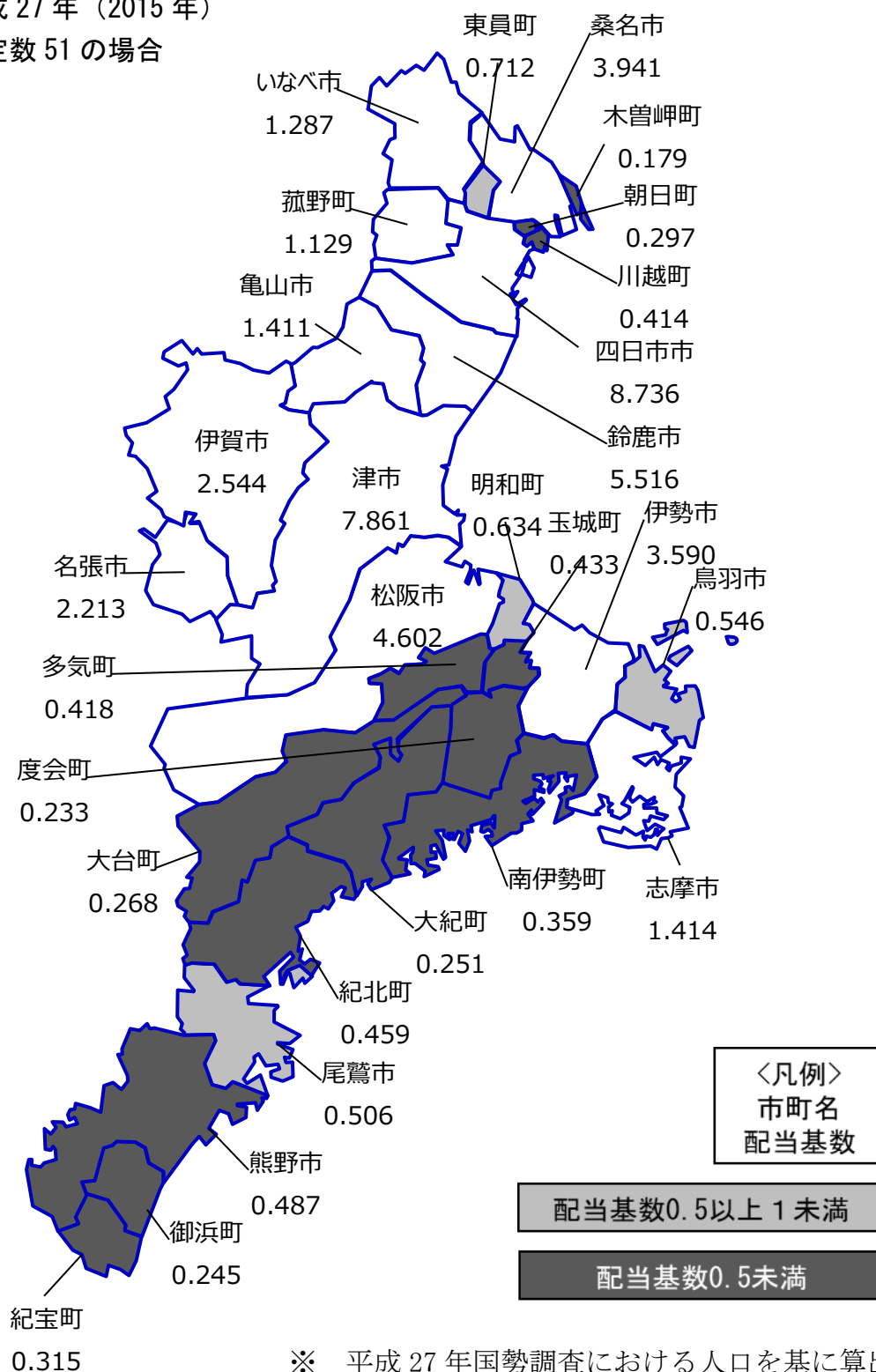
参考資料 1 三重県市町別配当基数.....	2
○ 平成 27 年 (2015 年) [定数 51/45]	2
○ 令和 2 年 (2020 年) [定数 51/45]	4
○ 令和 7 年 (2025 年) [定数 51/49/45]	6
○ 令和 12 年 (2030 年) [定数 51/47/45]	9
○ 令和 17 年 (2035 年) [定数 51/45]	12
○ 令和 22 年 (2040 年) [定数 51/45/43]	14
○ 令和 27 年 (2045 年) [定数 51/45/41]	17
参考資料 2 区域別算出方法別人口割実定数.....	20
○ 平成 27 年 (2015 年) 区域: 5 [定数 51/45]	20
○ 平成 27 年 (2015 年) 区域: 9 [定数 51/45]	22
○ 令和 2 年 (2020 年) 区域: 5 [定数 51/45]	24
○ 令和 2 年 (2020 年) 区域: 9 [定数 51/45]	26
○ 令和 7 年 (2025 年) 区域: 5 [定数 51/49/45]	28
○ 令和 7 年 (2025 年) 区域: 9 [定数 51/49/45]	31
○ 令和 12 年 (2030 年) 区域: 5 [定数 51/47/45]	34
○ 令和 12 年 (2030 年) 区域: 9 [定数 51/47/45]	37
○ 令和 17 年 (2035 年) 区域: 5 [定数 51/45]	40
○ 令和 17 年 (2035 年) 区域: 9 [定数 51/45]	42
○ 令和 22 年 (2040 年) 区域: 5 [定数 51/45/43]	44
○ 令和 22 年 (2040 年) 区域: 9 [定数 51/45/43]	47
○ 令和 27 年 (2045 年) 区域: 5 [定数 51/45/41]	50
○ 令和 27 年 (2045 年) 区域: 9 [定数 51/45/41]	53

※ 本参考資料における定数については、現行定数 51 に加えて、かつて三重県議会において議決されたことのある定数 45 及び令和 2 年 (2020 年) の人口推計値からの人口減少割合に応じて計算した定数 (小数第一位四捨五入) の 3 パターン (令和 2 年 (2020 年) 以前及び計算した定数が 45 となる令和 17 年 (2035 年) については 2 パターン) を採用している。

参考資料 1 三重県市町別配当基数

○ 平成 27 年 (2015 年)

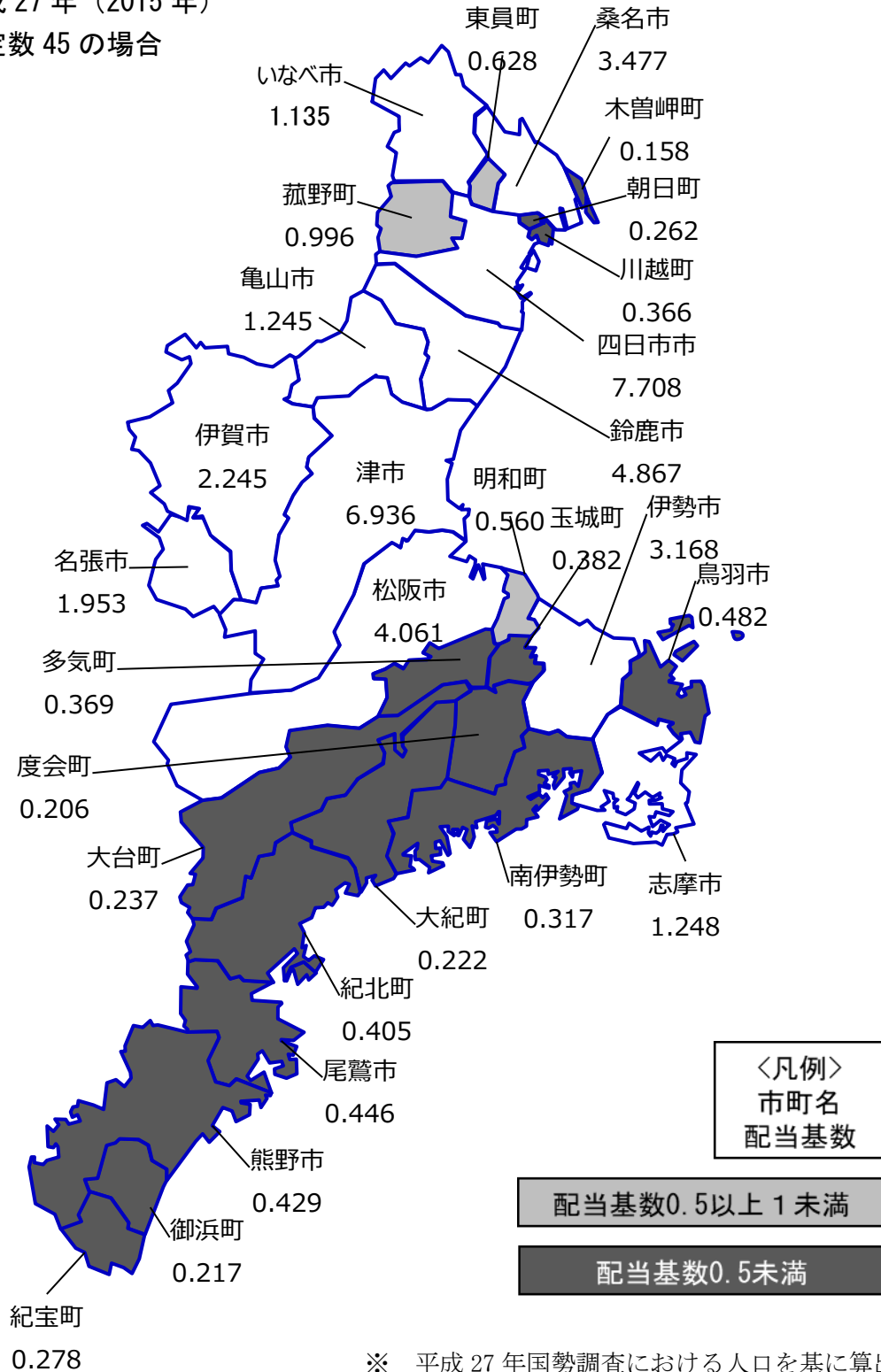
※ 定数 51 の場合



※ 平成 27 年国勢調査における人口を基に算出

○ 平成 27 年 (2015 年)

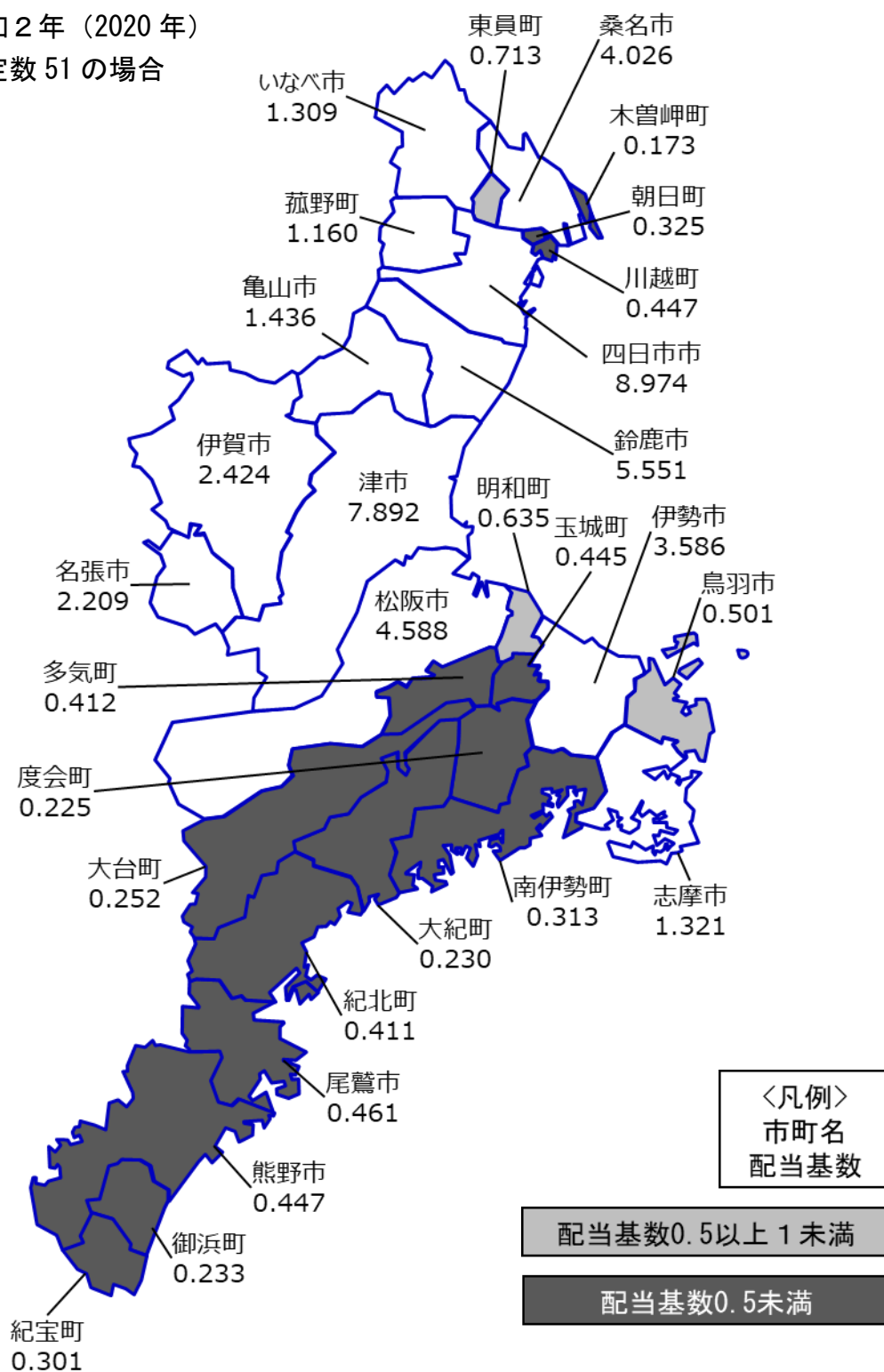
※ 定数 45 の場合



※ 平成 27 年国勢調査における人口を基に算出

○ 令和2年(2020年)

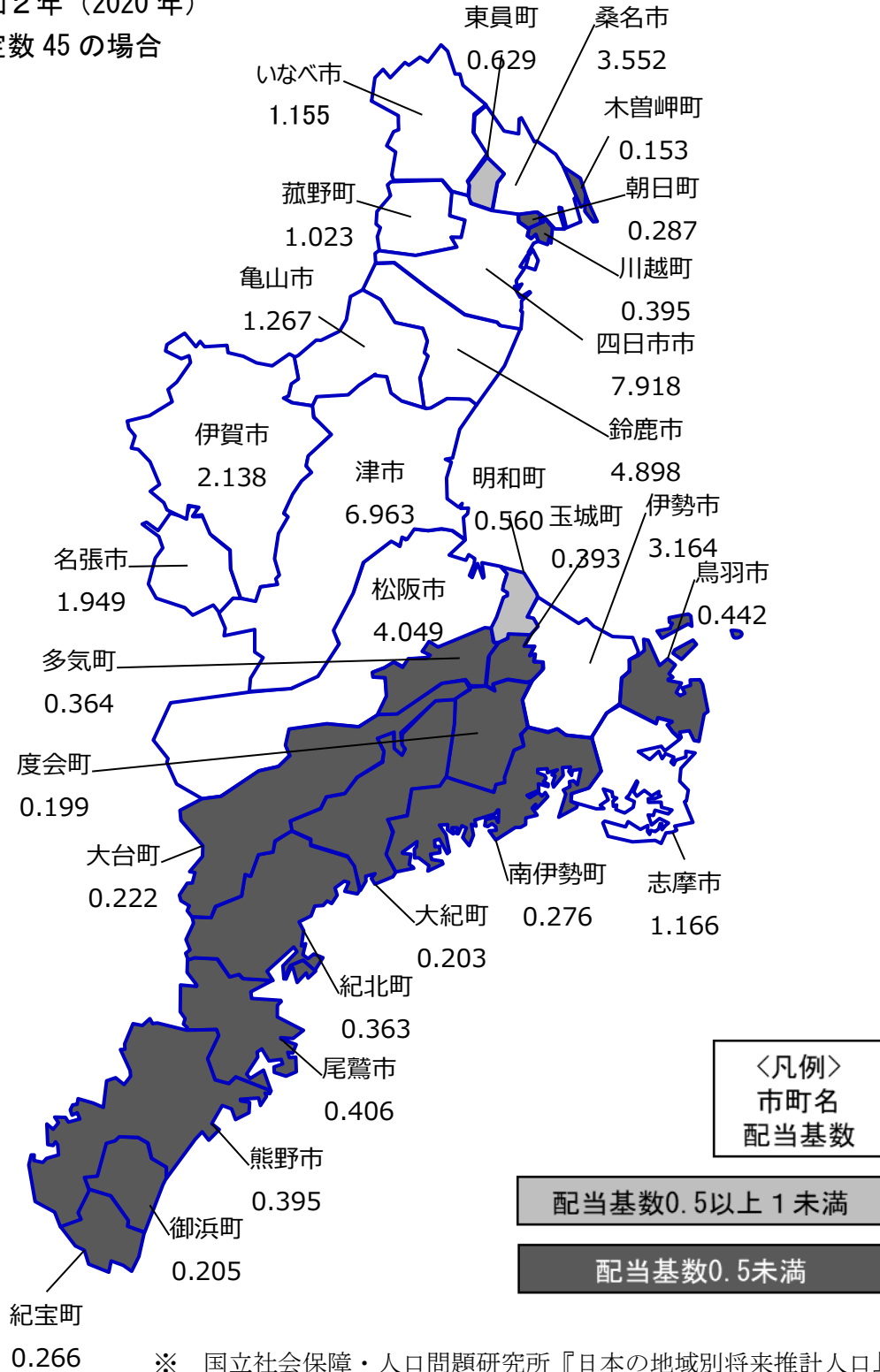
※ 定数51の場合



※ 国立社会保障・人口問題研究所『日本の地域別将来推計人口』
(平成30年(2018)年推計)を基に算出

○ 令和2年(2020年)

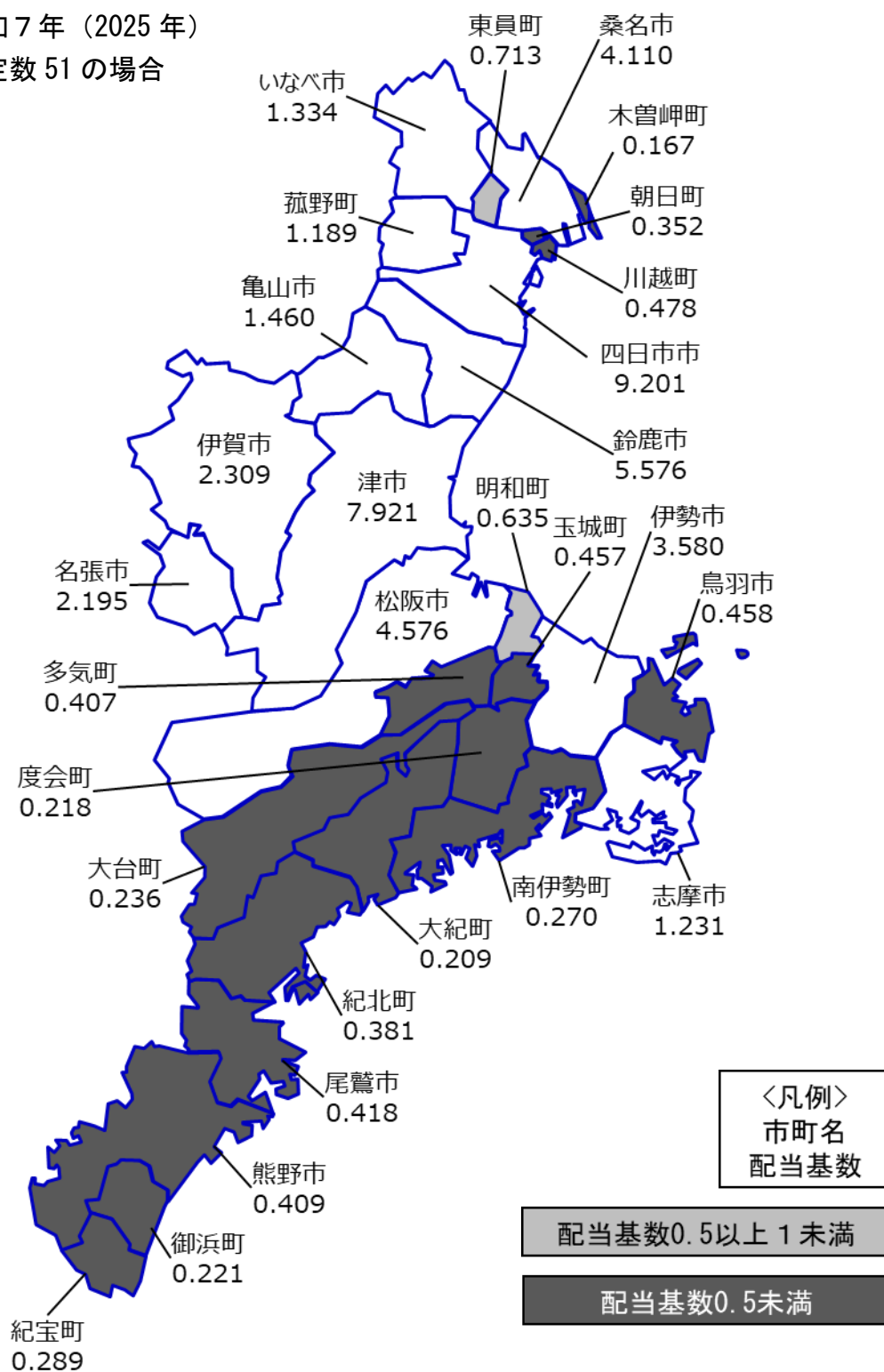
※ 定数45の場合



※ 国立社会保障・人口問題研究所『日本の地域別将来推計人口』
(平成30年(2018)年推計)を基に算出

○ 令和7年(2025年)

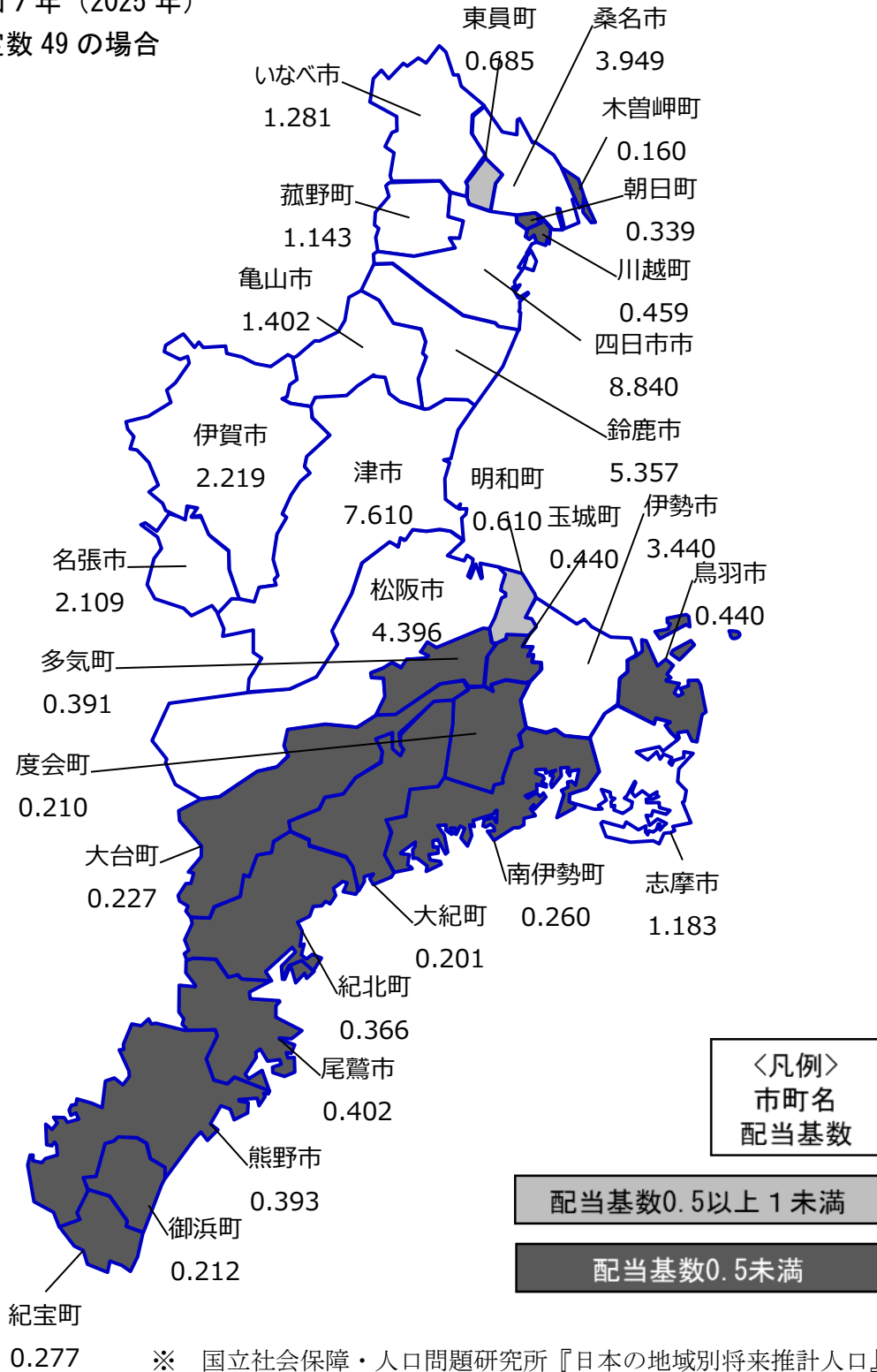
※ 定数51の場合



※ 国立社会保障・人口問題研究所『日本の地域別将来推計人口』
(平成30年(2018)年推計)を基に算出

○ 令和7年(2025年)

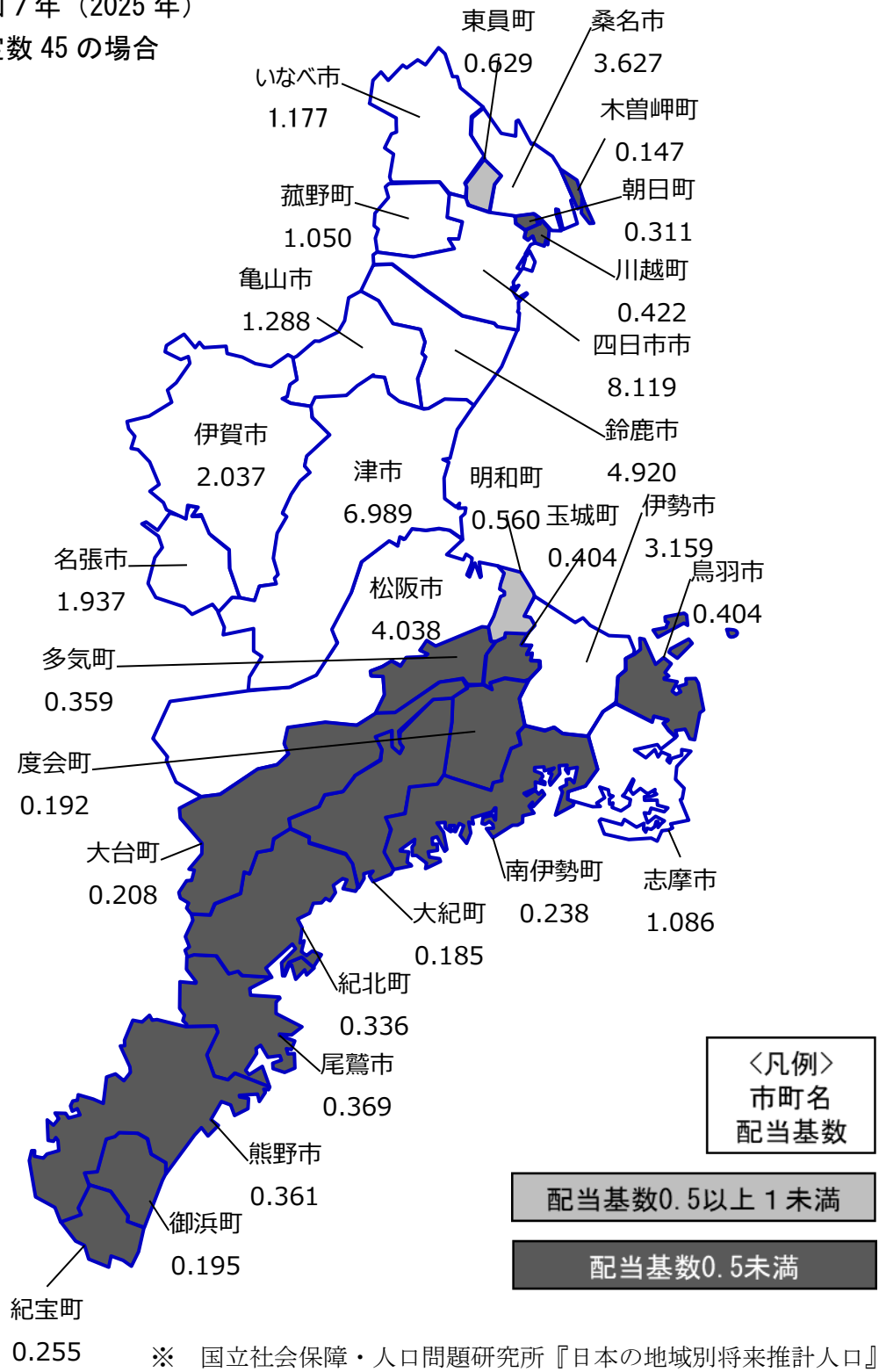
※ 定数49の場合



※ 国立社会保障・人口問題研究所『日本の地域別将来推計人口』
 (平成30年(2018)年推計)を基に算出

○ 令和7年(2025年)

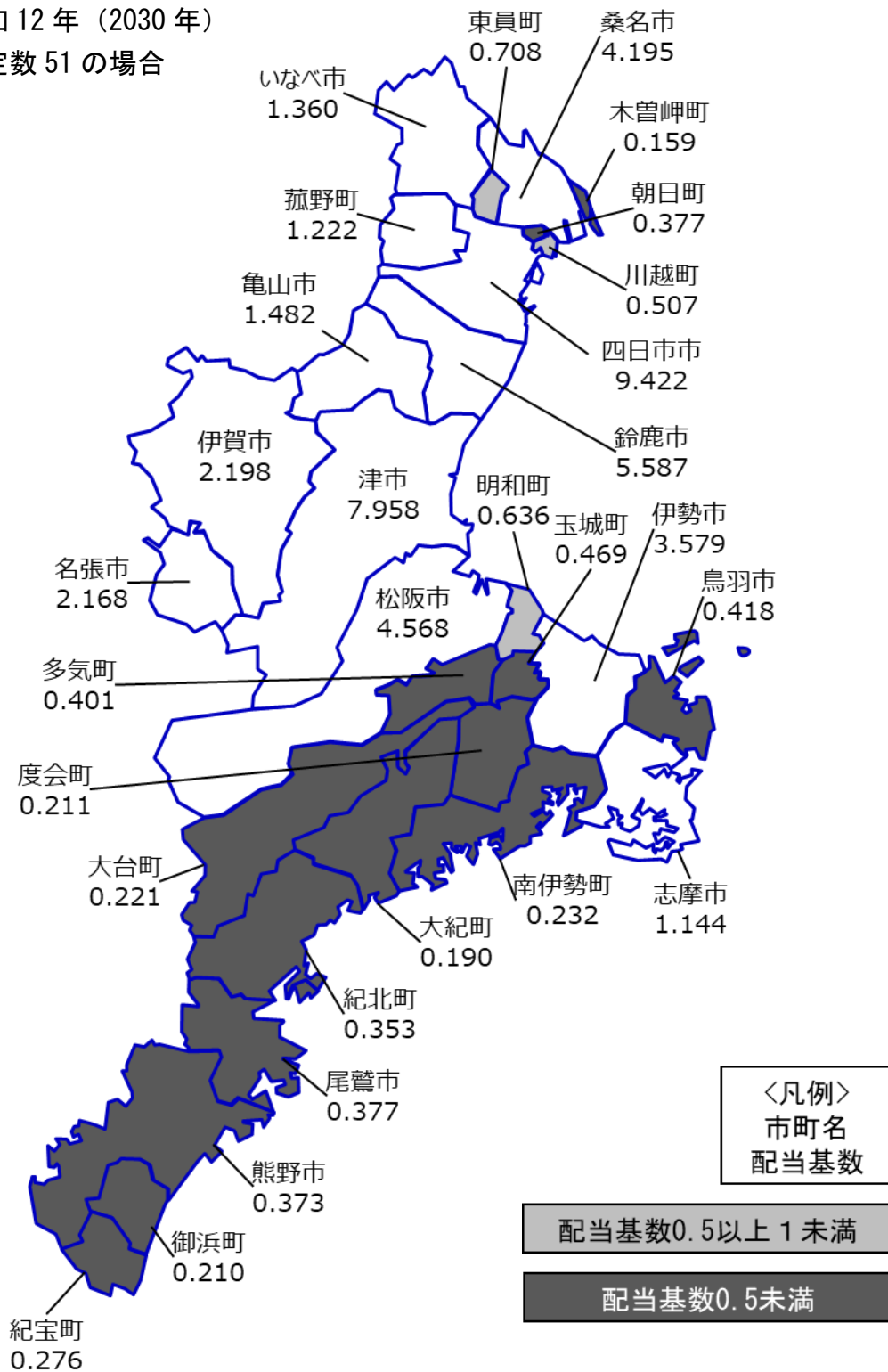
※ 定数45の場合



※ 国立社会保障・人口問題研究所『日本の地域別将来推計人口』
(平成30年(2018)年推計)を基に算出

○ 令和12年(2030年)

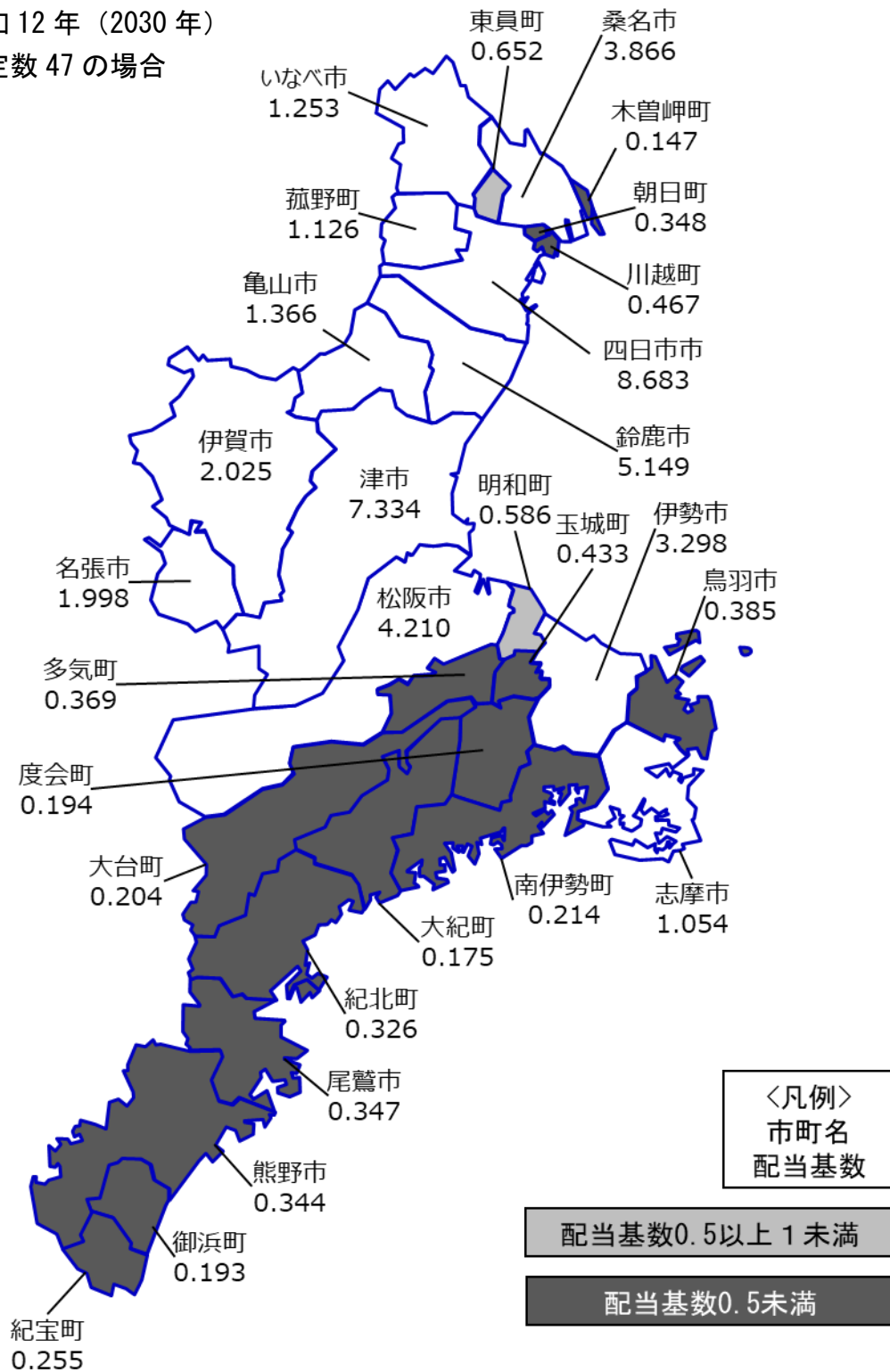
※ 定数51の場合



※ 国立社会保障・人口問題研究所『日本の地域別将来推計人口』
(平成30年(2018)年推計)を基に算出

○ 令和 12 年 (2030 年)

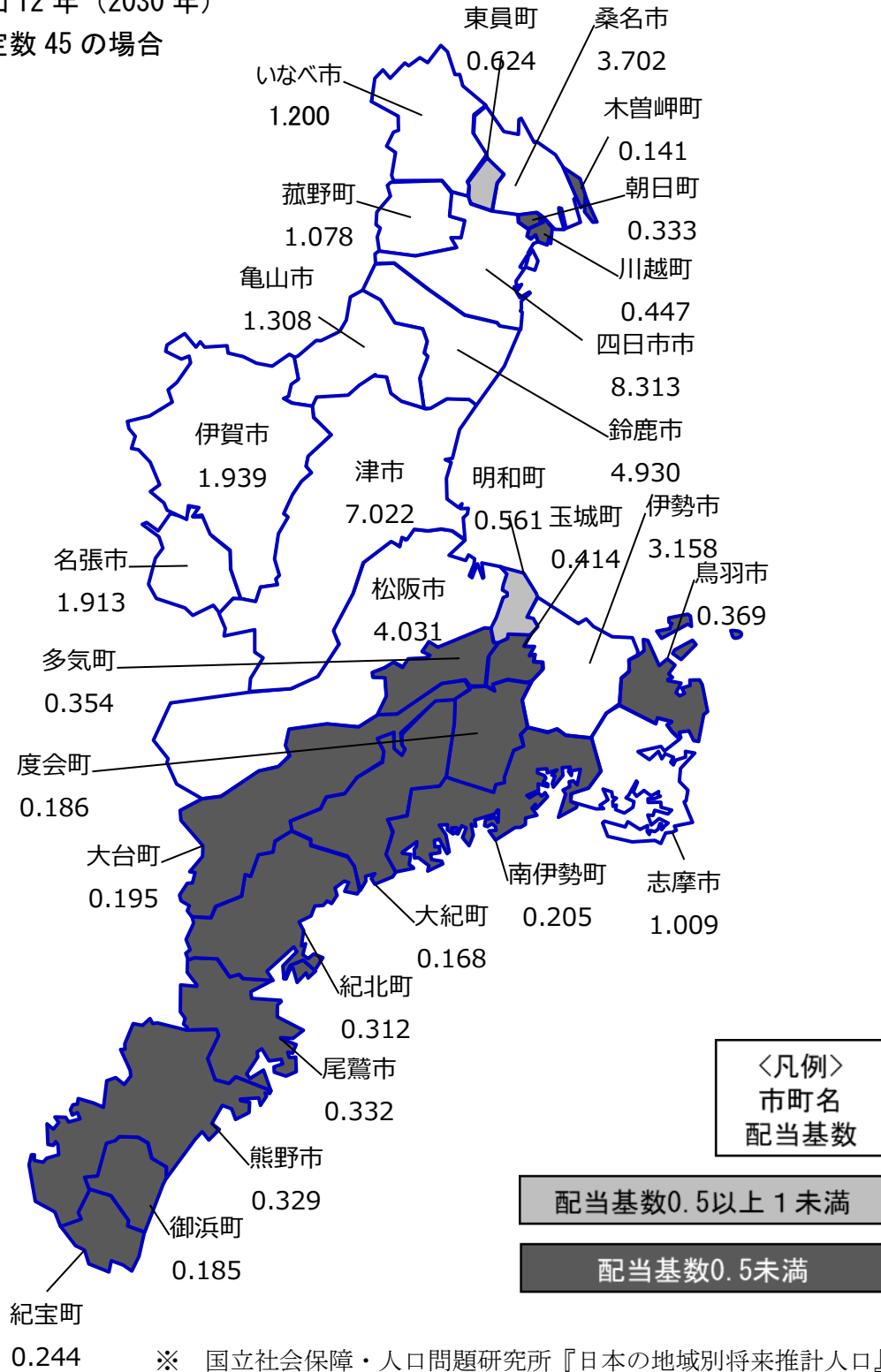
※ 定数 47 の場合



※ 国立社会保障・人口問題研究所『日本の地域別将来推計人口』
(平成 30 年 (2018) 年推計) を基に算出

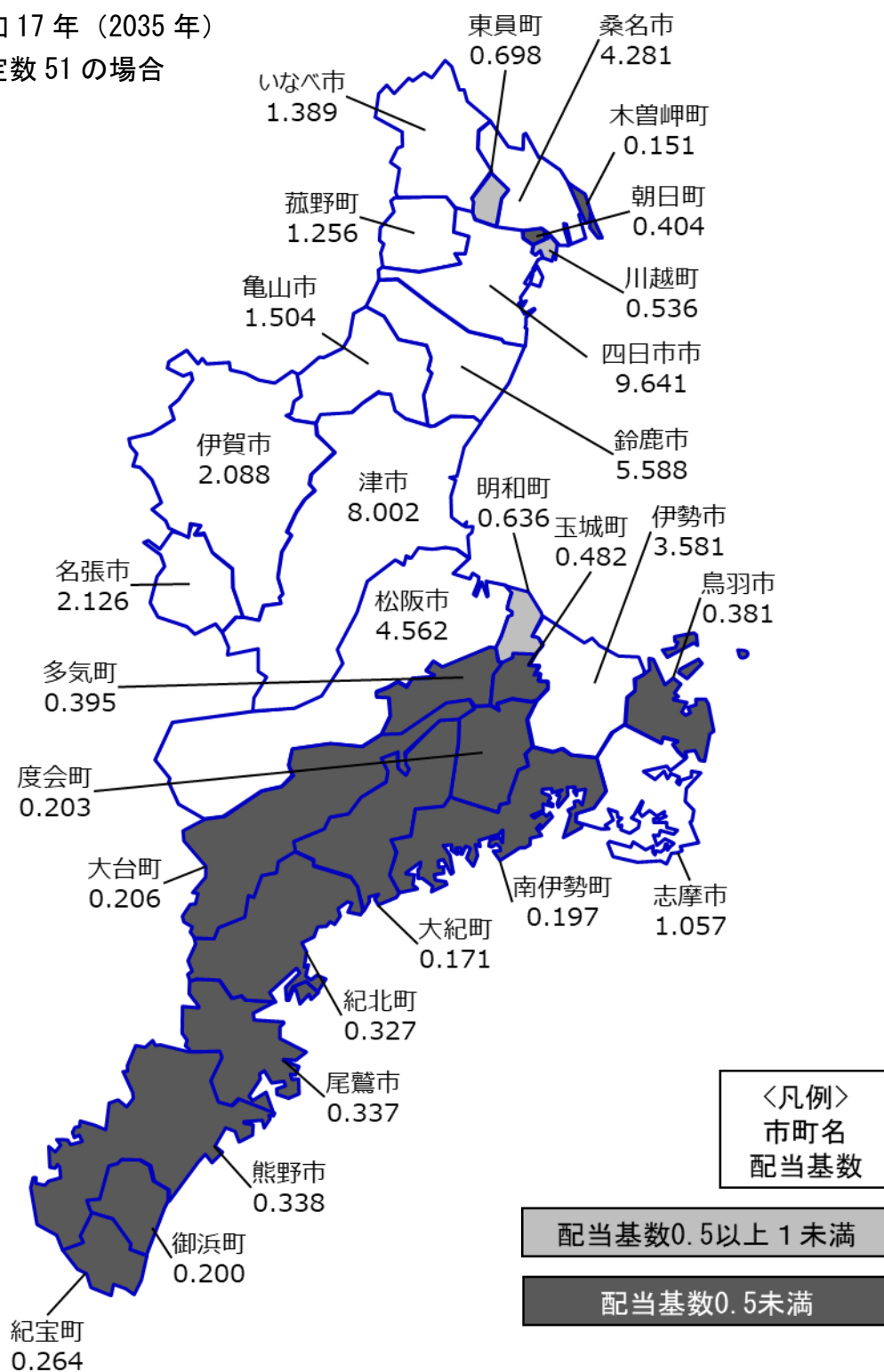
○ 令和 12 年 (2030 年)

※ 定数 45 の場合



○ 令和 17 年 (2035 年)

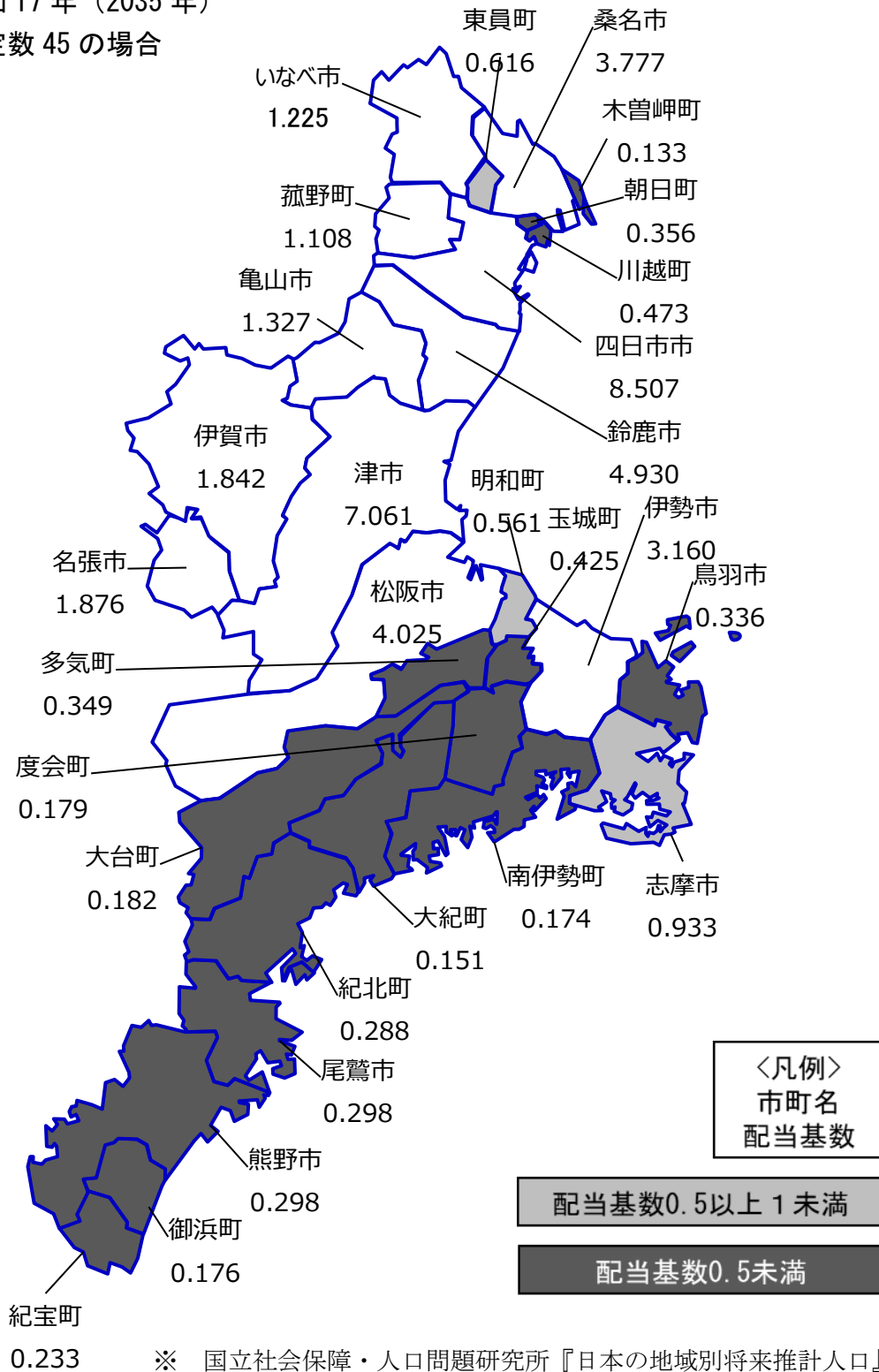
※ 定数 51 の場合



※ 国立社会保障・人口問題研究所『日本の地域別将来推計人口』
(平成 30 年 (2018) 年推計) を基に算出

○ 令和 17 年 (2035 年)

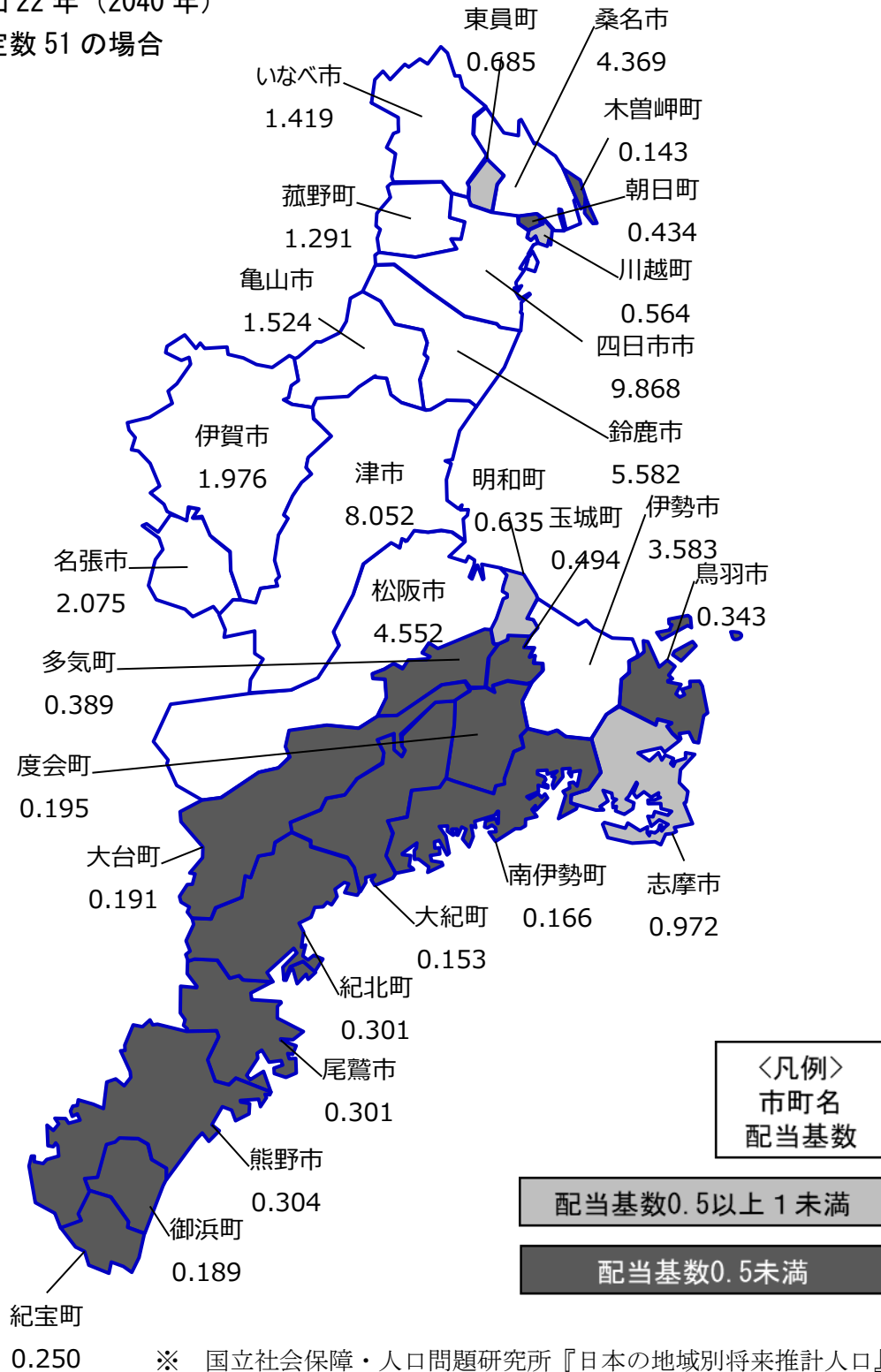
※ 定数 45 の場合



※ 国立社会保障・人口問題研究所『日本の地域別将来推計人口』
(平成 30 年 (2018) 年推計) を基に算出

○ 令和 22 年 (2040 年)

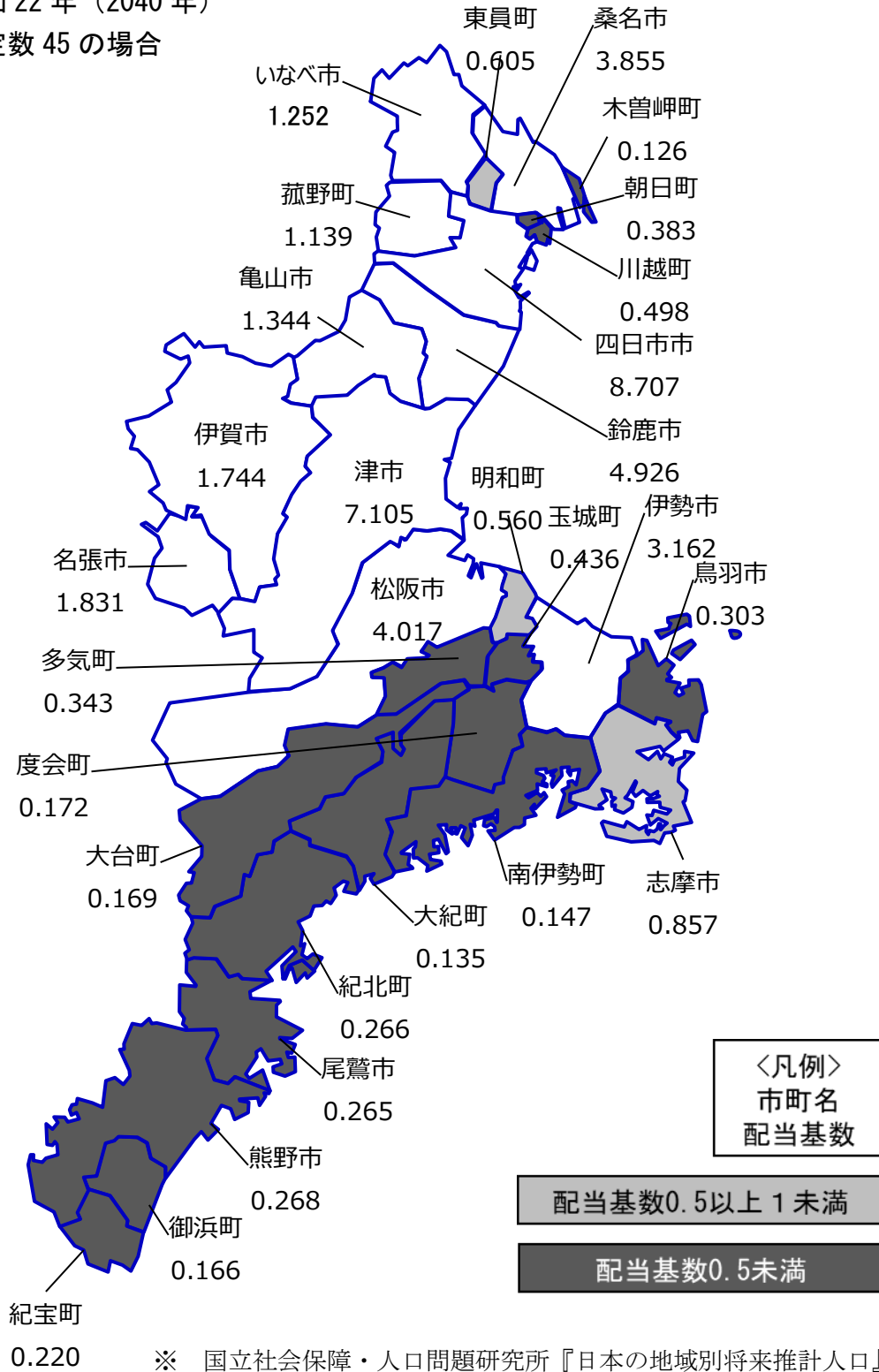
※ 定数 51 の場合



※ 国立社会保障・人口問題研究所『日本の地域別将来推計人口』
(平成 30 年 (2018) 年推計) を基に算出

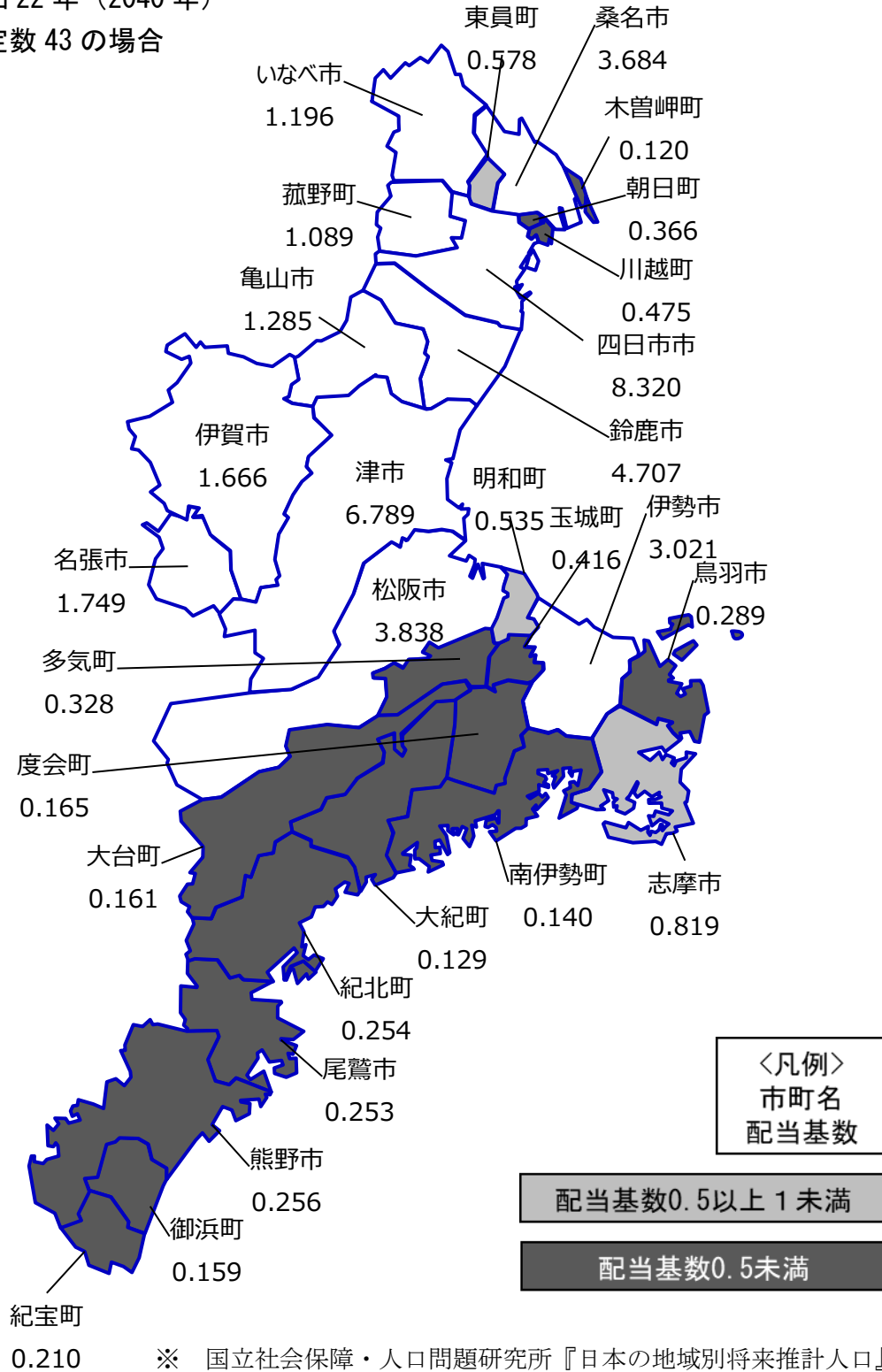
○ 令和 22 年 (2040 年)

※ 定数 45 の場合



○ 令和 22 年 (2040 年)

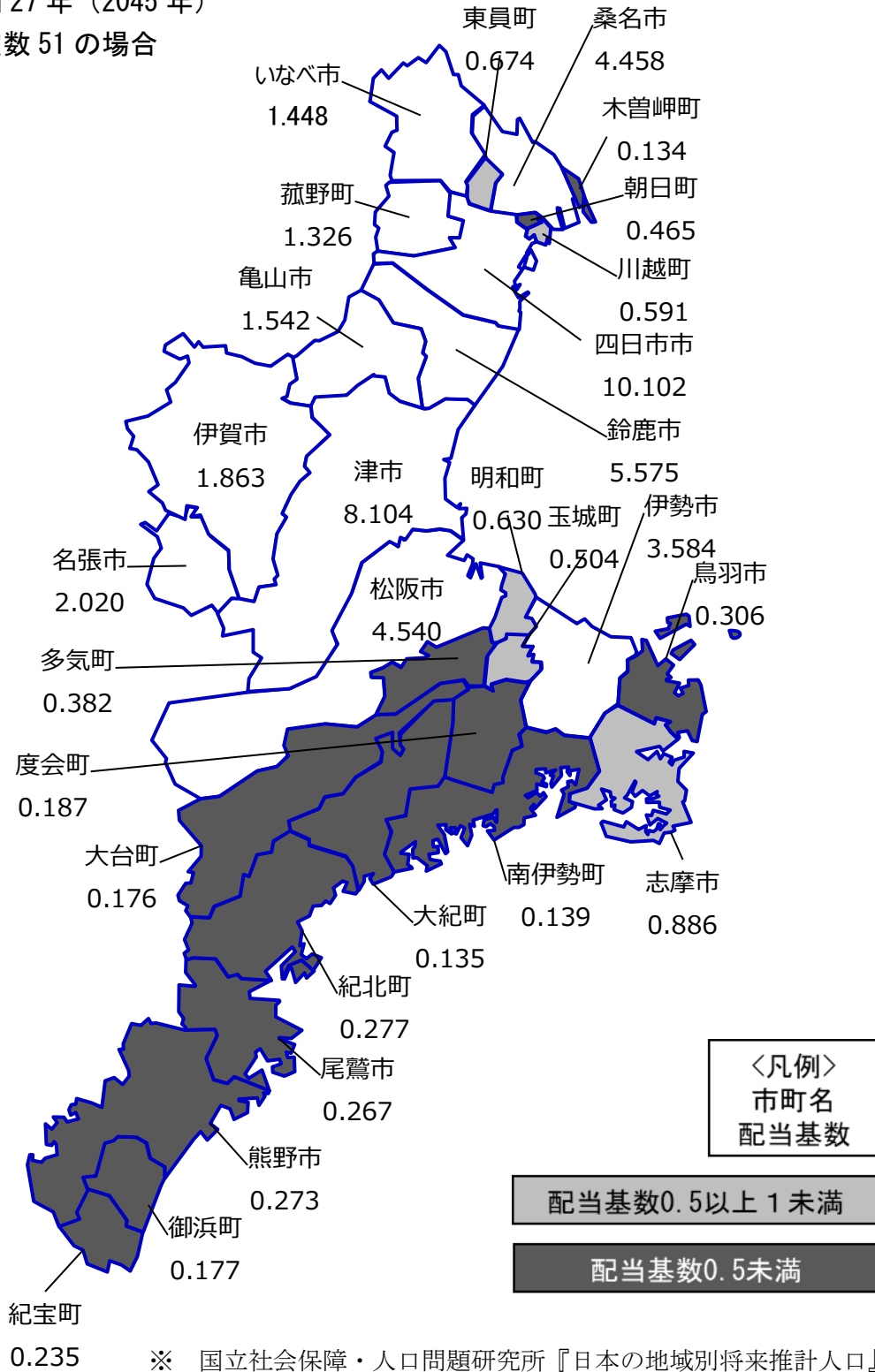
※ 定数 43 の場合



※ 国立社会保障・人口問題研究所『日本の地域別将来推計人口』
(平成 30 年 (2018) 年推計) を基に算出

○ 令和 27 年 (2045 年)

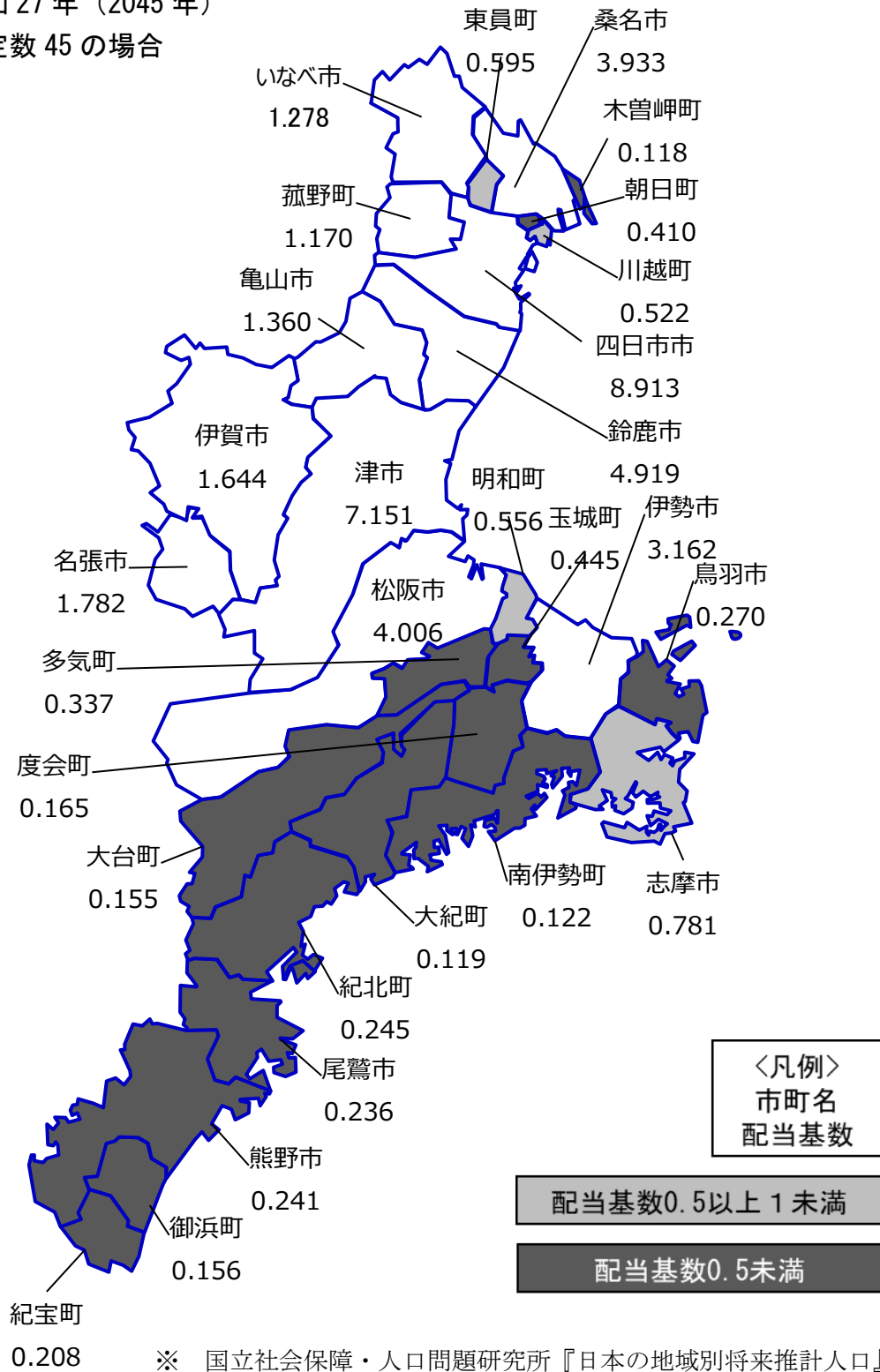
※ 定数 51 の場合



※ 国立社会保障・人口問題研究所『日本の地域別将来推計人口』
(平成 30 年 (2018) 年推計) を基に算出

○ 令和 27 年 (2045 年)

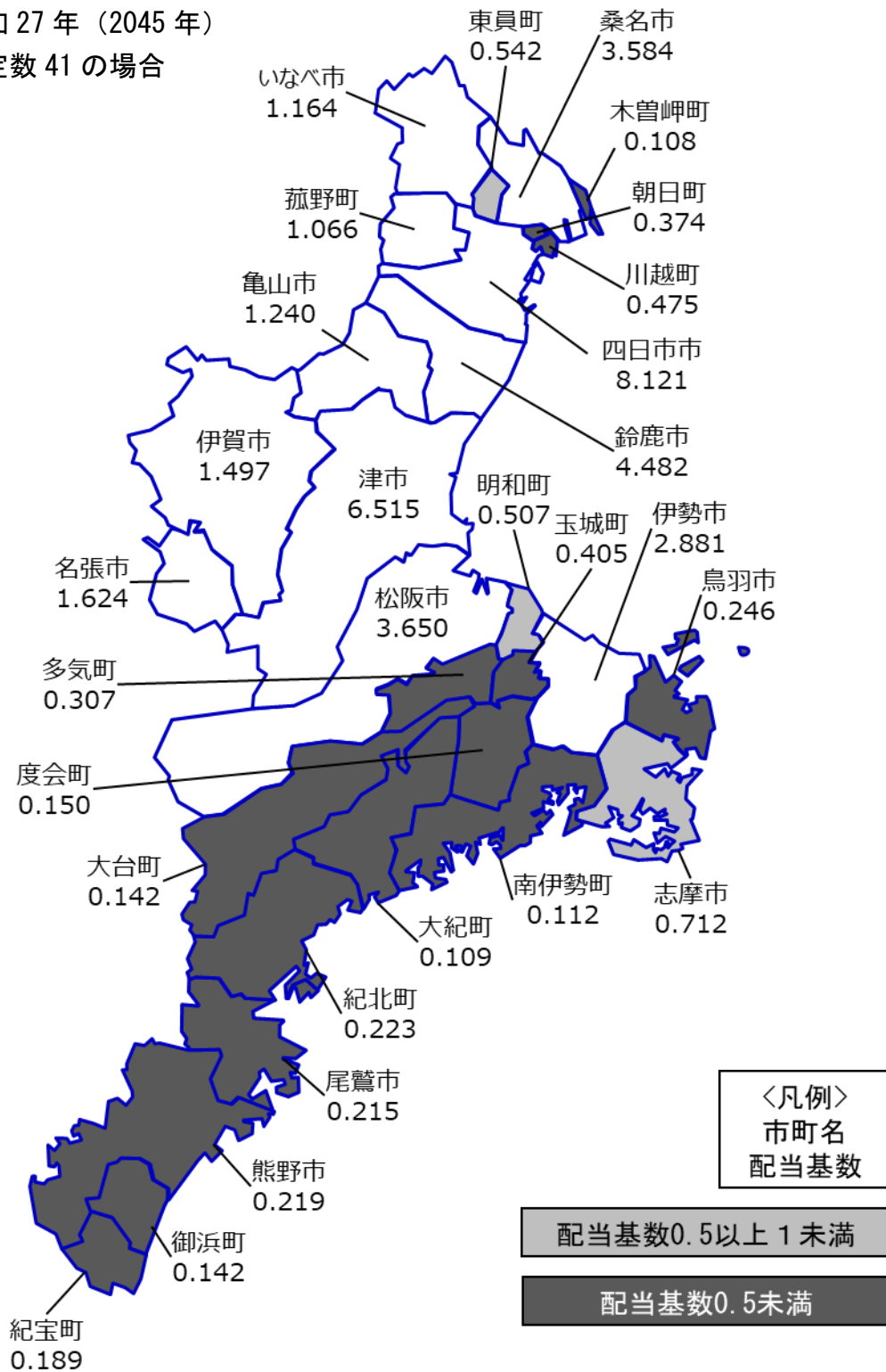
※ 定数 45 の場合



※ 国立社会保障・人口問題研究所『日本の地域別将来推計人口』
(平成 30 年 (2018) 年推計) を基に算出

○ 令和 27 年 (2045 年)

※ 定数 41 の場合



※ 国立社会保障・人口問題研究所『日本の地域別将来推計人口』
(平成 30 年 (2018) 年推計) を基に算出

参考資料2 区域別算出方法別人口割実定数

○ 平成27年(2015年)

区域: 5 定数: 51

区域 〔三重県 都市計画 基本方針〕	市町	人口(人)	ヘアー式最大剰余法							アダムズ方式							
			配当基数	整数	小数	順位	加算	人口割 実定数	人口/定数	一票の較差 対最大値	人口/除数	人口割 実定数	人口/定数	一票の較差 対最大値			
1 北勢	桑名市	140,303															
	木曾岬町	6,357															
	いなべ市	45,815															
	東員町	25,344															
	四日市市	311,031															
	菰野町	40,210															
	朝日町	10,560															
	川越町	14,752															
	鈴鹿市	196,403															
	亀山市	50,254															
計		841,029	23,621	23	0.621	2	1	24	35,043	1.11	22,157	23	36,566	1.00			
2 中南勢	津市	279,886															
	松阪市	163,863															
	多気町	14,878															
	明和町	22,586															
	大台町	9,557															
	大紀町	8,939															
	計		499,709	14,035	14	0.035	4	0	14	35,694	1.09	13,165	14	35,694	1.02		
3 伊勢志摩	玉城町	15,431															
	度会町	8,309															
	南伊勢町	12,788															
	伊勢市	127,817															
	鳥羽市	19,448															
	志摩市	50,341															
	計		234,134	6,576	6	0.576	3	0	6	39,022	1.00	6,168	7	33,448	1.09		
4 伊賀	伊賀市	90,581															
	名張市	78,795															
	計		169,376	4,757	4	0.757	1	1	5	33,875	1.15	4,462	5	33,875	1.08		
5 東紀州	尾鷲市	18,009															
	紀北町	16,338															
	熊野市	17,322															
	御浜町	8,741															
	紀宝町	11,207															
	計		71,617	2,011	2	0.011	5	0	2	35,809	1.09	1,887	2	35,809	1.02		
計		1,815,865	51	49				2	51	39,022	1.15		51	36,566	1.09		
										33,875	↑最大較差			33,448	↑最大較差		
										議員一人当たり人口 35,605				除数 37,958			
										同上の1/2の人口 17,803							

※ 人口:『平成27年国勢調査』

※ 現行の公職選挙法では選挙区として成立しない区域を含みます。

○ 平成 27 年 (2015 年)

区域: 5 定数: 45

区域 三重県 都市計画 基本方針	市町	人口(人)	ヘアー式最大剰余法							アダムズ方式					
			配当基数	整数	小数	順位	加算	人口割 実定数	人口/定数	一票の較差 対最大値	人口/除数	人口割 実定数	人口/定数	一票の較差 対最大値	
1 北勢	桑名市	140,303													
	木曾岬町	6,357													
	いなべ市	45,815													
	東員町	25,344													
	四日市市	311,031													
	菟野町	40,210													
	朝日町	10,560													
	川越町	14,752													
	鈴鹿市	196,403													
	亀山市	50,254													
計		841,029	20.842	20	0.842	1	1	21	40,049	1.06	19,961	20	42,051	1.00	
2 中南勢	津市	279,886													
	松阪市	163,863													
	多気町	14,878													
	明和町	22,586													
	大台町	9,557													
	大紀町	8,939													
	計		499,709	12.384	12	0.384	4	0	12	41,642	1.02	11,860	12	41,642	1.01
3 伊勢志摩	玉城町	15,431													
	度会町	8,309													
	南伊勢町	12,788													
	伊勢市	127,817													
	鳥羽市	19,448													
	志摩市	50,341													
	計		234,134	5.802	5	0.802	2	1	6	39,022	1.09	5,557	6	39,022	1.08
4 伊賀	伊賀市	90,581													
	名張市	78,795													
	計		169,376	4.197	4	0.197	5	0	4	42,344	1.00	4,020	5	33,875	1.24
5 東紀州	尾鷲市	18,009													
	紀北町	16,338													
	熊野市	17,322													
	御浜町	8,741													
	紀宝町	11,207													
計		71,617	1.775	1	0.775	3	1	2	35,809	1.18	1,700	2	35,809	1.17	
計		1,815,865	45	42			3	45	42,344	1.18		45	42,051	1.24	
									35,809	↑最大較差			33,875	↑最大較差	
議員一人当たり人口									40,353		除数		42,133		
同上の1/2の人口									20,176						

※ 人口:『平成27年国勢調査』

※ 現行の公職選挙法では選挙区として成立しない区域を含みます。

○ 平成27年(2015年)

区域: 9 定数: 51

区域 〔三重県 地域機関 所管区域〕	区域	人口(人)	ヘアー式最大剰余法							アダムズ方式				
			配当基数	整数	小数	順位	加算	人口割 実定数	人口/定数	一票の較差 対最大値	人口/除数	人口割 実定数	人口/定数	一票の較差 対最大値
1 桑名地域	桑名市	140,303												
	木曾岬町	6,357												
	いなべ市	45,815												
	東員町	25,344												
	計	217,819	6.118	6	0.118	8	0	6	36,303	1.04	5.738	6	36,303	1.04
2 四日市地域	四日市市	311,031												
	菟野町	40,210												
	朝日町	10,560												
	川越町	14,752												
	計	376,553	10.576	10	0.576	7	0	10	37,655	1.00	9.920	10	37,655	1.00
3 鈴鹿地域	鈴鹿市	196,403												
	亀山市	50,254												
	計	246,657	6.928	6	0.928	2	1	7	35,237	1.07	6.498	7	35,237	1.07
4 津地域	津市	279,886	7.861	7	0.861	4	1	8	34,986	1.08	7.374	8	34,986	1.08
5 松阪地域	松阪市	163,863												
	多気町	14,878												
	明和町	22,586												
	大台町	9,557												
	計	210,884	5.923	5	0.923	3	1	6	35,147	1.07	5.556	6	35,147	1.07
6 南勢志摩地域	大紀町	8,939												
	玉城町	15,431												
	度会町	8,309												
	南伊勢町	12,788												
	伊勢市	127,817												
	鳥羽市	19,448												
	志摩市	50,341												
計	243,073	6.827	6	0.827	5	1	7	34,725	1.08	6.404	7	34,725	1.08	
7 伊賀地域	伊賀市	90,581												
	名張市	78,795												
	計	169,376	4.757	4	0.757	6	1	5	33,875	1.11	4.462	5	33,875	1.11
8 紀北地域	尾鷲市	18,009												
	紀北町	16,338												
	計	34,347	0.965	0	0.965	1	1	1	34,347	1.10	0.905	1	34,347	1.10
9 紀南地域	熊野市	17,322												
	御浜町	8,741												
	紀宝町	11,207												
	計	37,270	1.047	1	0.047	9	0	1	37,270	1.01	0.982	1	37,270	1.01
計	1,815,865	51	45			6	51	37,655	1.11		51	37,655	1.11	
									33,875	↑最大較差			33,875	↑最大較差
議員一人当たり人口									35.605		除数		37,958	
同上の1/2の人口									17,803					

※ 人口:『平成27年国勢調査』

※ 現行の公職選挙法では選挙区として成立しない区域を含みます。

○ 平成27年(2015年)

区域: 9 定数: 45

区域 〔三重県 地域機関 所管区域〕	区域	人口(人)	ヘアー式最大剰余法							アダムズ方式					
			配当基数	整数	小数	順位	加算	人口割 実定数	人口/定数	一票の較差 対最大値	人口/除数	人口割 実定数	人口/定数	一票の較差 対最大値	
1 桑名地域	桑名市	140,303													
	木曾岬町	6,357													
	いなべ市	45,815													
	東員町	25,344													
	計	217,819	5.398	5	0.398	4	1	6	36,303	1.17	5.063	6	36,303	1.17	
2 四日市地域	四日市市	311,031													
	菟野町	40,210													
	朝日町	10,560													
	川越町	14,752													
	計	376,553	9.332	9	0.332	5	0	9	41,839	1.01	8.753	9	41,839	1.01	
3 鈴鹿地域	鈴鹿市	196,403													
	亀山市	50,254													
	計	246,657	6.113	6	0.113	8	0	6	41,110	1.03	5.734	6	41,110	1.03	
4 津地域	津市	279,886	6.936	6	0.936	1	1	7	39,984	1.06	6.506	7	39,984	1.06	
5 松阪地域	松阪市	163,863													
	多気町	14,878													
	明和町	22,586													
	大台町	9,557													
	計	210,884	5.226	5	0.226	6	0	5	42,177	1.00	4.902	5	42,177	1.00	
6 南勢志摩地域	大紀町	8,939													
	玉城町	15,431													
	度会町	8,309													
	南伊勢町	12,788													
	伊勢市	127,817													
	鳥羽市	19,448													
	志摩市	50,341													
計	243,073	6.024	6	0.024	9	0	6	40,512	1.05	5.650	6	40,512	1.05		
7 伊賀地域	伊賀市	90,581													
	名張市	78,795													
	計	169,376	4.197	4	0.197	7	0	4	42,344	1.00	3.937	4	42,344	1.00	
8 紀北地域	尾鷲市	18,009													
	紀北町	16,338													
	計	34,347	0.851	0	0.851	3	1	1	34,347	1.23	0.798	1	34,347	1.23	
9 紀南地域	熊野市	17,322													
	御浜町	8,741													
	紀宝町	11,207													
	計	37,270	0.924	0	0.924	2	1	1	37,270	1.14	0.866	1	37,270	1.14	
計	1,815,865	45	41			4	45	42,344	1.23		45	42,344	1.23		
									34,347	↑最大較差			34,347	↑最大較差	
議員一人当たり人口									40,353		除数		43,019		
同上の1/2の人口									20,176						

※ 人口:『平成27年国勢調査』

※ 現行の公職選挙法では選挙区として成立しない区域を含みます。

○ 令和2年(2020年)

区域: 5 定数: 51

区域 三重県 都市計画 基本方針	市町	人口(人)	ヘアー式最大剰余法						アダムズ方式					
			配当基数	整数	小数	順位	加算	人口割 実定数	人口/定数	一票の較差 対最大値	人口/除数	人口割 実定数	人口/定数	一票の較差 対最大値
1 北勢	桑名市	139,565												
	木曾岬町	6,001												
	いなべ市	45,383												
	東員町	24,727												
	四日市市	311,114												
	菟野町	40,201												
	朝日町	11,269												
	川越町	15,504												
	鈴鹿市	192,456												
	亀山市	49,784												
計	836,004	24,114	24	0.114	4	0	24	34,834	1.06	22,922	23	36,348	1.00	
2 中南勢	津市	273,590												
	松阪市	159,073												
	多気町	14,297												
	明和町	22,006												
	大台町	8,730												
	大紀町	7,972												
	計	485,668	14,009	14	0.009	5	0	14	34,691	1.06	13,316	14	34,691	1.05
3 伊勢志摩	玉城町	15,442												
	度会町	7,813												
	南伊勢町	10,837												
	伊勢市	124,307												
	鳥羽市	17,362												
	志摩市	45,811												
	計	221,572	6,391	6	0.391	3	0	6	36,929	1.00	6,075	7	31,653	1.15
4 伊賀	伊賀市	84,023												
	名張市	76,584												
	計	160,607	4,633	4	0.633	2	1	5	32,121	1.15	4,404	5	32,121	1.13
5 東紀州	尾鷲市	15,966												
	紀北町	14,251												
	熊野市	15,508												
	御浜町	8,072												
	紀宝町	10,450												
	計	64,247	1,853	1	0.853	1	1	2	32,124	1.15	1,762	2	32,124	1.13
計	1,768,098	51	49			2	51	36,929	1.15		51	36,348	1.15	
								32,121	↑最大較差			31,653	↑最大較差	
議員一人当たり人口								34,669		除数		36,471		
同上の1/2の人口								17,334						

※ 人口推計値: 国立社会保障・人口問題研究所『日本の地域別将来推計人口』(平成30年(2018)年推計)

※ 現行の公職選挙法では選挙区として成立しない区域を含みます。

○ 令和2年（2020年）

区域：5 定数：45

区域 〔三重県 都市計画 基本方針〕	市町	人口(人)	ヘアー式最大剰余法								アダムズ方式						
			配当基数	整数	小数		順位	加算	人口割 実定数	人口/定数	一票の較差 対最大値	人口/除数	人口割 実定数	人口/定数	一票の較差 対最大値		
					小数	順位											
1 北勢	桑名市	139,565															
	木曾岬町	6,001															
	いなべ市	45,383															
	東員町	24,727															
	四日市市	311,114															
	菰野町	40,201															
	朝日町	11,269															
	川越町	15,504															
	鈴鹿市	192,456															
	亀山市	49,784															
計		836,004	21.277	21	0.277	4	0	21	39,810	1.02	20,466	21	39,810	1.02			
2 中南勢	津市	273,590															
	松阪市	159,073															
	多気町	14,297															
	明和町	22,006															
	大台町	8,730															
	大紀町	7,972															
計		485,668	12.361	12	0.361	3	0	12	40,472	1.00	11,890	12	40,472	1.00			
3 伊勢志摩	玉城町	15,442															
	度会町	7,813															
	南伊勢町	10,837															
	伊勢市	124,307															
	鳥羽市	17,362															
	志摩市	45,811															
	計		221,572	5.639	5	0.639	1	1	6	36,929	1.10	5,424	6	36,929	1.10		
4 伊賀	伊賀市	84,023															
	名張市	76,584															
	計		160,607	4.088	4	0.088	5	0	4	40,152	1.01	3,932	4	40,152	1.01		
5 東紀州	尾鷲市	15,966															
	紀北町	14,251															
	熊野市	15,508															
	御浜町	8,072															
	紀宝町	10,450															
計		64,247	1.635	1	0.635	2	1	2	32,124	1.26	1,573	2	32,124	1.26			
計		1,768,098	45	43			2	45	40,472	1.26		45	40,472	1.26			
			議員一人当たり人口 39,291							32,124	↑最大較差	除数 40,848					
			同上の1/2の人口 19,646										32,124	↑最大較差			

※ 人口推計値：国立社会保障・人口問題研究所『日本の地域別将来推計人口』（平成30年（2018）年推計）

※ 現行の公職選挙法では選挙区として成立しない区域を含みます。

○ 令和2年(2020年)

区域: 9 定数: 51

区域 (三重県 地域機関 所管区域)	区域	人口(人)	ヘアー式最大剰余法							アダムズ方式					
			配当基数	整数	小数	順位	加算	人口割 実定数	人口/定数	一票の較差 対最大値	人口/除数	人口割 実定数	人口/定数	一票の較差 対最大値	
1 桑名地域	桑名市	139,565													
	木曽岬町	6,001													
	いなべ市	45,383													
	東員町	24,727													
	計	215,676	6.221	6	0.221	9	0	6	35,946	1.06	5.677	6	35,946	1.05	
2 四日市地域	四日市市	311,114													
	菰野町	40,201													
	朝日町	11,269													
	川越町	15,504													
計	378,088	10.906	10	0.906	3	1	11	34,372	1.11	9.952	10	37,809	1.00		
3 鈴鹿地域	鈴鹿市	192,456													
	亀山市	49,784													
計	242,240	6.987	6	0.987	1	1	7	34,606	1.11	6.376	7	34,606	1.09		
4 津地域	津市	273,590	7.892	7	0.892	4	1	8	34,199	1.12	7.201	8	34,199	1.11	
5 松阪地域	松阪市	159,073													
	多気町	14,297													
	明和町	22,006													
	大台町	8,730													
計	204,106	5.887	5	0.887	5	1	6	34,018	1.12	5.372	6	34,018	1.11		
6 南勢志摩地域	大紀町	7,972													
	玉城町	15,442													
	度会町	7,813													
	南伊勢町	10,837													
	伊勢市	124,307													
	鳥羽市	17,362													
	志摩市	45,811													
計	229,544	6.621	6	0.621	8	0	6	38,257	1.00	6.042	7	32,792	1.15		
7 伊賀地域	伊賀市	84,023													
	名張市	76,584													
計	160,607	4.633	4	0.633	7	1	5	32,121	1.19	4.227	5	32,121	1.18		
8 紀北地域	尾鷲市	15,966													
	紀北町	14,251													
計	30,217	0.872	0	0.872	6	1	1	30,217	1.27	0.795	1	30,217	1.25		
9 紀南地域	熊野市	15,508													
	御浜町	8,072													
	紀宝町	10,450													
計	34,030	0.982	0	0.982	2	1	1	34,030	1.12	0.896	1	34,030	1.11		
計	1,768,098	51	44			7	51	38,257	1.27		51	37,809	1.25		
									30,217	↑最大較差			30,217	↑最大較差	
議員一人当たり人口									34,669		除数		37,991		
同上の1/2の人口									17,334						

※ 人口推計値: 国立社会保障・人口問題研究所『日本の地域別将来推計人口』(平成30年(2018)年推計)

※ 現行の公職選挙法では選挙区として成立しない区域を含みます。

○ 令和2年(2020年)

区域: 9 定数: 45

区域 〔三重県 地域機関 所管区域〕	区域	人口(人)	ヘアー式最大剰余法							アダムズ方式				
			配当基数	整数	小数	順位	加算	人口割 実定数	人口/定数	一票の較差 対最大値	人口/除数	人口割 実定数	人口/定数	一票の較差 対最大値
1 桑名地域	桑名市	139,565												
	木曾岬町	6,001												
	いなべ市	45,383												
	東員町	24,727												
	計	215,676	5.489	5	0.489	6	0	5	43,135	1.00	5.002	6	35,946	1.17
2 四日市地域	四日市市	311,114												
	菰野町	40,201												
	朝日町	11,269												
	川越町	15,504												
計	378,088	9.623	9	0.623	5	1	10	37,809	1.14	8.768	9	42,010	1.00	
3 鈴鹿地域	鈴鹿市	192,456												
	亀山市	49,784												
計	242,240	6.165	6	0.165	8	0	6	40,373	1.07	5.618	6	40,373	1.04	
4 津地域	津市	273,590	6.963	6	0.963	1	1	7	39,084	1.10	6.345	7	39,084	1.07
5 松阪地域	松阪市	159,073												
	多気町	14,297												
	明和町	22,006												
	大台町	8,730												
計	204,106	5.195	5	0.195	7	0	5	40,821	1.06	4.733	5	40,821	1.03	
6 南勢志摩地域	大紀町	7,972												
	玉城町	15,442												
	度会町	7,813												
	南伊勢町	10,837												
	伊勢市	124,307												
	鳥羽市	17,362												
志摩市	45,811													
計	229,544	5.842	5	0.842	3	1	6	38,257	1.13	5.323	6	38,257	1.10	
7 伊賀地域	伊賀市	84,023												
	名張市	76,584												
計	160,607	4.088	4	0.088	9	0	4	40,152	1.07	3.725	4	40,152	1.05	
8 紀北地域	尾鷲市	15,966												
	紀北町	14,251												
計	30,217	0.769	0	0.769	4	1	1	30,217	1.43	0.701	1	30,217	1.39	
9 紀南地域	熊野市	15,508												
	御浜町	8,072												
	紀宝町	10,450												
計	34,030	0.866	0	0.866	2	1	1	34,030	1.27	0.789	1	34,030	1.23	
計	1,768,098	45	40			5	45	43,135	1.43		45	42,010	1.39	
								30,217	↑最大較差			30,217	↑最大較差	
								議員一人当たり人口 39,291				除数 43,120		
								同上の1/2の人口 19,646						

※ 人口推計値: 国立社会保障・人口問題研究所『日本の地域別将来推計人口』(平成30年(2018)年推計)

※ 現行の公職選挙法では選挙区として成立しない区域を含みます。

○ 令和7年(2025年)

区域: 5 定数: 51

区域 〔三重県 都市計画 基本方針〕	市町	人口(人)	ヘアー式最大剰余法							アダムズ方式					
			配当基数	整数	小数	順位	加算	人口割 実定数	人口/定数	一票の較差 対最大値	人口/除数	人口割 実定数	人口/定数	一票の較差 対最大値	
1 北勢	桑名市	137,803													
	木曾岬町	5,585													
	いなべ市	44,717													
	東員町	23,888													
	四日市市	308,479													
	菰野町	39,879													
	朝日町	11,812													
	川越町	16,017													
	鈴鹿市	186,932													
	亀山市	48,937													
計		824,049	24.579	24	0.579	3	1	25	32,962	1.15	23.109	24	34,335	1.01	
2 中南勢	津市	265,561													
	松阪市	153,412													
	多気町	13,639													
	明和町	21,289													
	大台町	7,916													
	大紀町	7,018													
	計		468,835	13.984	13	0.984	1	1	14	33,488	1.13	13.147	14	33,488	1.04
3 伊勢志摩	玉城町	15,338													
	度会町	7,313													
	南伊勢町	9,060													
	伊勢市	120,019													
	鳥羽市	15,364													
	志摩市	41,277													
	計		208,371	6.215	6	0.215	5	0	6	34,729	1.09	5.843	6	34,729	1.00
4 伊賀	伊賀市	77,416													
	名張市	73,582													
	計		150,998	4.504	4	0.504	4	0	4	37,750	1.00	4.234	5	30,200	1.15
5 東紀州	尾鷲市	14,011													
	紀北町	12,782													
	熊野市	13,704													
	御浜町	7,393													
	紀宝町	9,677													
	計		57,567	1.717	1	0.717	2	1	2	28,784	1.31	1.614	2	28,784	1.21
計		1,709,820	51	48			3	51	37,750	1.31		51	34,729	1.21	
									28,784	↑最大較差			28,784	↑最大較差	
議員一人当たり人口									33,526		除数		35,660		
同上の1/2の人口									16,763						

※ 人口推計値: 国立社会保障・人口問題研究所『日本の地域別将来推計人口』(平成30年(2018)年推計)

※ 現行の公職選挙法では選挙区として成立しない区域を含みます。

○ 令和7年(2025年)

区域: 5 定数: 49

区域 〔三重県 都市計画 基本方針〕	市町	人口(人)	ヘアー式最大剰余法							アダムズ方式				
			配当基数	整数	小数	順位	加算	人口割 実定数	人口/定数	一票の較差 対最大値	人口/除数	人口割 実定数	人口/定数	一票の較差 対最大値
1 北勢	桑名市	137,803	23.616	23	0.616	3	1	24	34,335	1.10	22,656	23	35,828	1.01
	木曾岬町	5,585												
	いなべ市	44,717												
	東員町	23,888												
	四日市市	308,479												
	菟野町	39,879												
	朝日町	11,812												
	川越町	16,017												
	鈴鹿市	186,932												
亀山市	48,937													
計	824,049													
2 中南勢	津市	265,561	13.436	13	0.436	4	0	13	36,064	1.05	12,890	13	36,064	1.00
	松阪市	153,412												
	多気町	13,639												
	明和町	21,289												
	大台町	7,916												
	大紀町	7,018												
計	468,835													
3 伊勢志摩	玉城町	15,338	5.971	5	0.971	1	1	6	34,729	1.09	5,729	6	34,729	1.04
	度会町	7,313												
	南伊勢町	9,060												
	伊勢市	120,019												
	鳥羽市	15,364												
	志摩市	41,277												
計	208,371													
4 伊賀	伊賀市	77,416	4.327	4	0.327	5	0	4	37,750	1.00	4,151	5	30,200	1.19
	名張市	73,582												
	計	150,998												
5 東紀州	尾鷲市	14,011	1.650	1	0.650	2	1	2	28,784	1.31	1,583	2	28,784	1.25
	紀北町	12,782												
	熊野市	13,704												
	御浜町	7,393												
	紀宝町	9,677												
計	57,567													
計		1,709,820	49	46			3	49	37,750	1.31		49	36,064	1.25
									28,784	↑最大較差			28,784	↑最大較差
議員一人当たり人口									34,894		除数		36,373	
同上の1/2の人口									17,447					

※ 人口推計値: 国立社会保障・人口問題研究所『日本の地域別将来推計人口』(平成30年(2018)年推計)

※ 現行の公職選挙法では選挙区として成立しない区域を含みます。

○ 令和7年(2025年)

区域: 5 定数: 45

区域 〔三重県 都市計画 基本方針〕	市町	人口(人)	ヘアー式最大剰余法							アダムズ方式					
			配当基数	整数	小数	順位	加算	人口割 実定数	人口/定数	一票の較差 対最大値	人口/除数	人口割 実定数	人口/定数	一票の較差 対最大値	
1 北勢	桑名市	137,803													
	木曾岬町	5,585													
	いなべ市	44,717													
	東員町	23,888													
	四日市市	308,479													
	菰野町	39,879													
	朝日町	11,812													
	川越町	16,017													
	鈴鹿市	186,932													
	亀山市	48,937													
計		824,049	21,688	21	0.688	2	1	22	37,457	1.11	20,511	21	39,240	1.00	
2 中南勢	津市	265,561													
	松阪市	153,412													
	多気町	13,639													
	明和町	21,289													
	大台町	7,916													
	大紀町	7,018													
	計		468,835	12,339	12	0.339	5	0	12	39,070	1.07	11,669	12	39,070	1.00
3 伊勢志摩	玉城町	15,338													
	度会町	7,313													
	南伊勢町	9,060													
	伊勢市	120,019													
	鳥羽市	15,364													
	志摩市	41,277													
	計		208,371	5,484	5	0.484	4	0	5	41,674	1.00	5,186	6	34,729	1.13
4 伊賀	伊賀市	77,416													
	名張市	73,582													
	計		150,998	3,974	3	0.974	1	1	4	37,750	1.10	3,758	4	37,750	1.04
5 東紀州	尾鷲市	14,011													
	紀北町	12,782													
	熊野市	13,704													
	御浜町	7,393													
	紀宝町	9,677													
	計		57,567	1,515	1	0.515	3	1	2	28,784	1.45	1,433	2	28,784	1.36
計		1,709,820	45	42				3	45	41,674	1.45		45	39,240	1.36
									28,784	↑最大較差			28,784	↑最大較差	
議員一人当たり人口									37,996		除数		40,177		
同上の1/2の人口									18,998						

※ 人口推計値: 国立社会保障・人口問題研究所『日本の地域別将来推計人口』(平成30年(2018)年推計)

※ 現行の公職選挙法では選挙区として成立しない区域を含みます。

○ 令和7年(2025年)

区域: 9 定数: 51

区域 〔三重県 地域機関 所管区域〕	区域	人口(人)	ヘアー式最大剰余法							アダムズ方式						
			配当基数	整数	小数	順位	加算	人口割 実定数	人口/定数	一票の較差 対最大値	人口/除数	人口割 実定数	人口/定数	一票の較差 対最大値		
1	桑名地域	桑名市 木曾岬町 いなべ市 東員町 計	137,803 5,585 44,717 23,888 211,993	6,323	6	0.323	7	0	6	35,332	1.02	5,826	6	35,332	1.02	
2	四日市地域	四日市市 菰野町 朝日町 川越町 計	308,479 39,879 11,812 16,017 376,187	11,221	11	0.221	8	0	11	34,199	1.05	10,338	11	34,199	1.05	
3	鈴鹿地域	鈴鹿市 亀山市 計	186,932 48,937 235,869	7,035	7	0.035	9	0	7	33,696	1.07	6,482	7	33,696	1.07	
4	津地域	津市	265,561	7,921	7	0.921	1	1	8	33,195	1.08	7,298	8	33,195	1.08	
5	松阪地域	松阪市 多気町 明和町 大台町 計	153,412 13,639 21,289 7,916 196,256	5,854	5	0.854	3	1	6	32,709	1.10	5,394	6	32,709	1.10	
6	南勢志摩地域	大紀町 玉城町 度会町 南伊勢町 伊勢市 鳥羽市 志摩市 計	7,018 15,338 7,313 9,060 120,019 15,364 41,277 215,389	6,425	6	0.425	6	0	6	35,898	1.00	5,919	6	35,898	1.00	
7	伊賀地域	伊賀市 名張市 計	77,416 73,582 150,998	4,504	4	0.504	5	1	5	30,200	1.19	4,150	5	30,200	1.19	
8	紀北地域	尾鷲市 紀北町 計	14,011 12,782 26,793	0,799	0	0.799	4	1	1	26,793	1.34	0,736	1	26,793	1.34	
9	紀南地域	熊野市 御浜町 紀宝町 計	13,704 7,393 9,677 30,774	0,918	0	0.918	2	1	1	30,774	1.17	0,846	1	30,774	1.17	
計		1,709,820	51	46			5	51	35,898	1.34		51	35,898	1.34		
									26,793	↑最大較差			26,793	↑最大較差		
			議員一人当たり人口		33,526						除数	36,387				
			同上の1/2の人口		16,763											

※ 人口推計値: 国立社会保障・人口問題研究所『日本の地域別将来推計人口』(平成30年(2018)年推計)

※ 現行の公職選挙法では選挙区として成立しない区域を含みます。

○ 令和7年(2025年)

区域: 9 定数: 49

区域 〔三重県 地域機関 所管区域〕	区域	人口(人)	ヘアー式最大剰余法							アダムズ方式				
			配当基数	整数	小数	順位	加算	人口割 実定数	人口/定数	一票の較差 対最大値	人口/除数	人口割 実定数	人口/定数	一票の較差 対最大値
1 桑名地域	桑名市	137,803												
	木曾岬町	5,585												
	いなべ市	44,717												
	東員町	23,888												
	計	211,993	6.075	6	0.075	9	0	6	35,332	1.07	5.602	6	35,332	1.07
2 四日市地域	四日市市	308,479												
	菟野町	39,879												
	朝日町	11,812												
	川越町	16,017												
計	376,187	10.781	10	0.781	2	1	11	34,199	1.11	9.941	10	37,619	1.00	
3 鈴鹿地域	鈴鹿市	186,932												
	亀山市	48,937												
計	235,869	6.760	6	0.760	4	1	7	33,696	1.13	6.233	7	33,696	1.12	
4 津地域	津市	265,561	7.610	7	0.610	6	0	7	37,937	1.00	7.017	8	33,195	1.14
5 松阪地域	松阪市	153,412												
	多気町	13,639												
	明和町	21,289												
	大台町	7,916												
計	196,256	5.624	5	0.624	5	1	6	32,709	1.16	5.186	6	32,709	1.15	
6 南勢志摩地域	大紀町	7,018												
	玉城町	15,338												
	度会町	7,313												
	南伊勢町	9,060												
	伊勢市	120,019												
	鳥羽市	15,364												
志摩市	41,277													
計	215,389	6.173	6	0.173	8	0	6	35,898	1.06	5.692	6	35,898	1.05	
7 伊賀地域	伊賀市	77,416												
	名張市	73,582												
計	150,998	4.327	4	0.327	7	0	4	37,750	1.00	3.990	4	37,750	1.00	
8 紀北地域	尾鷲市	14,011												
	紀北町	12,782												
計	26,793	0.768	0	0.768	3	1	1	26,793	1.42	0.708	1	26,793	1.41	
9 紀南地域	熊野市	13,704												
	御浜町	7,393												
	紀宝町	9,677												
計	30,774	0.882	0	0.882	1	1	1	30,774	1.23	0.813	1	30,774	1.23	
計	1,709,820	49	44			5	49	37,937	1.42		49	37,750	1.41	
									26,793	↑最大較差			26,793	↑最大較差
議員一人当たり人口									34,894		除数		37,843	
同上の1/2の人口									17,447					

※ 人口推計値: 国立社会保障・人口問題研究所『日本の地域別将来推計人口』(平成30年(2018)年推計)

※ 現行の公職選挙法では選挙区として成立しない区域を含みます。

○ 令和7年(2025年)

区域: 9 定数: 45

			ヘアー式最大剰余法								アダムズ方式				
区域 〔三重県 地域機関 所管区域〕	区域	人口(人)	配当基数	整数	小数			人口割 実定数	人口/定数	一票の較差 対最大値	人口/除数	人口割 実定数	人口/定数	一票の較差 対最大値	
					順位	加算									
1	桑名地域	桑名市 木曾岬町 いなべ市 東員町 計	137,803 5,585 44,717 23,888 211,993	5.579	5	0.579	7	0	5	42,399	1.00	5.022	6	35,332	1.18
2	四日市地域	四日市市 菟野町 朝日町 川越町 計	308,479 39,879 11,812 16,017 376,187	9.901	9	0.901	3	1	10	37,619	1.13	8.912	9	41,799	1.00
3	鈴鹿地域	鈴鹿市 亀山市 計	186,932 48,937 235,869	6.208	6	0.208	8	0	6	39,312	1.08	5.588	6	39,312	1.06
4	津地域	津市	265,561	6.989	6	0.989	1	1	7	37,937	1.12	6.292	7	37,937	1.10
5	松阪地域	松阪市 多気町 明和町 大台町 計	153,412 13,639 21,289 7,916 196,256	5.165	5	0.165	9	0	5	39,251	1.08	4.650	5	39,251	1.06
6	南勢志摩地域	大紀町 玉城町 度会町 南伊勢町 伊勢市 鳥羽市 志摩市 計	7,018 15,338 7,313 9,060 120,019 15,364 41,277 215,389	5.669	5	0.669	6	1	6	35,898	1.18	5.103	6	35,898	1.16
7	伊賀地域	伊賀市 名張市 計	77,416 73,582 150,998	3.974	3	0.974	2	1	4	37,750	1.12	3.577	4	37,750	1.11
8	紀北地域	尾鷲市 紀北町 計	14,011 12,782 26,793	0.705	0	0.705	5	1	1	26,793	1.58	0.635	1	26,793	1.56
9	紀南地域	熊野市 御浜町 紀宝町 計	13,704 7,393 9,677 30,774	0.810	0	0.810	4	1	1	30,774	1.38	0.729	1	30,774	1.36
計			1,709,820	45	39			6	45	42,399	1.58		45	41,799	1.56
									26,793	↑最大較差			26,793	↑最大較差	
			議員一人当たり人口 37,996								除数 42,209				
			同上の1/2の人口 18,998												

※ 人口推計値: 国立社会保障・人口問題研究所『日本の地域別将来推計人口』(平成30年(2018)年推計)

※ 現行の公職選挙法では選挙区として成立しない区域を含みます。

○ 令和12年(2030年)

区域: 5 定数: 51

区域 三重県 都市計画 基本方針	市町	人口(人)	ヘアー式最大剰余法						アダムズ方式					
			配当基数	整数	小数	順位	加算	人口割 実定数	人口/定数	一票の較差 対最大値	人口/除数	人口割 実定数	人口/定数	一票の較差 対最大値
1 北勢	桑名市	135,318	25.019	25	0.019	5	0	25	32,280	1.09	23.331	24	33,625	1.00
	木曾岬町	5,139												
	いなべ市	43,855												
	東員町	22,829												
	四日市市	303,910												
	菰野町	39,402												
	朝日町	12,167												
	川越町	16,354												
	鈴鹿市	180,224												
	亀山市	47,807												
計	807,005													
2 中南勢	津市	256,703	13.974	13	0.974	1	1	14	32,196	1.09	13.031	14	32,196	1.04
	松阪市	147,347												
	多気町	12,923												
	明和町	20,519												
	大台町	7,125												
	大紀町	6,124												
	計	450,741												
3 伊勢志摩	玉城町	15,142	6.053	6	0.053	4	0	6	32,540	1.08	5.644	6	32,540	1.03
	度会町	6,795												
	南伊勢町	7,476												
	伊勢市	115,438												
	鳥羽市	13,492												
	志摩市	36,894												
	計	195,237												
4 伊賀	伊賀市	70,883	4.365	4	0.365	3	0	4	35,203	1.00	4.071	5	28,162	1.19
	名張市	69,929												
	計	140,812												
5 東紀州	尾鷲市	12,154	1.589	1	0.589	2	1	2	25,628	1.37	1.482	2	25,628	1.31
	紀北町	11,398												
	熊野市	12,029												
	御浜町	6,762												
	紀宝町	8,912												
	計	51,255												
計	1,645,050	51	49			2	51	35,203	1.37		51	33,625	1.31	
									25,628	↑最大較差			25,628	↑最大較差
議員一人当たり人口									32,256		除数		34,590	
同上の1/2の人口									16,128					

※ 人口推計値: 国立社会保障・人口問題研究所『日本の地域別将来推計人口』(平成30年(2018)年推計)

※ 現行の公職選挙法では選挙区として成立しない区域を含みます。

○ 令和12年(2030年)

区域: 5 定数: 47

区域 〔三重県 都市計画 基本方針〕	市町	人口(人)	ヘアー式最大剰余法							アダムズ方式				
			配当基数	整数	小数	順位	加算	人口割 実定数	人口/定数	一票の較差 対最大値	人口/除数	人口割 実定数	人口/定数	一票の較差 対最大値
1 北勢	桑名市	135,318	23.057	23	0.057	4	0	23	35,087	1.46	21,804	22	36,682	1.00
	木曾岬町	5,139												
	いなべ市	43,855												
	東員町	22,829												
	四日市市	303,910												
	菟野町	39,402												
	朝日町	12,167												
	川越町	16,354												
	鈴鹿市	180,224												
	亀山市	47,807												
計	807,005													
2 中南勢	津市	256,703	12.878	12	0.878	1	1	13	34,672	1.48	12,179	13	34,672	1.06
	松阪市	147,347												
	多気町	12,923												
	明和町	20,519												
	大台町	7,125												
	大紀町	6,124												
	計	450,741												
3 伊勢志摩	玉城町	15,142	5.578	5	0.578	2	1	6	32,540	1.58	5,275	6	32,540	1.13
	度会町	6,795												
	南伊勢町	7,476												
	伊勢市	115,438												
	鳥羽市	13,492												
	志摩市	36,894												
	計	195,237												
4 伊賀	伊賀市	70,883	4.023	4	0.023	5	0	4	35,203	1.46	3,805	4	35,203	1.04
	名張市	69,929												
	計	140,812												
5 東紀州	尾鷲市	12,154	1.464	1	0.464	3	0	1	51,255	1.00	1,385	2	25,628	1.43
	紀北町	11,398												
	熊野市	12,029												
	御浜町	6,762												
	紀宝町	8,912												
	計	51,255												
計	1,645,050	47	45			2	47	51,255	1.58		47	36,682	1.43	
									32,540	↑最大較差			25,628	↑最大較差
議員一人当たり人口									35,001		除数		37,011	
同上の1/2の人口									17,501					

※ 人口推計値: 国立社会保障・人口問題研究所『日本の地域別将来推計人口』(平成30年(2018)年推計)

※ 現行の公職選挙法では選挙区として成立しない区域を含みます。

○ 令和12年(2030年)

区域: 5 定数: 45

			ヘアー式最大剰余法							アダムズ方式				
区域 三重県 都市計画 基本方針	市町	人口(人)	配当基数	整数	小数	順位	加算	人口割 実定数	人口/定数	一票の較差 対最大値	人口/除数	人口割 実定数	人口/定数	一票の較差 対最大値
1 北勢	桑名市	135,318	22.075	22	0.075	5	0	22	36,682	1.06	20,901	21	38,429	1.00
	木曾岬町	5,139												
	いなべ市	43,855												
	東員町	22,829												
	四日市市	303,910												
	菰野町	39,402												
	朝日町	12,167												
	川越町	16,354												
	鈴鹿市	180,224												
	亀山市	47,807												
計	807,005													
2 中南勢	津市	256,703	12.330	12	0.330	4	0	12	37,562	1.04	11,674	12	37,562	1.02
	松阪市	147,347												
	多気町	12,923												
	明和町	20,519												
	大台町	7,125												
	大紀町	6,124												
	計	450,741												
3 伊勢志摩	玉城町	15,142	5.341	5	0.341	3	0	5	39,047	1.00	5,057	6	32,540	1.18
	度会町	6,795												
	南伊勢町	7,476												
	伊勢市	115,438												
	鳥羽市	13,492												
	志摩市	36,894												
	計	195,237												
4 伊賀	伊賀市	70,883	3.852	3	0.852	1	1	4	35,203	1.11	3,647	4	35,203	1.09
	名張市	69,929												
	計	140,812												
5 東紀州	尾鷲市	12,154	1.402	1	0.402	2	1	2	25,628	1.52	1,327	2	25,628	1.50
	紀北町	11,398												
	熊野市	12,029												
	御浜町	6,762												
	紀宝町	8,912												
	計	51,255												
計	1,645,050	45	43			2	45	39,047	1.52		45	38,429	1.50	
									25,628	↑最大較差			25,628	↑最大較差
議員一人当たり人口									36,557		除数		38,611	
同上の1/2の人口									18,278					

※ 人口推計値: 国立社会保障・人口問題研究所『日本の地域別将来推計人口』(平成30年(2018)年推計)

※ 現行の公職選挙法では選挙区として成立しない区域を含みます。

○ 令和12年(2030年)

区域: 9 定数: 51

区域 〔三重県 地域機関 所管区域〕	区域	人口(人)	ヘアー式最大剰余法							アダムズ方式				
			配当基数	整数	小数	順位	加算	人口割 実定数	人口/定数	一票の較差 対最大値	人口/除数	人口割 実定数	人口/定数	一票の較差 対最大値
1 桑名地域	桑名市	135,318	6.422	6	0.422	6	0	6	34,524	1.02	5,930	6	34,524	1.00
	木曾岬町	5,139												
	いなべ市	43,855												
	東員町	22,829												
	計	207,141												
2 四日市地域	四日市市	303,910	11.528	11	0.528	5	1	12	30,986	1.14	10,645	11	33,803	1.02
	菟野町	39,402												
	朝日町	12,167												
	川越町	16,354												
	計	371,833												
3 鈴鹿地域	鈴鹿市	180,224	7.069	7	0.069	9	0	7	32,576	1.08	6,528	7	32,576	1.06
	亀山市	47,807												
	計	228,031												
4 津地域	津市	256,703	7.958	7	0.958	1	1	8	32,088	1.10	7,349	8	32,088	1.08
5 松阪地域	松阪市	147,347	5.826	5	0.826	3	1	6	31,319	1.12	5,379	6	31,319	1.10
	多気町	12,923												
	明和町	20,519												
	大台町	7,125												
	計	187,914												
6 南勢志摩地域	大紀町	6,124	6.243	6	0.243	8	0	6	33,560	1.05	5,764	6	33,560	1.03
	玉城町	15,142												
	度会町	6,795												
	南伊勢町	7,476												
	伊勢市	115,438												
	鳥羽市	13,492												
	志摩市	36,894												
	計	201,361												
7 伊賀地域	伊賀市	70,883	4.365	4	0.365	7	0	4	35,203	1.00	4,031	5	28,162	1.23
	名張市	69,929												
	計	140,812												
8 紀北地域	尾鷲市	12,154	0.730	0	0.730	4	1	1	23,552	1.49	0.674	1	23,552	1.47
	紀北町	11,398												
	計	23,552												
9 紀南地域	熊野市	12,029	0.859	0	0.859	2	1	1	27,703	1.27	0.793	1	27,703	1.25
	御浜町	6,762												
	紀宝町	8,912												
	計	27,703												
計		1,645,050	51	46			5	51	35,203	1.49		51	34,524	1.47
									23,552	↑最大較差			23,552	↑最大較差
議員一人当たり人口									32,256		除数		34,932	
同上の1/2の人口									16,128					

※ 人口推計値: 国立社会保障・人口問題研究所『日本の地域別将来推計人口』(平成30年(2018)年推計)

※ 現行の公職選挙法では選挙区として成立しない区域を含みます。

○ 令和12年(2030年)

区域: 9 定数: 45

区域 〔三重県 地域機関 所管区域〕	区域	人口(人)	ヘアー式最大剰余法							アダムズ方式				
			配当基数	整数	小数	順位	加算	人口割 実定数	人口/定数	一票の較差 対最大値	人口/除数	人口割 実定数	人口/定数	一票の較差 対最大値
1 桑名地域	桑名市	135,318	5.666	5	0.666	3	1	6	34,524	1.17	5.112	6	34,524	1.17
	木曾岬町	5,139												
	いなべ市	43,855												
	東員町	22,829												
	計	207,141												
2 四日市地域	四日市市	303,910	10.171	10	0.171	7	0	10	37,183	1.08	9.176	10	37,183	1.08
	菟野町	39,402												
	朝日町	12,167												
	川越町	16,354												
	計	371,833												
3 鈴鹿地域	鈴鹿市	180,224	6.238	6	0.238	6	0	6	38,005	1.06	5.627	6	38,005	1.06
	亀山市	47,807												
	計	228,031												
4 津地域	津市	256,703	7.022	7	0.022	9	0	7	36,672	1.10	6.335	7	36,672	1.10
5 松阪地域	松阪市	147,347	5.140	5	0.140	8	0	5	37,583	1.07	4.637	5	37,583	1.07
	多気町	12,923												
	明和町	20,519												
	大台町	7,125												
	計	187,914												
6 南勢志摩地域	大紀町	6,124	5.508	5	0.508	5	0	5	40,272	1.00	4.969	5	40,272	1.00
	玉城町	15,142												
	度会町	6,795												
	南伊勢町	7,476												
	伊勢市	115,438												
	鳥羽市	13,492												
	志摩市	36,894												
	計	201,361												
7 伊賀地域	伊賀市	70,883	3.852	3	0.852	1	1	4	35,203	1.14	3.475	4	35,203	1.14
	名張市	69,929												
	計	140,812												
8 紀北地域	尾鷲市	12,154	0.644	0	0.644	4	1	1	23,552	1.71	0.581	1	23,552	1.71
	紀北町	11,398												
	計	23,552												
9 紀南地域	熊野市	12,029	0.758	0	0.758	2	1	1	27,703	1.45	0.684	1	27,703	1.45
	御浜町	6,762												
	紀宝町	8,912												
	計	27,703												
計		1,645,050	45	41			4	45	40,272	1.71		45	40,272	1.71
									23,552	↑最大較差			23,552	↑最大較差
議員一人当たり人口									36,557		除数		40,521	
同上の1/2の人口									18,278					

※ 人口推計値: 国立社会保障・人口問題研究所『日本の地域別将来推計人口』(平成30年(2018)年推計)

※ 現行の公職選挙法では選挙区として成立しない区域を含みます。

○ 令和17年(2035年)

区域: 5 定数: 51

	区域 三重県 都市計画 基本方針	市町	人口(人)	ヘアー式最大剰余法						アダムズ方式					
				配当基数	整数	小数	順位	加算	人口割 実定数	人口/定数	一票の較差 対最大値	人口/除数	人口割 実定数	人口/定数	一票の較差 対最大値
1	北勢	桑名市 木曾岬町 いなべ市 東員町 四日市市 菰野町 朝日町 川越町 鈴鹿市 亀山市 計	132,270 4,667 42,915 21,568 297,914 38,810 12,477 16,547 172,659 46,476 786,303												
				25.447	25	0.447	4	0	25	31,452	1.03	24,013	25	31,452	1.03
2	中南勢	津市 松阪市 多気町 明和町 大台町 大紀町 計	247,259 140,955 12,217 19,661 6,375 5,278 431,745												
				13.973	13	0.973	1	1	14	30,839	1.06	13,185	14	30,839	1.06
3	伊勢志摩	玉城町 度会町 南伊勢町 伊勢市 鳥羽市 志摩市 計	14,887 6,285 6,087 110,650 11,763 32,674 182,346												
				5.901	5	0.901	2	1	6	30,391	1.07	5,569	6	30,391	1.07
4	伊賀	伊賀市 名張市 計	64,504 65,699 130,203												
				4.214	4	0.214	5	0	4	32,551	1.00	3,976	4	32,551	1.00
5	東紀州	尾鷲市 紀北町 熊野市 御浜町 紀宝町 計	10,420 10,094 10,441 6,165 8,150 45,270												
				1.465	1	0.465	3	1	2	22,635	1.44	1,382	2	22,635	1.44
	計		1,575,867	51	48			3	51	32,551	1.44		51	32,551	1.44
									22,635	↑最大較差			22,635	↑最大較差	
議員一人当たり人口									30,899		除数		32,745		
同上の1/2の人口									15,450						

※ 人口推計値: 国立社会保障・人口問題研究所『日本の地域別将来推計人口』(平成30年(2018)年推計)

※ 現行の公職選挙法では選挙区として成立しない区域を含みます。

○ 令和17年（2035年）

区域：5 定数：45

区域 三重県 都市計画 基本方針	市町	人口(人)	ヘアー式最大剰余法							アダムズ方式							
			配当基数	整数	小数	順位	加算	人口割 実定数	人口/定数	一票の較差 対最大値	人口/除数	人口割 実定数	人口/定数	一票の較差 対最大値			
1 北勢	桑名市	135,318															
	木曾岬町	5,139															
	いなべ市	43,855															
	東員町	22,829															
	四日市市	303,910															
	菰野町	39,402															
	朝日町	12,167															
	川越町	16,354															
	鈴鹿市	180,224															
	亀山市	47,807															
計		807,005	22,075	22	0.075	5	0	22	36,682	1.06	20,901	21	38,429	1.00			
2 中南勢	津市	256,703															
	松阪市	147,347															
	多気町	12,923															
	明和町	20,519															
	大台町	7,125															
	大紀町	6,124															
	計		450,741	12,330	12	0.330	4	0	12	37,562	1.04	11,674	12	37,562	1.02		
3 伊勢志摩	玉城町	15,142															
	度会町	6,795															
	南伊勢町	7,476															
	伊勢市	115,438															
	鳥羽市	13,492															
	志摩市	36,894															
	計		195,237	5,341	5	0.341	3	0	5	39,047	1.00	5,057	6	32,540	1.18		
4 伊賀	伊賀市	70,883															
	名張市	69,929															
	計	140,812	3,852	3	0.852	1	1	4	35,203	1.11	3,647	4	35,203	1.09			
5 東紀州	尾鷲市	12,154															
	紀北町	11,398															
	熊野市	12,029															
	御浜町	6,762															
	紀宝町	8,912															
	計		51,255	1,402	1	0.402	2	1	2	25,628	1.52	1,327	2	25,628	1.50		
計		1,645,050	45	43			2	45	39,047	1.52		45	38,429	1.50			
									25,628	↑最大較差			25,628	↑最大較差			
									議員一人当たり人口 36,557			除数 38,611					
									同上の1/2の人口 18,278								

※ 人口推計値：国立社会保障・人口問題研究所『日本の地域別将来推計人口』（平成30年（2018）年推計）

※ 現行の公職選挙法では選挙区として成立しない区域を含みます。

○ 令和 17 年（2035 年）

区域：9 定数：51

区域 〔三重県 地域機関 所管区域〕	区域	人口(人)	ヘアー式最大剰余法							アダムズ方式				
			配当基数	整数	小数	順位	加算	人口割 実定数	人口/定数	一票の較差 対最大値	人口/除数	人口割 実定数	人口/定数	一票の較差 対最大値
1 桑名地域	桑名市	132,270												
	木曽岬町	4,667												
	いなべ市	42,915												
	東員町	21,568												
	計	201,420	6.519	6	0.519	5	0	6	33,570	1.00	6.006	7	28,774	1.16
2 四日市地域	四日市市	297,914												
	菰野町	38,810												
	朝日町	12,477												
	川越町	16,547												
計	365,748	11.837	11	0.837	1	1	12	30,479	1.10	10,907	11	33,250	1.00	
3 鈴鹿地域	鈴鹿市	172,659												
	亀山市	46,476												
計	219,135	7.092	7	0.092	7	0	7	31,305	1.07	6,535	7	31,305	1.06	
4 津地域	津市	247,259	8.002	8	0.002	9	0	8	30,907	1.09	7,373	8	30,907	1.08
5 松阪地域	松阪市	140,955												
	多気町	12,217												
	明和町	19,661												
	大台町	6,375												
計	179,208	5.800	5	0.800	3	1	6	29,868	1.12	5,344	6	29,868	1.11	
6 南勢志摩地域	大紀町	5,278												
	玉城町	14,887												
	度会町	6,285												
	南伊勢町	6,087												
	伊勢市	110,650												
	鳥羽市	11,763												
志摩市	32,674													
計	187,624	6.072	6	0.072	8	0	6	31,271	1.07	5,595	6	31,271	1.06	
7 伊賀地域	伊賀市	64,504												
	名張市	65,699												
計	130,203	4.214	4	0.214	6	0	4	32,551	1.03	3,883	4	32,551	1.02	
8 紀北地域	尾鷲市	10,420												
	紀北町	10,094												
計	20,514	0.664	0	0.664	4	1	1	20,514	1.64	0.612	1	20,514	1.62	
9 紀南地域	熊野市	10,441												
	御浜町	6,165												
	紀宝町	8,150												
計	24,756	0.801	0	0.801	2	1	1	24,756	1.36	0.738	1	24,756	1.34	
計		1,575,867	51	47			4	51	33,570	1.64		51	33,250	1.62
									20,514	↑最大較差			20,514	↑最大較差
議員一人当たり人口									30,899		除数		33,535	
同上の1/2の人口									15,450					

※ 人口推計値：国立社会保障・人口問題研究所『日本の地域別将来推計人口』（平成30年（2018）年推計）

※ 現行の公職選挙法では選挙区として成立しない区域を含みます。

○ 令和17年(2035年)

区域: 9 定数: 45

区域 〔三重県 地域機関 所管区域〕	区域	人口(人)	ヘアー式最大剰余法							アダムズ方式					
			配当基数	整数	小数	順位	加算	人口割 実定数	人口/定数	一票の較差 対最大値	人口/除数	人口割 実定数	人口/定数	一票の較差 対最大値	
1	桑名地域	桑名市 木曾岬町 いなべ市 東員町 計	132,270 4,667 42,915 21,568 201,420	5.752	5	0.752	1	1	6	33,570	1.12	5.178	6	33,570	1.12
2	四日市地域	四日市市 菟野町 朝日町 川越町 計	297,914 38,810 12,477 16,547 365,748	10.444	10	0.444	5	0	10	36,575	1.03	9.402	10	36,575	1.03
3	鈴鹿地域	鈴鹿市 亀山市 計	172,659 46,476 219,135	6.258	6	0.258	7	0	6	36,523	1.03	5.633	6	36,523	1.03
4	津地域	津市	247,259	7.061	7	0.061	9	0	7	35,323	1.06	6.356	7	35,323	1.06
5	松阪地域	松阪市 多気町 明和町 大台町 計	140,955 12,217 19,661 6,375 179,208	5.117	5	0.117	8	0	5	35,842	1.05	4.607	5	35,842	1.05
6	南勢志摩地域	大紀町 玉城町 度会町 南伊勢町 伊勢市 鳥羽市 志摩市 計	5,278 14,887 6,285 6,087 110,650 11,763 32,674 187,624	5.358	5	0.358	6	0	5	37,525	1.00	4.823	5	37,525	1.00
7	伊賀地域	伊賀市 名張市 計	64,504 65,699 130,203	3.718	3	0.718	2	1	4	32,551	1.15	3.347	4	32,551	1.15
8	紀北地域	尾鷲市 紀北町 計	10,420 10,094 20,514	0.586	0	0.586	4	1	1	20,514	1.83	0.527	1	20,514	1.83
9	紀南地域	熊野市 御浜町 紀宝町 計	10,441 6,165 8,150 24,756	0.707	0	0.707	3	1	1	24,756	1.52	0.636	1	24,756	1.52
計			1,575,867	45	41			4	45	37,525	1.83		45	37,525	1.83
										20,514	↑最大較差			20,514	↑最大較差
				議員一人当たり人口		35,019						除数	38,900		
				同上の1/2の人口		17,510									

※ 人口推計値: 国立社会保障・人口問題研究所『日本の地域別将来推計人口』(平成30年(2018)年推計)

※ 現行の公職選挙法では選挙区として成立しない区域を含みます。

○ 令和 22 年（2040 年）

区域：5 定数：51

区域 〔三重県 都市計画 基本方針〕	市町	人口(人)	ヘアー式最大剰余法							アダムズ方式							
			配当基数	整数	小数	順位	加算	人口割 実定数	人口/定数	一票の較差 対最大値	人口/除数	人口割 実定数	人口/定数	一票の較差 対最大値			
1 北勢	桑名市	128,826															
	木曾岬町	4,203															
	いなべ市	41,832															
	東員町	20,209															
	四日市市	290,933															
	菟野町	38,073															
	朝日町	12,783															
	川越町	16,624															
	鈴鹿市	164,586															
	亀山市	44,919															
計	762,988	25.879	25	0.879	2	1	26	29,346	1.35	24.272	25	30,520	1.00				
2 中南勢	津市	237,408															
	松阪市	134,215															
	多気町	11,474															
	明和町	18,708															
	大台町	5,642															
	大紀町	4,501															
	計	411,948	13.972	13	0.972	1	1	14	29,425	1.35	13.105	14	29,425	1.04			
3 伊勢志摩	玉城町	14,558															
	度会町	5,759															
	南伊勢町	4,904															
	伊勢市	105,649															
	鳥羽市	10,114															
	志摩市	28,644															
	計	169,628	5.753	5	0.753	3	1	6	28,271	1.40	5.396	6	28,271	1.08			
4 伊賀	伊賀市	58,270															
	名張市	61,166															
	計	119,436	4.051	4	0.051	5	0	4	29,859	1.33	3.799	4	29,859	1.02			
5 東紀州	尾鷲市	8,863															
	紀北町	8,884															
	熊野市	8,968															
	御浜町	5,561															
	紀宝町	7,359															
	計	39,635	1.344	1	0.344	4	0	1	39,635	1.00	1.261	2	19,818	1.54			
計	1,503,635	51	48			3	51	39,635	1.40		51	30,520	1.54				
									28,271	↑最大較差			19,818	↑最大較差			
議員一人当たり人口									29,483		除数		31,435				
同上の1/2の人口									14,742								

※ 人口推計値：国立社会保障・人口問題研究所『日本の地域別将来推計人口』（平成30年（2018）年推計）

※ 現行の公職選挙法では選挙区として成立しない区域を含みます。

○ 令和 22 年（2040 年）

区域：5 定数：45

			ヘアー式最大剰余法							アダムズ方式					
区域 〔三重県 都市計画 基本方針〕	市町	人口(人)	配当基数	整数	小数		順位	加算	人口割 実定数	人口/定数	一票の較差 対最大値	人口/除数	人口割 実定数	人口/定数	一票の較差 対最大値
					小数	順位									
1 北勢	桑名市	128,826	22.834	22	0.834	1	1	23	33,173	1.19	21,385	22	34,681	1.00	
	木曾岬町	4,203													
	いなべ市	41,832													
	東員町	20,209													
	四日市市	290,933													
	菟野町	38,073													
	朝日町	12,783													
	川越町	16,624													
	鈴鹿市	164,586													
	亀山市	44,919													
計	762,988														
2 中南勢	津市	237,408	12.329	12	0.329	3	0	12	34,329	1.15	11,546	12	34,329	1.01	
	松阪市	134,215													
	多気町	11,474													
	明和町	18,708													
	大台町	5,642													
	大紀町	4,501													
	計	411,948													
3 伊勢志摩	玉城町	14,558	5.077	5	0.077	5	0	5	33,926	1.17	4,754	5	33,926	1.02	
	度会町	5,759													
	南伊勢町	4,904													
	伊勢市	105,649													
	鳥羽市	10,114													
	志摩市	28,644													
	計	169,628													
4 伊賀	伊賀市	58,270	3.574	3	0.574	2	1	4	29,859	1.33	3,348	4	29,859	1.16	
	名張市	61,166													
	計	119,436													
5 東紀州	尾鷲市	8,863	1.186	1	0.186	4	0	1	39,635	1.00	1,111	2	19,818	1.75	
	紀北町	8,884													
	熊野市	8,968													
	御浜町	5,561													
	紀宝町	7,359													
	計	39,635													
計	1,503,635	45	43			2	45	39,635	1.33		45	34,681	1.75		
									29,859	↑最大較差			19,818	↑最大較差	
議員一人当たり人口									33,414		除数		35,679		
同上の1/2の人口									16,707						

※ 人口推計値：国立社会保障・人口問題研究所『日本の地域別将来推計人口』（平成30年（2018）年推計）

※ 現行の公職選挙法では選挙区として成立しない区域を含みます。

○ 令和 22 年 (2040 年)

区域： 5 定数： 43

	区域 〔三重県 都市計画 基本方針〕	市町	人口(人)	ヘアー式最大剰余法							アダムズ方式							
				配当基数	整数	小数		順位	加算	人口割 実定数	人口/定数	一票の較差 対最大値	人口/除数	人口割 実定数	人口/定数	一票の較差 対最大値		
						小数	順位											
1	北勢	桑名市 木曾岬町 いなべ市 東員町 四日市市 菰野町 朝日町 川越町 鈴鹿市 亀山市 計	128,826 4,203 41,832 20,209 290,933 38,073 12,783 16,624 164,586 44,919 762,988															
				21.819	21	0.819	2	1	22	34,681	1.15	20,152	21	36,333	1.03			
2	中南勢	津市 松阪市 多気町 明和町 大台町 大紀町 計	237,408 134,215 11,474 18,708 5,642 4,501 411,948															
				11.781	11	0.781	3	1	12	34,329	1.16	10,880	11	37,450	1.00			
3	伊勢志摩	玉城町 度会町 南伊勢町 伊勢市 鳥羽市 志摩市 計	14,558 5,759 4,904 105,649 10,114 28,644 169,628															
				4.851	4	0.851	1	1	5	33,926	1.17	4,480	5	33,926	1.10			
4	伊賀	伊賀市 名張市 計	58,270 61,166 119,436															
				3.416	3	0.416	4	0	3	39,812	1.00	3,155	4	29,859	1.25			
5	東紀州	尾鷲市 紀北町 熊野市 御浜町 紀宝町 計	8,863 8,884 8,968 5,561 7,359 39,635															
				1.133	1	0.133	5	0	1	39,635	1.00	1,047	2	19,818	1.89			
	計		1,503,635	43	40			3	43	39,812	1.17		43	37,450	1.89			
										33,926	↑最大較差			19,818	↑最大較差			
										議員一人当たり人口 34,968		除数 37,862						
										同上の1/2の人口 17,484								

※ 人口推計値：国立社会保障・人口問題研究所『日本の地域別将来推計人口』（平成30年(2018)年推計）

※ 現行の公職選挙法では選挙区として成立しない区域を含みます。

○ 令和22年(2040年)

区域: 9 定数: 51

区域 〔三重県 地域機関 所管区域〕	区域	人口(人)	ヘアー式最大剰余法							アダムズ方式						
			配当基数	整数	小数	順位	加算	人口割 実定数	人口/定数	一票の較差 対最大値	人口/除数	人口割 実定数	人口/定数	一票の較差 対最大値		
1 桑名地域	桑名市	128,826														
	木曾岬町	4,203														
	いなべ市	41,832														
	東員町	20,209														
	計	195,070	6.616	6	0.616	4	1	7	27,867	1.07	5.997	6	32,512	1.00		
2 四日市地域	四日市市	290,933														
	菰野町	38,073														
	朝日町	12,783														
	川越町	16,624														
	計	358,413	12.157	12	0.157	6	0	12	29,868	1.00	11.018	12	29,868	1.09		
3 鈴鹿地域	鈴鹿市	164,586														
	亀山市	44,919														
	計	209,505	7.106	7	0.106	7	0	7	29,929	1.00	6.441	7	29,929	1.09		
4 津地域	津市	237,408	8.052	8	0.052	8	0	8	29,676	1.01	7.298	8	29,676	1.10		
5 松阪地域	松阪市	134,215														
	多気町	11,474														
	明和町	18,708														
	大台町	5,642														
	計	170,039	5.767	5	0.767	2	1	6	28,340	1.06	5.227	6	28,340	1.15		
6 南勢志摩地域	大紀町	4,501														
	玉城町	14,558														
	度会町	5,759														
	南伊勢町	4,904														
	伊勢市	105,649														
	鳥羽市	10,114														
	志摩市	28,644														
計	174,129	5.906	5	0.906	1	1	6	29,022	1.03	5.353	6	29,022	1.12			
7 伊賀地域	伊賀市	58,270														
	名張市	61,166														
	計	119,436	4.051	4	0.051	9	0	4	29,859	1.00	3.672	4	29,859	1.09		
8 紀北地域	尾鷲市	8,863														
	紀北町	8,884														
	計	17,747	0.602	0	0.602	5	0	0	-	-	0.546	1	17,747	1.83		
9 紀南地域	熊野市	8,968														
	御浜町	5,561														
	紀宝町	7,359														
	計	21,888	0.742	0	0.742	3	1	1	21,888	1.37	0.673	1	21,888	1.49		
計		1,503,635	51	47			4	51	29,929	1.37		51	32,512	1.83		
									21,888	↑最大較差			17,747	↑最大較差		
			議員一人当たり人口		29,483						除数	32,529				
			同上の1/2の人口		14,742											

※ 人口推計値: 国立社会保障・人口問題研究所『日本の地域別将来推計人口』(平成30年(2018)年推計)

※ 現行の公職選挙法では選挙区として成立しない区域を含みます。

○ 令和22年(2040年)

区域: 9 定数: 45

区域 〔三重県 地域機関 所管区域〕	区域	人口(人)	ヘアー式最大剰余法							アダムズ方式					
			配当基数	整数	小数	順位	加算	人口割 実定数	人口/定数	一票の較差 対最大値	人口/除数	人口割 実定数	人口/定数	一票の較差 対最大値	
1 桑名地域	桑名市	128,826													
	木曾岬町	4,203													
	いなべ市	41,832													
	東員町	20,209													
	計	195,070	5.838	5	0.838	1	1	6	32,512	1.07	5.284	6	32,512	1.10	
2 四日市地域	四日市市	290,933													
	菟野町	38,073													
	朝日町	12,783													
	川越町	16,624													
	計	358,413	10.726	10	0.726	2	1	11	32,583	1.07	9.708	10	35,841	1.00	
3 鈴鹿地域	鈴鹿市	164,586													
	亀山市	44,919													
	計	209,505	6.270	6	0.270	6	0	6	34,918	1.00	5.675	6	34,918	1.03	
4 津地域	津市	237,408	7.105	7	0.105	8	0	7	33,915	1.03	6.430	7	33,915	1.06	
5 松阪地域	松阪市	134,215													
	多気町	11,474													
	明和町	18,708													
	大台町	5,642													
	計	170,039	5.089	5	0.089	9	0	5	34,008	1.03	4.606	5	34,008	1.05	
6 南勢志摩地域	大紀町	4,501													
	玉城町	14,558													
	度会町	5,759													
	南伊勢町	4,904													
	伊勢市	105,649													
	鳥羽市	10,114													
	志摩市	28,644													
計	174,129	5.211	5	0.211	7	0	5	34,826	1.00	4.716	5	34,826	1.03		
7 伊賀地域	伊賀市	58,270													
	名張市	61,166													
	計	119,436	3.574	3	0.574	4	1	4	29,859	1.17	3.235	4	29,859	1.20	
8 紀北地域	尾鷲市	8,863													
	紀北町	8,884													
	計	17,747	0.531	0	0.531	5	0	0	-	-	0.481	1	17,747	2.02	
9 紀南地域	熊野市	8,968													
	御浜町	5,561													
	紀宝町	7,359													
	計	21,888	0.655	0	0.655	3	1	1	21,888	1.60	0.593	1	21,888	1.64	
計	1,503,635	45	41			4	45	34,918	1.60		45	35,841	2.02		
								21,888	↑最大較差			17,747	↑最大較差		
			議員一人当たり人口		33,414				除数		36,920				
			同上の1/2の人口		16,707										

※ 人口推計値: 国立社会保障・人口問題研究所『日本の地域別将来推計人口』(平成30年(2018)年推計)

※ 現行の公職選挙法では選挙区として成立しない区域を含みます。

○ 令和22年(2040年)

区域: 9 定数: 43

区域 〔三重県 地域機関 所管区域〕	区域	人口(人)	ヘアー式最大剰余法							アダムズ方式					
			配当基数	整数	小数	順位	加算	人口割 実定数	人口/定数	一票の較差 対最大値	人口/除数	人口割 実定数	人口/定数	一票の較差 対最大値	
1 桑名地域	桑名市	128,826													
	木曾岬町	4,203													
	いなべ市	41,832													
	東員町	20,209													
	計	195,070	5,578	5	0.578	6	1	6	32,512	1.22	4,915	5	39,014	1.01	
2 四日市地域	四日市市	290,933													
	菟野町	38,073													
	朝日町	12,783													
	川越町	16,624													
	計	358,413	10,250	10	0.250	9	0	10	35,841	1.11	9,031	10	35,841	1.10	
3 鈴鹿地域	鈴鹿市	164,586													
	亀山市	44,919													
	計	209,505	5,991	5	0.991	1	1	6	34,918	1.14	5,279	6	34,918	1.13	
4 津地域	津市	237,408	6,789	6	0.789	4	1	7	33,915	1.17	5,982	6	39,568	1.00	
5 松阪地域	松阪市	134,215													
	多気町	11,474													
	明和町	18,708													
	大台町	5,642													
	計	170,039	4,863	4	0.863	3	1	5	34,008	1.17	4,285	5	34,008	1.16	
6 南勢志摩地域	大紀町	4,501													
	玉城町	14,558													
	度会町	5,759													
	南伊勢町	4,904													
	伊勢市	105,649													
	鳥羽市	10,114													
	志摩市	28,644													
	計	174,129	4,980	4	0.980	2	1	5	34,826	1.14	4,388	5	34,826	1.14	
7 伊賀地域	伊賀市	58,270													
	名張市	61,166													
	計	119,436	3,416	3	0.416	8	0	3	39,812	1.00	3,010	4	29,859	1.33	
8 紀北地域	尾鷲市	8,863													
	紀北町	8,884													
	計	17,747	0,508	0	0.508	7	0	0	-	-	0,447	1	17,747	2.23	
9 紀南地域	熊野市	8,968													
	御浜町	5,561													
	紀宝町	7,359													
	計	21,888	0,626	0	0.626	5	1	1	21,888	1.82	0,552	1	21,888	1.81	
計		1,503,635	43	37			6	43	39,812	1.82		43	39,568	2.23	
									21,888	↑最大較差			17,747	↑最大較差	
									議員一人当たり人口 34,968			除数 39,685			
									同上の1/2の人口 17,484						

※ 人口推計値: 国立社会保障・人口問題研究所『日本の地域別将来推計人口』(平成30年(2018)年推計)

※ 現行の公職選挙法では選挙区として成立しない区域を含みます。

○ 令和27年(2045年)

区域: 5 定数: 51

			ヘアー式最大剰余法							アダムズ方式				
区域 〔三重県 都市計画 基本方針〕	市町	人口(人)	配当基数	整数	小数		加算	人口割 実定数	人口/定数	一票の較差 対最大値	人口/除数	人口割 実定数	人口/定数	一票の較差 対最大値
					順位									
1 北勢	桑名市	125,058												
	木曾岬町	3,753												
	いなべ市	40,629												
	東員町	18,916												
	四日市市	283,410												
	菟野町	37,208												
	朝日町	13,039												
	川越町	16,588												
	鈴鹿市	156,407												
	亀山市	43,256												
計	738,264	26.315	26	0.315	4	0	26	28,395	1.21	24,984	25	29,531	1.00	
2 中南勢	津市	227,357												
	松阪市	127,382												
	多気町	10,716												
	明和町	17,685												
	大台町	4,939												
	大紀町	3,796												
計	391,875	13.968	13	0.968	1	1	14	27,991	1.23	13,262	14	27,991	1.05	
3 伊勢志摩	玉城町	14,148												
	度会町	5,236												
	南伊勢町	3,892												
	伊勢市	100,547												
	鳥羽市	8,572												
	志摩市	24,848												
計	157,243	5.605	5	0.605	3	1	6	26,207	1.32	5,321	6	26,207	1.13	
4 伊賀	伊賀市	52,258												
	名張市	56,667												
計	108,925	3.883	3	0.883	2	1	4	27,231	1.27	3,686	4	27,231	1.08	
5 東紀州	尾鷲市	7,496												
	紀北町	7,783												
	熊野市	7,652												
	御浜町	4,964												
	紀宝町	6,602												
計	34,497	1.230	1	0.230	5	0	1	34,497	1.00	1,167	2	17,249	1.71	
計	1,430,804	51	48			3	51	34,497	1.32		51	29,531	1.71	
									26,207	↑最大較差			17,249	↑最大較差
議員一人当たり人口									28,055		除数		29,549	
同上の1/2の人口									14,027					

※ 人口推計値: 国立社会保障・人口問題研究所『日本の地域別将来推計人口』(平成30年(2018)年推計)

※ 現行の公職選挙法では選挙区として成立しない区域を含みます。

○ 令和27年(2045年)

区域: 5 定数: 45

区域 三重県 都市計画 基本方針	市町	人口(人)	ヘアー式最大剰余法							アダムズ方式							
			配当基数	整数	小数	順位	加算	人口割 実定数	人口/定数	一票の較差 対最大値	人口/除数	人口割 実定数	人口/定数	一票の較差 対最大値			
1 北勢	桑名市	125,058															
	木曾岬町	3,753															
	いなべ市	40,629															
	東員町	18,916															
	四日市市	283,410															
	菟野町	37,208															
	朝日町	13,039															
	川越町	16,588															
	鈴鹿市	156,407															
	亀山市	43,256															
計		738,264	23,219	23	0.219	4	0	23	32,098	1.07	21,704	22	33,557	1.00			
2 中南勢	津市	227,357															
	松阪市	127,382															
	多気町	10,716															
	明和町	17,685															
	大台町	4,939															
	大紀町	3,796															
	計		391,875	12,325	12	0.325	3	0	12	32,656	1.06	11,521	12	32,656	1.03		
3 伊勢志摩	玉城町	14,148															
	度会町	5,236															
	南伊勢町	3,892															
	伊勢市	100,547															
	鳥羽市	8,572															
	志摩市	24,848															
	計		157,243	4,945	4	0.945	1	1	5	31,449	1.10	4,623	5	31,449	1.07		
4 伊賀	伊賀市	52,258															
	名張市	56,667															
	計	108,925	3,426	3	0.426	2	1	4	27,231	1.27	3,202	4	27,231	1.23			
5 東紀州	尾鷲市	7,496															
	紀北町	7,783															
	熊野市	7,652															
	御浜町	4,964															
	紀宝町	6,602															
	計		34,497	1,085	1	0.085	5	0	1	34,497	1.00	1,014	2	17,249	1.95		
計		1,430,804	45	43			2	45	34,497	1.27		45	33,557	1.95			
									27,231	↑最大較差			17,249	↑最大較差			
									議員一人当たり人口 31,796			除数 34,014					
									同上の1/2の人口 15,898								

※ 人口推計値: 国立社会保障・人口問題研究所『日本の地域別将来推計人口』(平成30年(2018)年推計)

※ 現行の公職選挙法では選挙区として成立しない区域を含みます。

○ 令和27年(2045年)

区域：5 定数：41

区域 〔三重県 都市計画 基本方針〕	市町	人口(人)	ヘアー式最大剰余法							アダムズ方式							
			配当基数	整数	小数	順位	加算	人口割 実定数	人口/定数	一票の較差 対最大値	人口/除数	人口割 実定数	人口/定数	一票の較差 対最大値			
1 北勢	桑名市	125,058															
	木曾岬町	3,753															
	いなべ市	40,629															
	東員町	18,916															
	四日市市	283,410															
	菟野町	37,208															
	朝日町	13,039															
	川越町	16,588															
	鈴鹿市	156,407															
	亀山市	43,256															
計	738,264	21.155	21	0.155	4	0	21	35,155	1.03	20.160	21	35,155	1.03				
2 中南勢	津市	227,357															
	松阪市	127,382															
	多気町	10,716															
	明和町	17,685															
	大台町	4,939															
	大紀町	3,796															
	計	391,875	11.229	11	0.229	3	0	11	35,625	1.02	10.701	11	35,625	1.02			
3 伊勢志摩	玉城町	14,148															
	度会町	5,236															
	南伊勢町	3,892															
	伊勢市	100,547															
	鳥羽市	8,572															
	志摩市	24,848															
	計	157,243	4.506	4	0.506	2	1	5	31,449	1.15	4.294	5	31,449	1.15			
4 伊賀	伊賀市	52,258															
	名張市	56,667															
	計	108,925	3.121	3	0.121	5	0	3	36,308	1.00	2.974	3	36,308	1.00			
5 東紀州	尾鷲市	7,496															
	紀北町	7,783															
	熊野市	7,652															
	御浜町	4,964															
	紀宝町	6,602															
	計	34,497	0.989	0	0.989	1	1	1	34,497	1.05	0.942	1	34,497	1.05			
計	1,430,804	41	39			2	41	36,308	1.15		41	36,308	1.15				
									31,449	↑最大較差			31,449	↑最大較差			
議員一人当たり人口									34,898		除数		36,620				
同上の1/2の人口									17,449								

※ 人口推計値：国立社会保障・人口問題研究所『日本の地域別将来推計人口』（平成30年(2018)年推計）

※ 現行の公職選挙法では選挙区として成立しない区域を含みます。

○ 令和27年(2045年)

区域: 9 定数: 51

区域 〔三重県 地域機関 所管区域〕	区域	人口(人)	ヘアー式最大剰余法							アダムズ方式				
			配当基数	整数	小数	順位	加算	人口割 実定数	人口/定数	一票の較差 対最大値	人口/除数	人口割 実定数	人口/定数	一票の較差 対最大値
1 桑名地域	桑名市	125,058	6.714	6	0.714	4	1	7	26,908	1.08	5,970	6	31,393	1.00
	木曽岬町	3,753												
	いなべ市	40,629												
	東員町	18,916												
	計	188,356												
2 四日市地域	四日市市	283,410	12.484	12	0.484	7	0	12	29,187	1.00	11,100	12	29,187	1.08
	菟野町	37,208												
	朝日町	13,039												
	川越町	16,588												
	計	350,245												
3 鈴鹿地域	鈴鹿市	156,407	7.117	7	0.117	8	0	7	28,523	1.02	6,328	7	28,523	1.10
	亀山市	43,256												
	計	199,663												
4 津地域	津市	227,357	8.104	8	0.104	9	0	8	28,420	1.03	7,206	8	28,420	1.10
5 松阪地域	松阪市	127,382	5.729	5	0.729	3	1	6	26,787	1.09	5,094	6	26,787	1.17
	多気町	10,716												
	明和町	17,685												
	大台町	4,939												
	計	160,722												
6 南勢志摩地域	大紀町	3,796	5.740	5	0.740	2	1	6	26,840	1.09	5,104	6	26,840	1.17
	玉城町	14,148												
	度会町	5,236												
	南伊勢町	3,892												
	伊勢市	100,547												
	鳥羽市	8,572												
	志摩市	24,848												
	計	161,039												
7 伊賀地域	伊賀市	52,258	3.883	3	0.883	1	1	4	27,231	1.07	3,452	4	27,231	1.15
	名張市	56,667												
	計	108,925												
8 紀北地域	尾鷲市	7,496	0.545	0	0.545	6	0	0	-	-	0.484	1	15,279	2.05
	紀北町	7,783												
	計	15,279												
9 紀南地域	熊野市	7,652	0.685	0	0.685	5	1	1	19,218	1.52	0.609	1	19,218	1.63
	御浜町	4,964												
	紀宝町	6,602												
	計	19,218												
計		1,430,804	51	46			5	51	29,187	1.52		51	31,393	2.05
									19,218	↑最大較差			15,279	↑最大較差
議員一人当たり人口									28,055		除数		31,553	
同上の1/2の人口									14,027					

※ 人口推計値: 国立社会保障・人口問題研究所『日本の地域別将来推計人口』(平成30年(2018)年推計)

※ 現行の公職選挙法では選挙区として成立しない区域を含みます。

○ 令和 27 年（2045 年）

区域：9 定数：45

区域 〔三重県 地域機関 所管区域〕	区域	人口(人)	ヘアー式最大剰余法							アダムズ方式					
			配当基数	整数	小数	順位	加算	人口割 実定数	人口/定数	一票の較差 対最大値	人口/除数	人口割 実定数	人口/定数	一票の較差 対最大値	
1 桑名地域	桑名市	125,058													
	木曾岬町	3,753													
	いなべ市	40,629													
	東員町	18,916													
	計	188,356	5.924	5	0.924	1	1	6	31,393	1.16	5,260	6	31,393	1.12	
2 四日市地域	四日市市	283,410													
	菟野町	37,208													
	朝日町	13,039													
	川越町	16,588													
計	350,245	11.016	11	0.016	9	0	11	31,840	1.14	9,780	10	35,025	1.00		
3 鈴鹿地域	鈴鹿市	156,407													
	亀山市	43,256													
計	199,663	6.280	6	0.280	5	0	6	33,277	1.09	5,575	6	33,277	1.05		
4 津地域	津市	227,357	7.151	7	0.151	6	0	7	32,480	1.12	6,349	7	32,480	1.08	
5 松阪地域	松阪市	127,382													
	多気町	10,716													
	明和町	17,685													
	大台町	4,939													
計	160,722	5.055	5	0.055	8	0	5	32,144	1.13	4,488	5	32,144	1.09		
6 南勢志摩地域	大紀町	3,796													
	玉城町	14,148													
	度会町	5,236													
	南伊勢町	3,892													
	伊勢市	100,547													
	鳥羽市	8,572													
志摩市	24,848														
計	161,039	5.065	5	0.065	7	0	5	32,208	1.13	4,497	5	32,208	1.09		
7 伊賀地域	伊賀市	52,258													
	名張市	56,667													
計	108,925	3.426	3	0.426	4	0	3	36,308	1.00	3,042	4	27,231	1.29		
8 紀北地域	尾鷲市	7,496													
	紀北町	7,783													
計	15,279	0.481	0	0.481	3	1	1	15,279	2.38	0,427	1	15,279	2.29		
9 紀南地域	熊野市	7,652													
	御浜町	4,964													
	紀宝町	6,602													
計	19,218	0.604	0	0.604	2	1	1	19,218	1.89	0,537	1	19,218	1.82		
計	1,430,804	45	42			3	45	36,308	2.38		45	35,025	2.29		
									15,279	↑最大較差			15,279	↑最大較差	
									議員一人当たり人口 31,796		除数 35,812				
									同上の1/2の人口 15,898						

※ 人口推計値：国立社会保障・人口問題研究所『日本の地域別将来推計人口』（平成30年（2018）年推計）

※ 現行の公職選挙法では選挙区として成立しない区域を含みます。

○ 令和27年(2045年)

区域: 9 定数: 41

区域 〔三重県 地域機関 所管区域〕	区域	人口(人)	ヘアー式最大剰余法							アダムズ方式				
			配当基数	整数	小数	順位	加算	人口割 実定数	人口/定数	一票の較差 対最大値	人口/除数	人口割 実定数	人口/定数	一票の較差 対最大値
1 桑名地域	桑名市	125,058												
	木曾岬町	3,753												
	いなべ市	40,629												
	東員町	18,916												
	計	188,356	5.397	5	0.397	7	0	5	37,671	1.01	4.812	5	37,671	1.03
2 四日市地域	四日市市	283,410												
	菟野町	37,208												
	朝日町	13,039												
	川越町	16,588												
計	350,245	10.036	10	0.036	9	0	10	35,025	1.08	8.947	9	38,916	1.00	
3 鈴鹿地域	鈴鹿市	156,407												
	亀山市	43,256												
計	199,663	5.721	5	0.721	1	1	6	33,277	1.14	5.101	6	33,277	1.17	
4 津地域	津市	227,357	6.515	6	0.515	5	0	6	37,893	1.00	5.808	6	37,893	1.03
5 松阪地域	松阪市	127,382												
	多気町	10,716												
	明和町	17,685												
	大台町	4,939												
計	160,722	4.606	4	0.606	3	1	5	32,144	1.18	4.106	5	32,144	1.21	
6 南勢志摩地域	大紀町	3,796												
	玉城町	14,148												
	度会町	5,236												
	南伊勢町	3,892												
	伊勢市	100,547												
	鳥羽市	8,572												
志摩市	24,848													
計	161,039	4.615	4	0.615	2	1	5	32,208	1.18	4.114	5	32,208	1.21	
7 伊賀地域	伊賀市	52,258												
	名張市	56,667												
計	108,925	3.121	3	0.121	8	0	3	36,308	1.04	2.783	3	36,308	1.07	
8 紀北地域	尾鷲市	7,496												
	紀北町	7,783												
計	15,279	0.438	0	0.438	6	0	0	-	-	0.390	1	15,279	2.55	
9 紀南地域	熊野市	7,652												
	御浜町	4,964												
	紀宝町	6,602												
計	19,218	0.551	0	0.551	4	1	1	19,218	1.97	0.491	1	19,218	2.02	
計	1,430,804	41	37			4	41	37,893	1.97		41	38,916	2.55	
									19,218	↑最大較差			15,279	↑最大較差
									議員一人当たり人口 34,898		除数 39,145			
									同上の1/2の人口 17,449					

※ 人口推計値: 国立社会保障・人口問題研究所『日本の地域別将来推計人口』(平成30年(2018)年推計)

※ 現行の公職選挙法では選挙区として成立しない区域を含みます。

