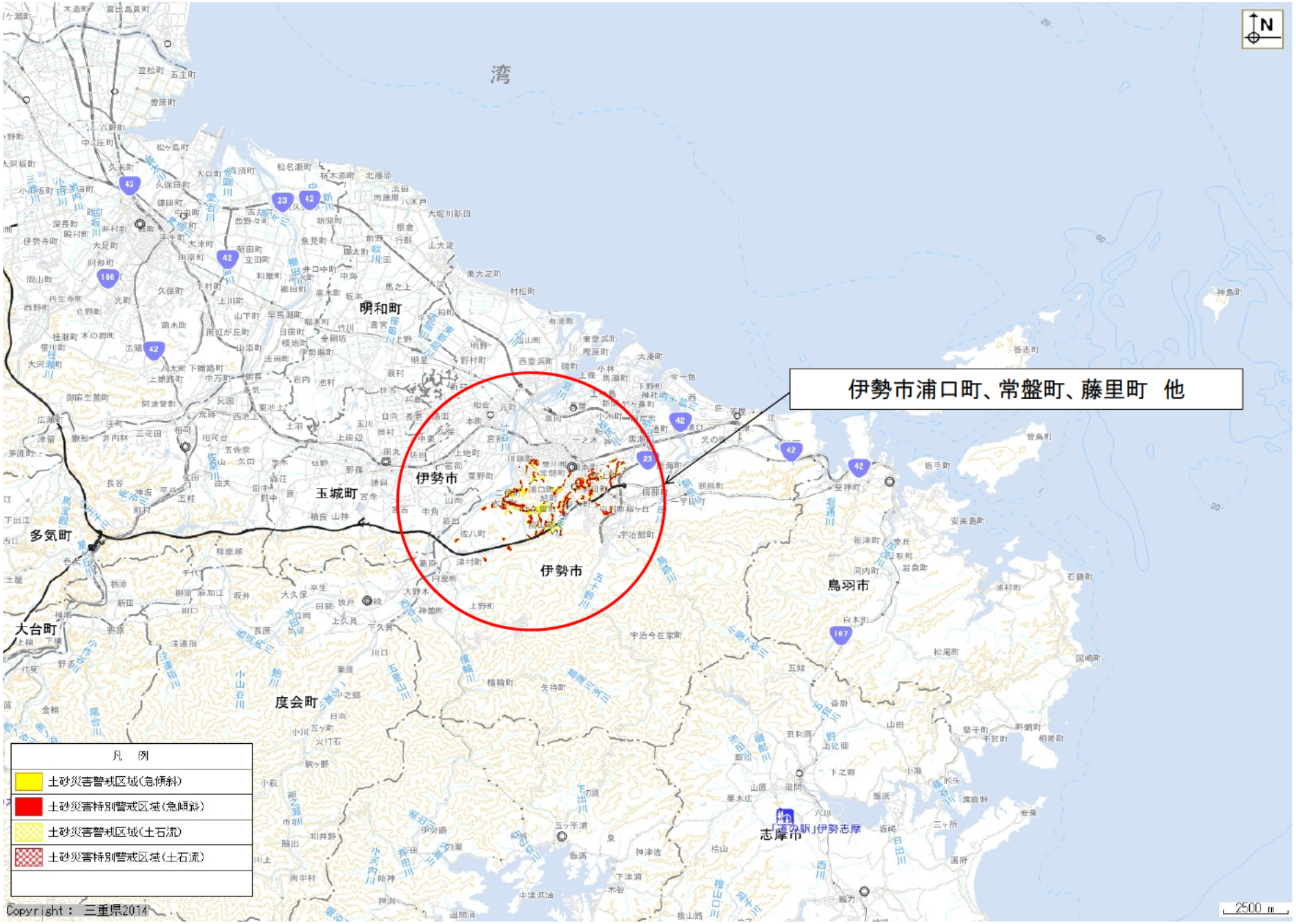

伊勢市浦口町、常盤町、藤里町　他
湾
明和町
伊勢市
玉城町
多気町
大台町
度会町
鳥羽市
志摩市
凡　例
土砂災害警戒区域(急傾斜)
土砂災害特別警戒区域(急傾斜)
土砂災害警戒区域(土石流)
土砂災害特別警戒区域(土石流)
Copyright： 三重県2014
2500 m

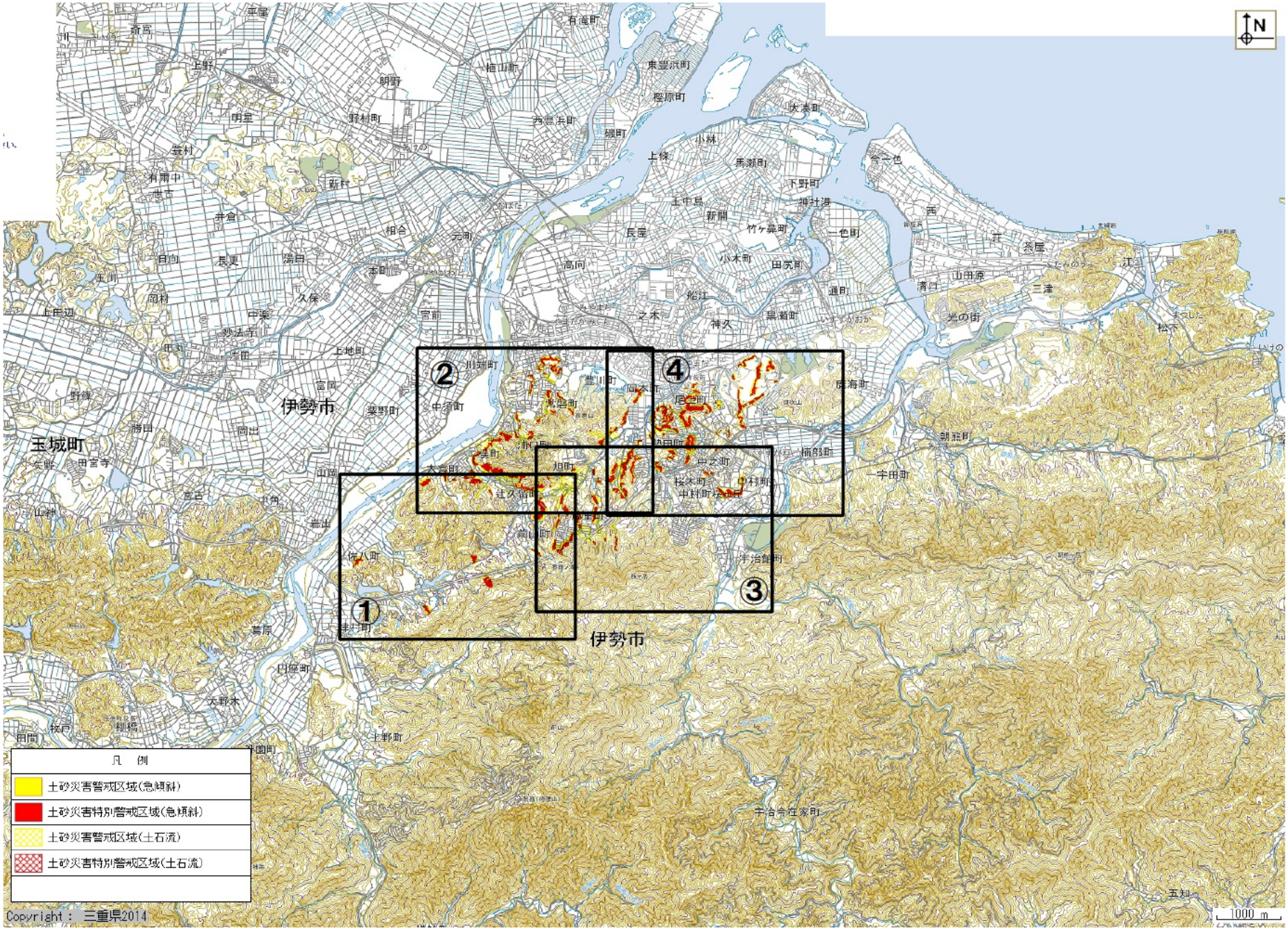
N
伊勢市
玉城町
伊勢市
①
②
③
④
凡　例
土砂災害警戒区域(急傾斜)
土砂災害特別警戒区域(急傾斜)
土砂災害警戒区域(土石流)
土砂災害特別警戒区域(土石流)
Copyright：三重県2014
1000 m

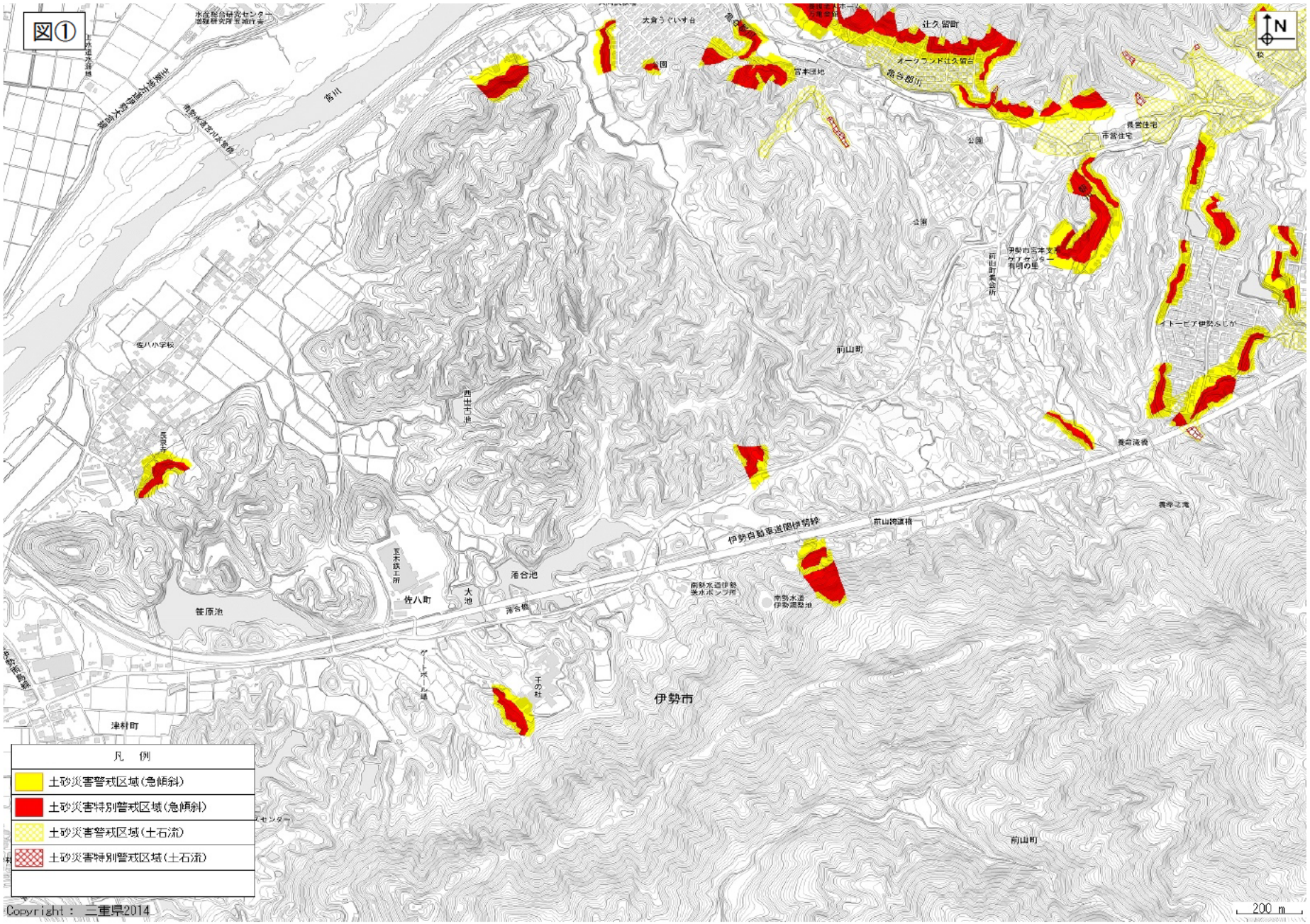
図①
N
辻久留町
オークランド辻久留台
宮本団地
公園
前山町
伊勢市
伊勢自動車道関伊勢線
前山跨道橋
落合池
佐八町
笹原池
津村町
凡　例
土砂災害警戒区域(急傾斜)
土砂災害特別警戒区域(急傾斜)
土砂災害警戒区域(土石流)
土砂災害特別警戒区域(土石流)
Copyright： 三重県2014
200 m

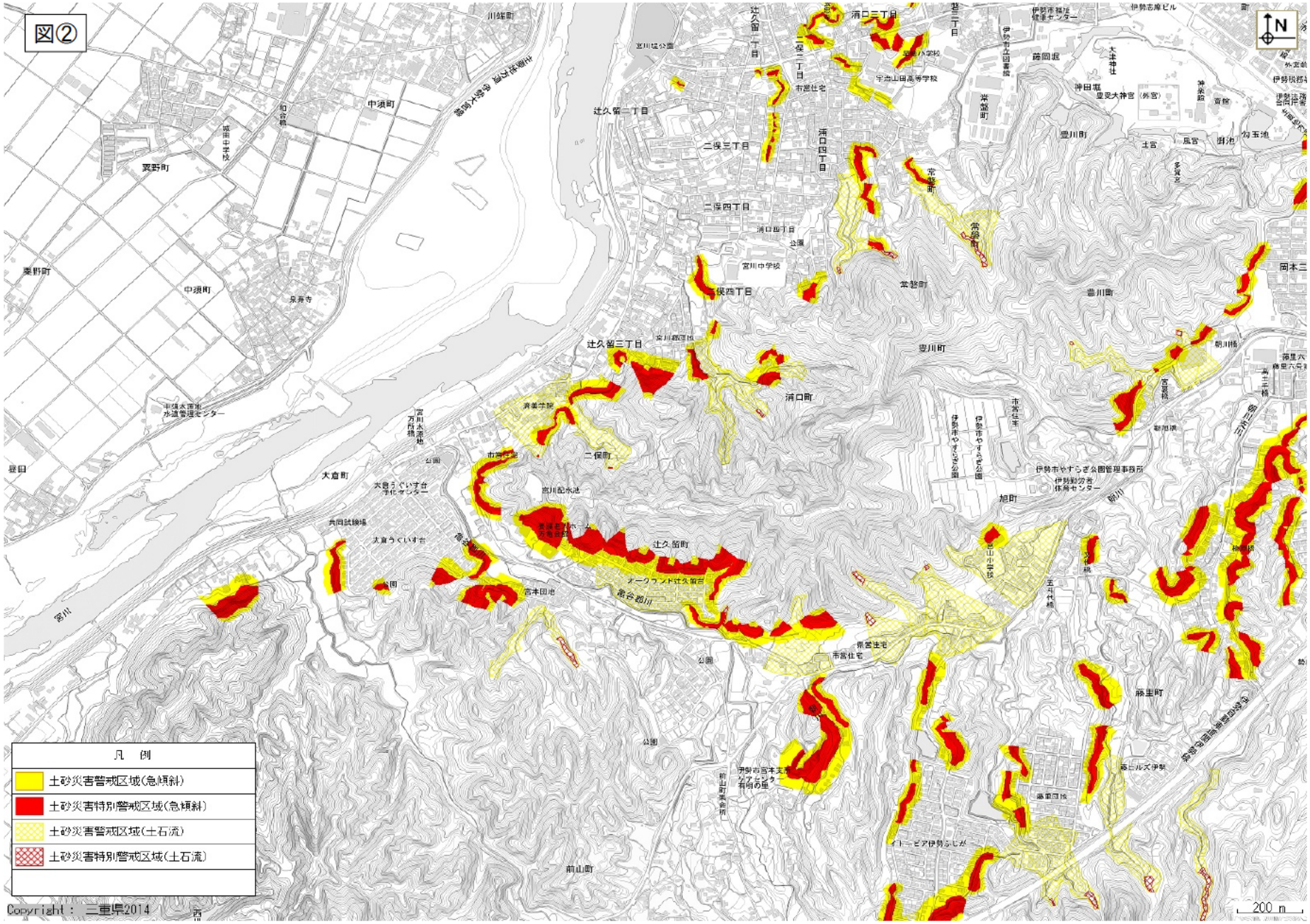
図②
凡　例
土砂災害警戒区域(急傾斜)
土砂災害特別警戒区域(急傾斜)
土砂災害警戒区域(土石流)
土砂災害特別警戒区域(土石流)
Copyright：　三重県2014
200 m

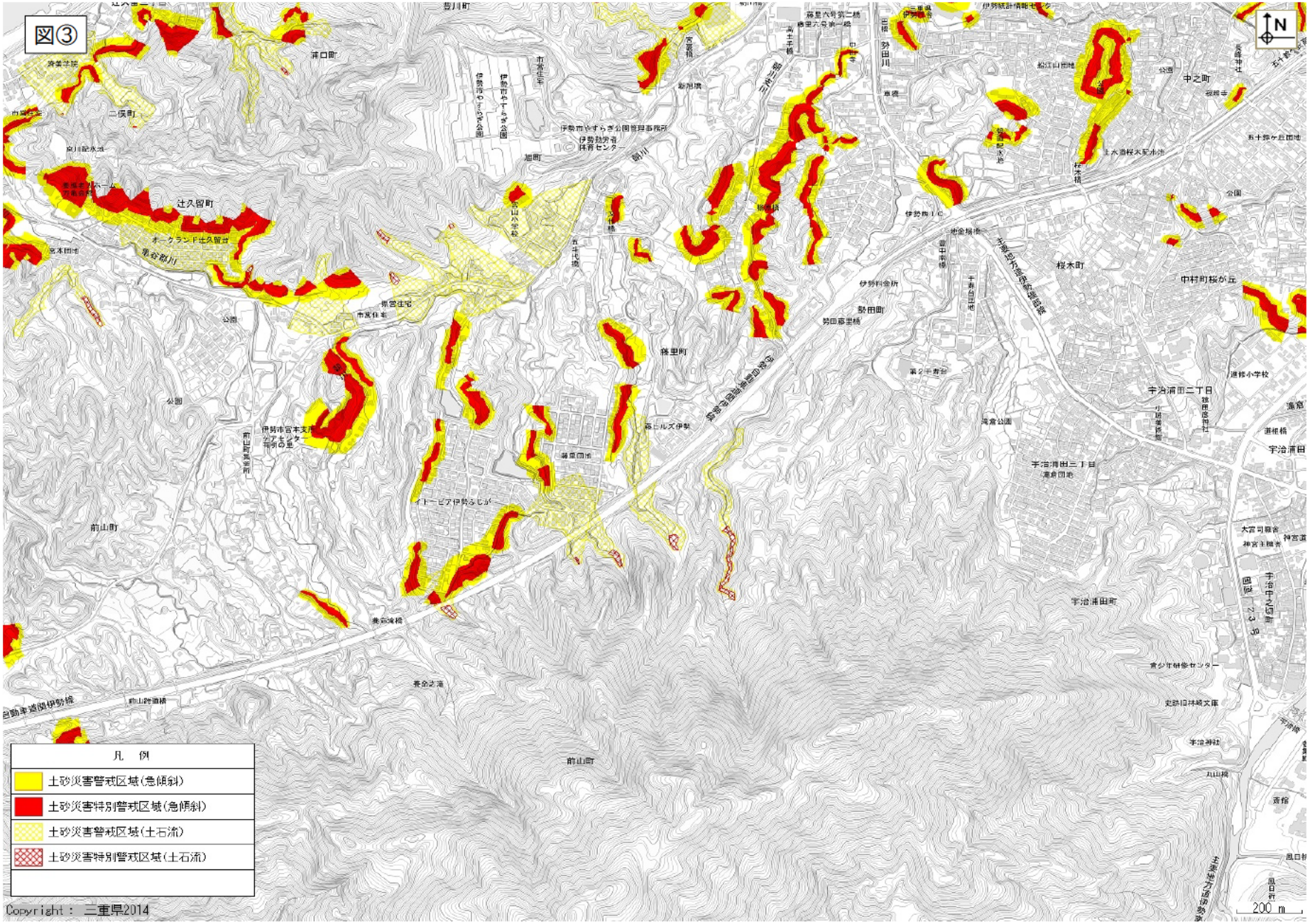
図③
凡　例
土砂災害警戒区域(急傾斜)
土砂災害特別警戒区域(急傾斜)
土砂災害警戒区域(土石流)
土砂災害特別警戒区域(土石流)
Copyright： 三重県2014
N
200 m

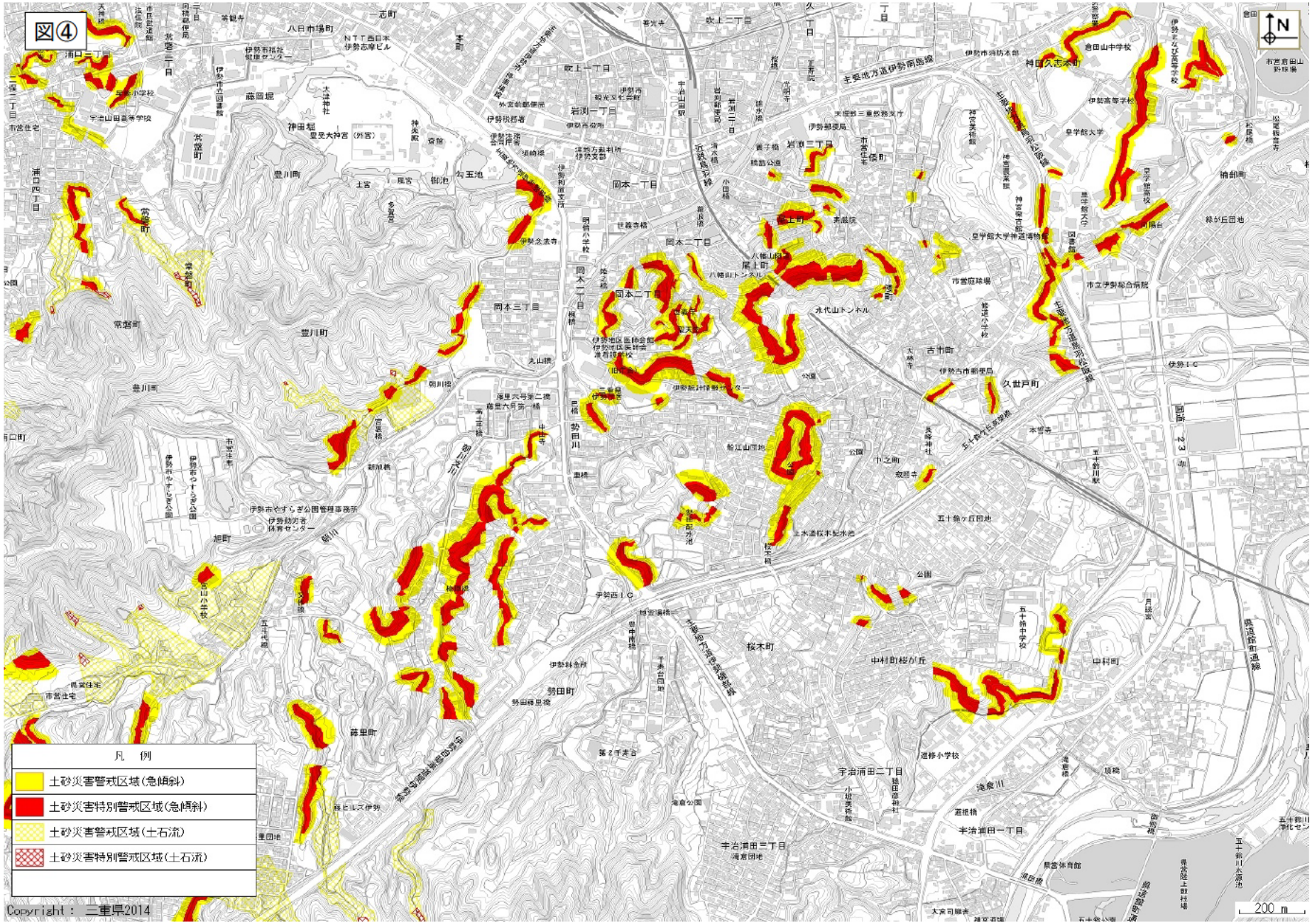
図④
N
凡　例
土砂災害警戒区域(急傾斜)
土砂災害特別警戒区域(急傾斜)
土砂災害警戒区域(土石流)
土砂災害特別警戒区域(土石流)
Copyright：　三重県2014
200 m