

三重県の道路交通量推移
(令和3年5月31日(月)～6月6日(日))

まん延防止等重点措置 適用中

日中も含め、外出や移動を避けて
県境を越える移動は避けて

桑名

観光地周辺

↑ **1%**

前週との比較

5月31日(月)～6月6日(日)

交通量が増えているため、
感染リスクが高まっています。
さらなる感染対策の徹底
をお願いします。

平日

← **0%**

前週との比較

5月31日(月)
～6月4日(金)

土日祝日

↑ **3%**

前週との比較

6月5日(土)
6月6日(日)

四日市

観光地周辺

↓ **10%**

前週との比較

5月31日(月)～6月6日(日)

皆様が外出を控えていただ
いているおかげで、交通量
が減っています。引き続き
ご協力をお願いします。

平日

↓ **4%**

前週との比較

5月31日(月)
～6月4日(金)

土日祝日

↓ **24%**

前週との比較

6月5日(土)
6月6日(日)

鈴鹿

観光地周辺

↓ **1%**

前週との比較

5月31日(月)～6月6日(日)

皆様が外出を控えていただ
いているおかげで、交通量
が減っています。引き続き
ご協力をお願いします。

平日

↓ **1%**

前週との比較

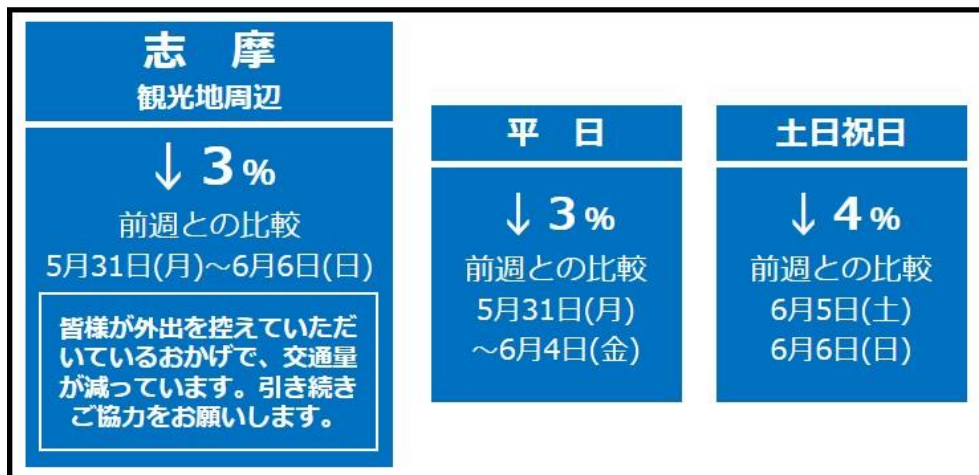
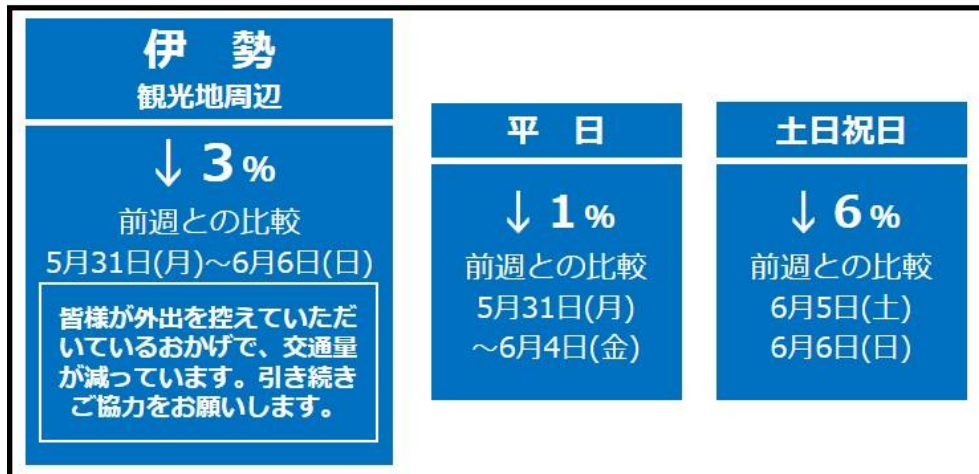
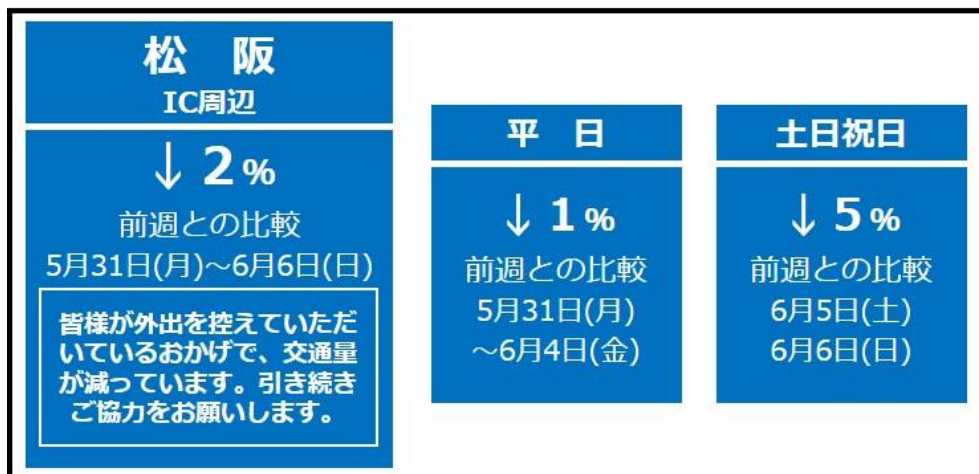
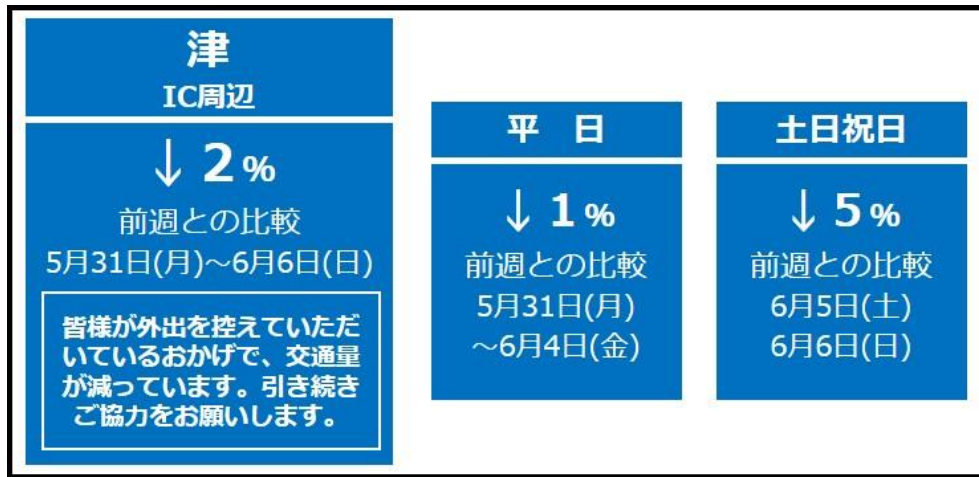
5月31日(月)
～6月4日(金)

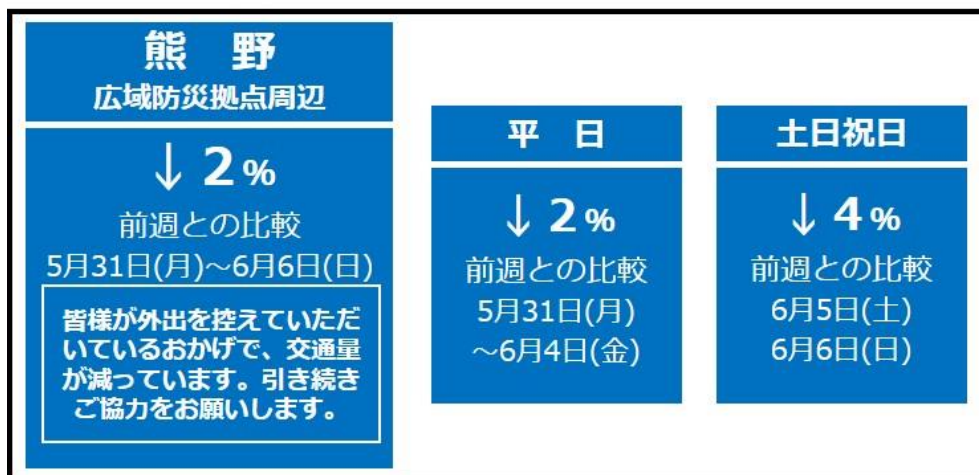
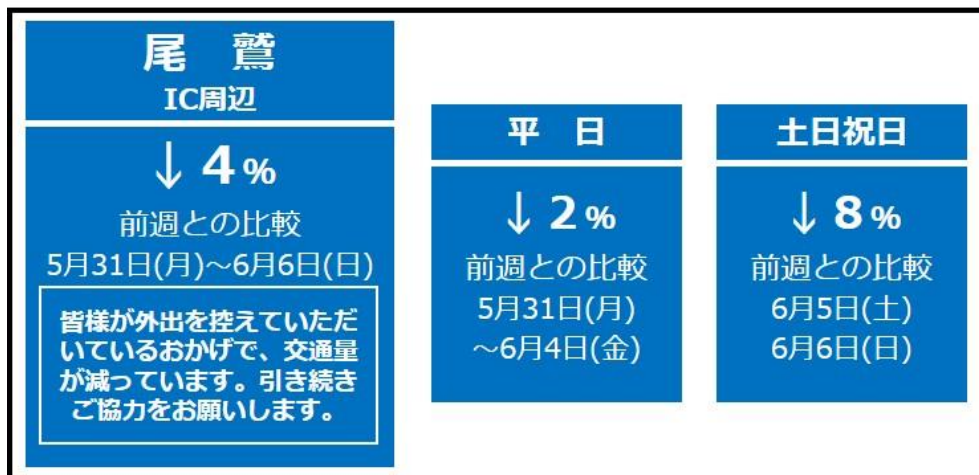
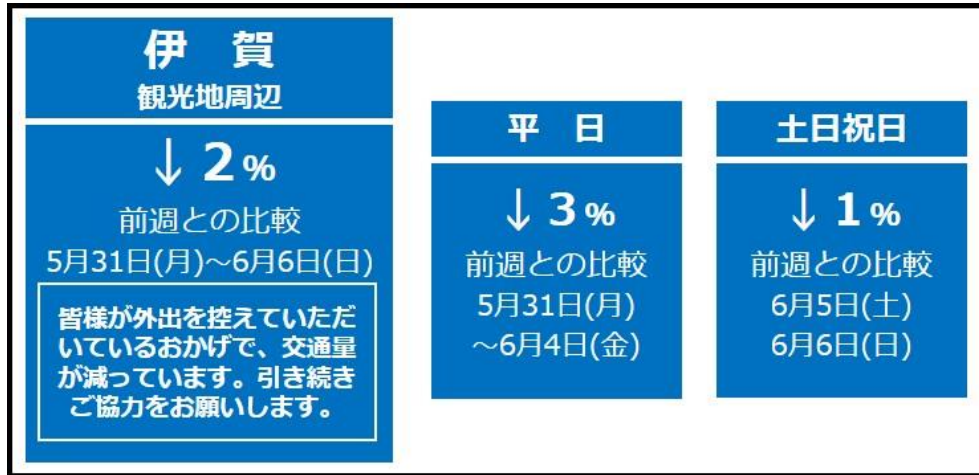
土日祝日

↓ **3%**

前週との比較

6月5日(土)
6月6日(日)





※交通量の欠測等の異常値を除いた速報値を使用しています。

※前週との比較は、令和3年5月24日（月）～30日（日）に対する増減としています。

①県管理道路（対前週比）

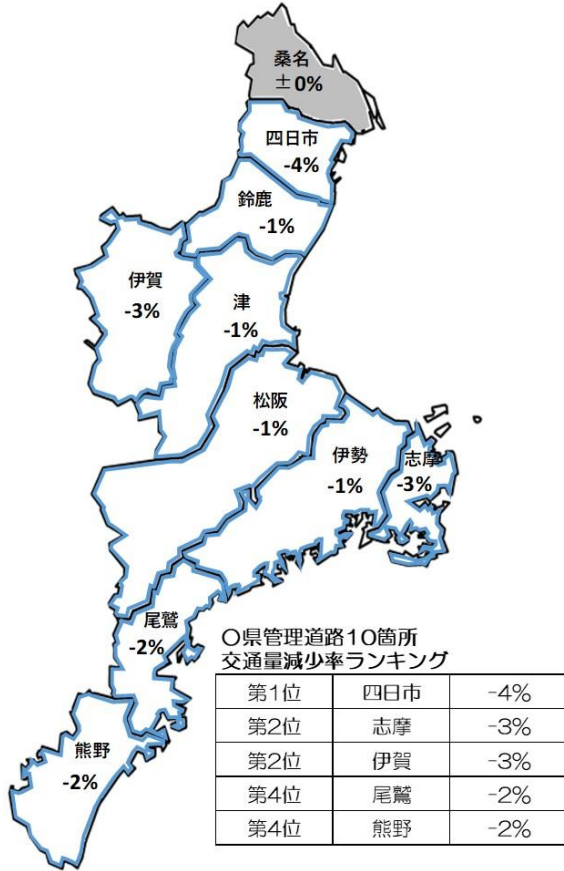
（ R3.5.31 ~ R3.6.6 ）

地域	設置箇所 特性	平日			土日祝日			
		全車種	小型車	大型車	全車種	小型車	大型車	
北勢	桑名	観光地周辺	±0% ↗	±0%	+4%	+3% ↗	+3%	-1%
	四日市	観光地周辺	-4% ↘	-4%	-10%	-24% ↘	-24%	-5%
	鈴鹿	観光地周辺	-1% ↘	-2%	+7%	-3% ↘	-2%	-11%
中勢	津	IC周辺	-1% ↘	-2%	+4%	-5% ↘	-5%	±0%
	松阪	IC周辺	-1% ↘	-1%	-4%	-5% ↘	-5%	-17%
伊勢志摩	伊勢	観光地周辺	-1% ↘	-1%	-2%	-6% ↘	-6%	-11%
	志摩	観光地周辺	-3% ↘	-3%	-2%	-4% ↘	-4%	-4%
伊賀	伊賀	観光地周辺	-3% ↘	-3%	+2%	-1% ↘	-1%	-12%
東紀州	尾鷲	IC周辺	-2% ↘	-2%	-2%	-8% ↘	-7%	-19%
	熊野	広域防災拠点付近	-2% ↘	-1%	-8%	-4% ↘	-2%	-25%

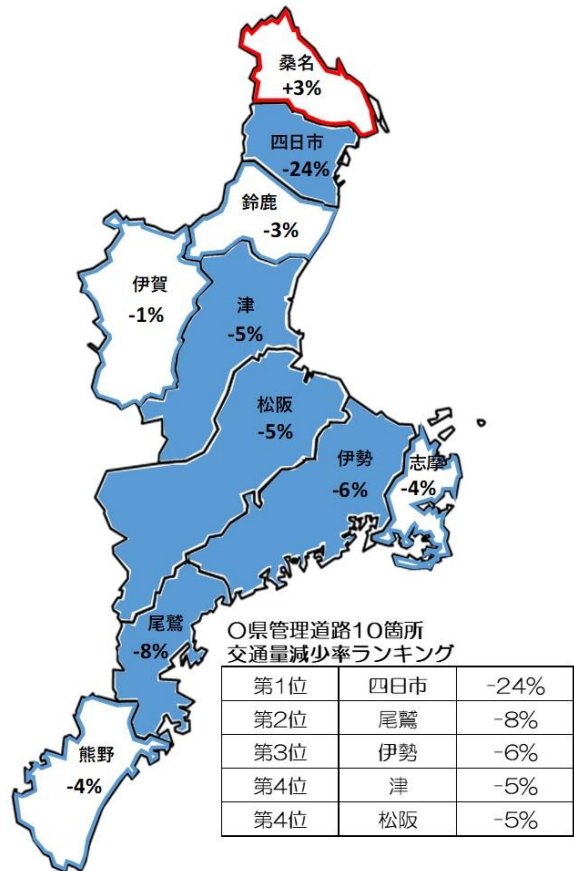
※交通量は欠測等の異常値を除いた速報値を使用しています

※対前週比は、令和3年5月24日（月）～5月30日（日） に対する増減としています

三重県の交通量推移【平日】



三重県の交通量推移【土日祝日】



②直轄国道（対前週比）

（ R3.5.31 ～ R3.6.6 ）

地域	平日			土日祝日		
	全車種	小型車	大型車	全車種	小型車	大型車
北勢	±0% ⇨	±0%	±0%	±0% ⇨	-1%	+2%
中勢	±0% ⇨	±0%	-1%	-2% ⇩	-2%	±0%
東紀州	-1% ⇩	±0%	-9%	-3% ⇩	-4%	±0%

※交通量は欠測等の異常値を除いた速報値を使用しています

※対前週比は、令和3年5月24日（月）～5月30日（日） に対する増減としています

【参考】直轄国道（対前年比）

（ R3.5.31 ～ R3.6.6 ）

地域	平日			土日祝日		
	全車種	小型車	大型車	全車種	小型車	大型車
北勢	+1% ↗	±0%	+2%	-2% ⇩	-3%	+7%
中勢	-3% ⇩	-3%	-4%	-3% ⇩	-3%	+4%
東紀州	-3% ⇩	-3%	+4%	-8% ↓	-8%	+2%

※交通量は欠測等の異常値を除いた速報値を使用しています

※対前年比は、1年前（令和2年）の同時期に対する増減としています