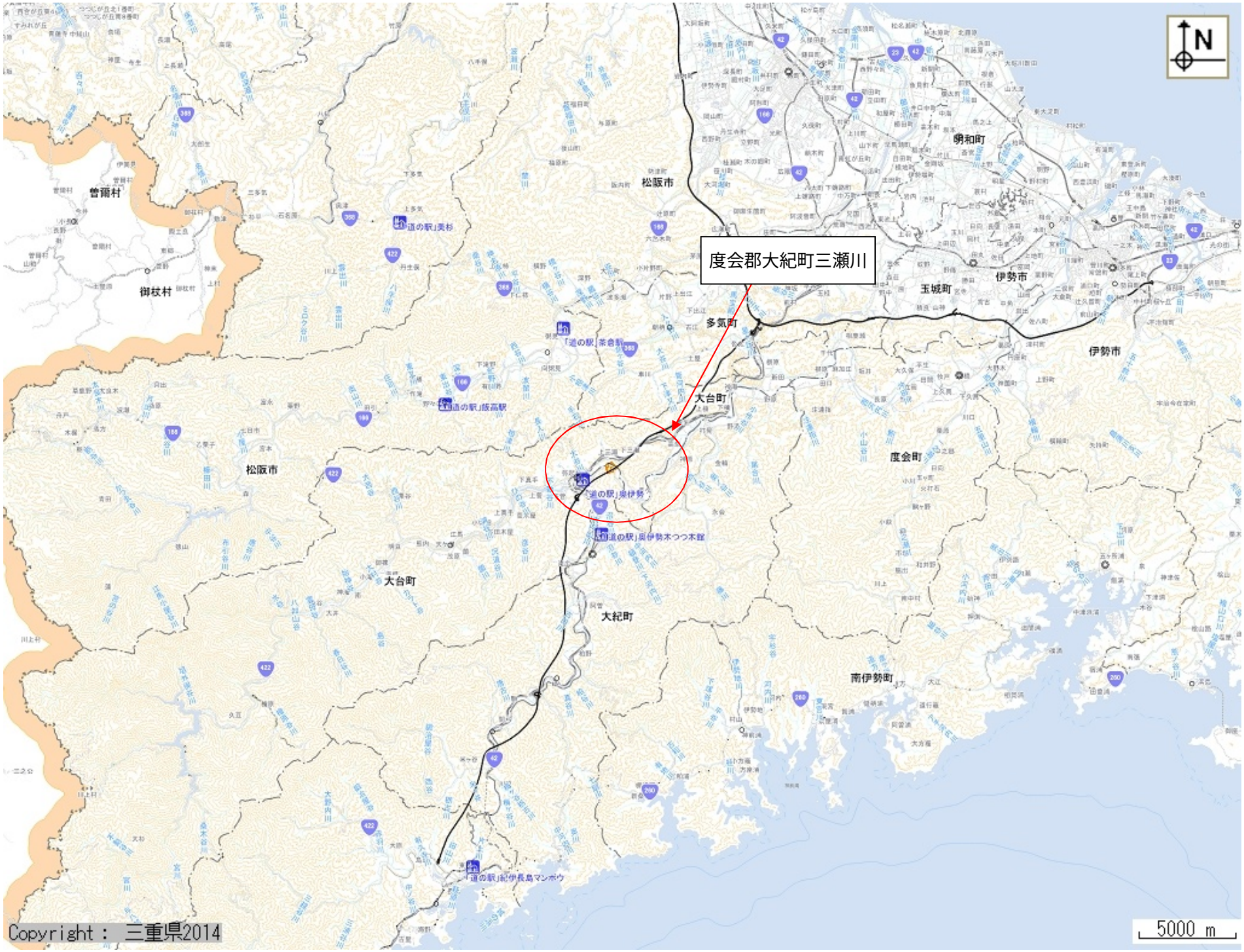
度会郡大紀町三瀬川
N
5000 m
Copyright： 三重県2014
曽爾村
御杖村
松阪市
明和町
伊勢市
玉城町
多気町
大台町
度会町
大紀町
南伊勢町
「道の駅」美杉
「道の駅」茶倉駅
「道の駅」飯高駅
「道の駅」奥伊勢
「道の駅」奥伊勢木つつ木館
「道の駅」紀伊長島マンボウ

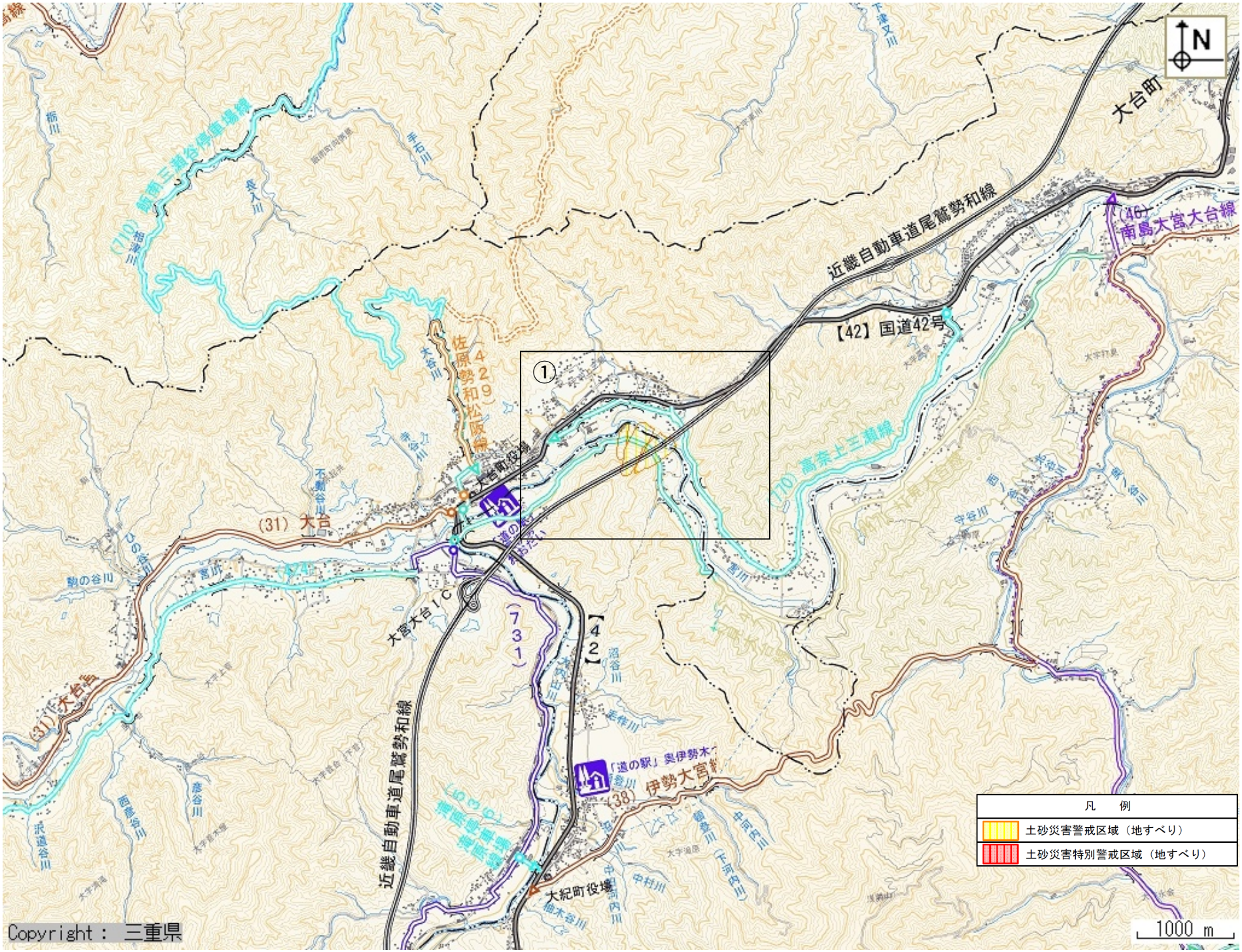
N
大台町
近畿自動車道尾鷲勢和線
【42】国道42号
(46) 南島大宮大台線
(710) 新南三瀬谷停車場線
佐原勢和松阪線 (429)
①
大台町役場
(31) 大台
(70) 高奈上三瀬線
大宮大台IC
【42】
(731)
「道の駅」奥伊勢木
(38) 伊勢大宮
大紀町役場
近畿自動車道尾鷲勢和線
凡　例
土砂災害警戒区域（地すべり）
土砂災害特別警戒区域（地すべり）
1000 m
Copyright： 三重県

図①

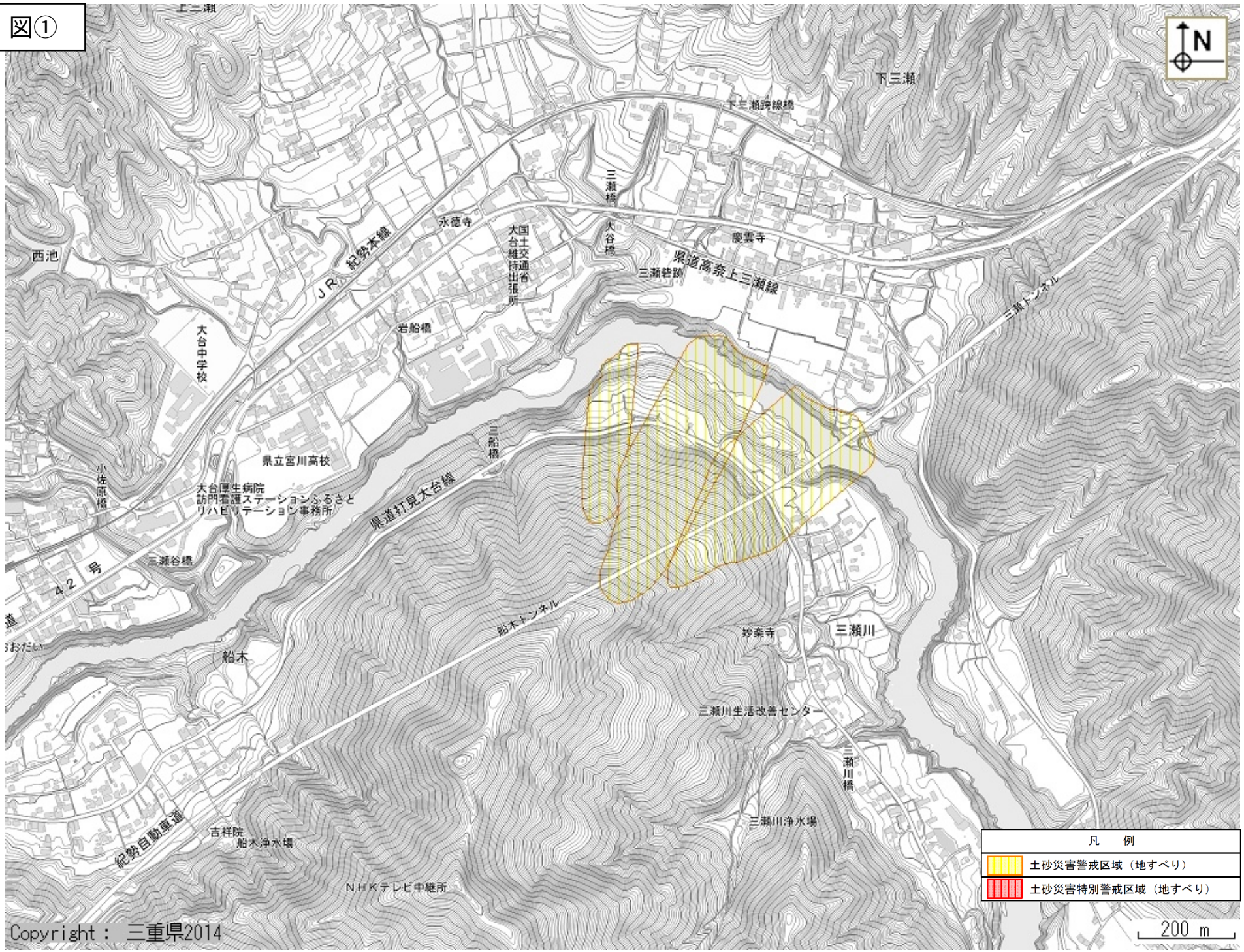

Copyright： 三重県2014