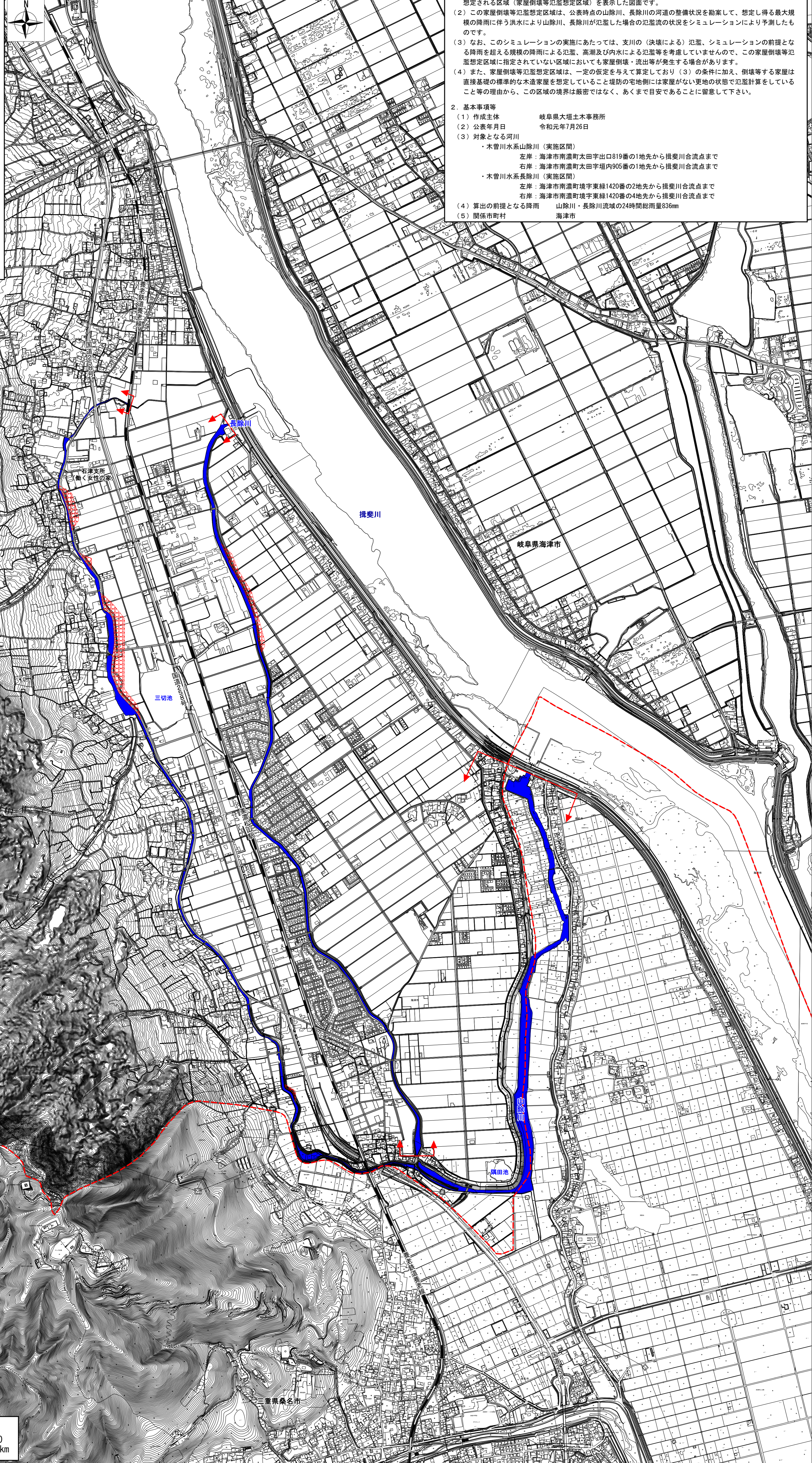
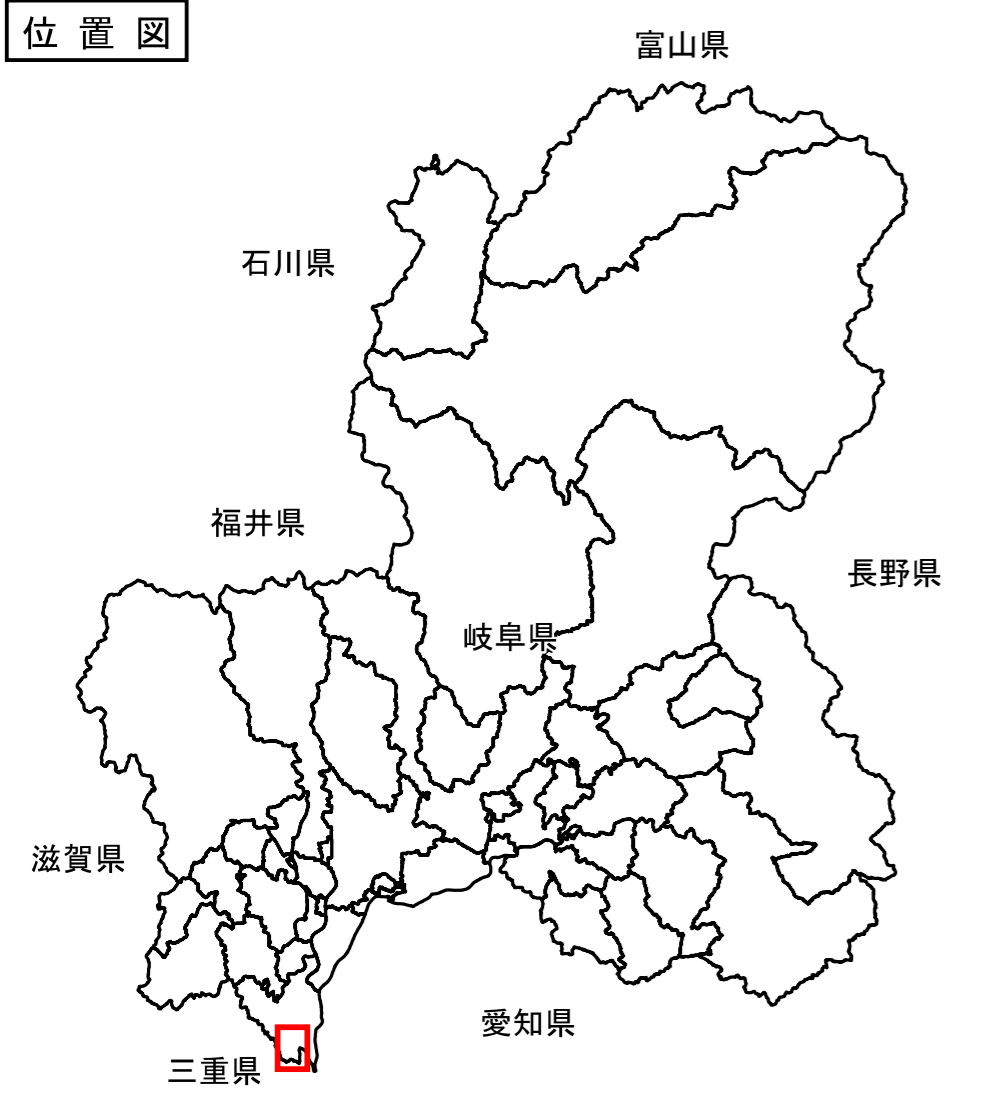


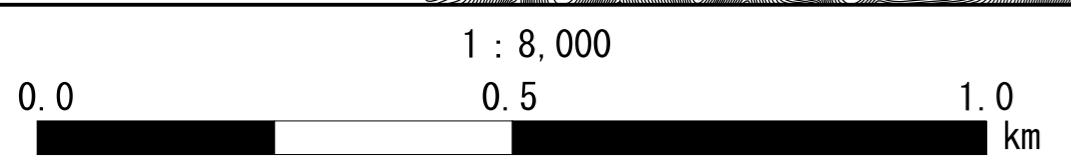
木曾川水系 山除川・長除川洪水浸水想定区域図（家屋倒壊等氾濫想定区域（氾濫流））

位置図



- 1 説明文**
- (1) この図は、木曾川水系山除川、長除川の岐阜県管理区間について、家屋倒壊等をもたらすような氾濫の発生が想定される区域（家屋倒壊等氾濫想定区域）を表示した図面です。
 - (2) この家屋倒壊等氾濫想定区域は、公表時点の山除川、長除川の河道の整備状況を勘案して、想定し得る最大規模の降雨に伴う洪水により山除川、長除川が氾濫した場合の氾濫流の状況をシミュレーションにより予測したものです。
 - (3) なお、このシミュレーションの実施にあたっては、支川の（決壊による）氾濫、シミュレーションの前提となる降雨を超える規模の降雨による氾濫、高潮及び内水による氾濫等を考慮していませんので、この家屋倒壊等氾濫想定区域に指定されていない区域においても家屋倒壊・流出等が発生する場合があります。
 - (4) また、家屋倒壊等氾濫想定区域は、一定の仮定を与えて算定しており（3）の条件に加え、倒壊等する家屋は直接基礎の標準的な木造家屋を想定していること堤防の宅地側には家屋がない更地の状態で氾濫計算をしていること等の理由から、この区域の境界は厳密ではなく、あくまで目安であることに留意して下さい。
- 2. 基本事項等**
- (1) 作成主体 岐阜県大垣土木事務所
 - (2) 公表年月日 令和元年7月26日
 - (3) 対象となる河川
 - ・木曾川水系山除川（実施区間）
 - 左岸：海津市南濃町太田字出口819番の1地先から損斐川合流点まで
 - 右岸：海津市南濃町太田字管内905番の1地先から損斐川合流点まで
 - ・木曾川水系長除川（実施区間）
 - 左岸：海津市南濃町境字東線1420番の2地先から損斐川合流点まで
 - 右岸：海津市南濃町境字東線1420番の4地先から損斐川合流点まで
 - (4) 算出の前提となる降雨 山除川・長除川流域の24時間総雨量836mm
 - (5) 関係市町村 海津市

- 凡 例**
- 家屋倒壊等氾濫想定区域（氾濫流）
 - 市町村境界
 - 河川等範囲
 - 洪水浸水想定区域の対象となる区間



注）この図面は岐阜県共有空間データおよび三重県共有デジタル地図（2011）を使用しています。