

令和 2 年 度 (令和 3 年 3 月 31 日現在)

三重 県 の 水 道 概 況

三重 県 環 境 生 活 部 大 気 ・ 水 環 境 課

目 次

まえがき	1
凡例	2
用語の定義	3
I 水道の普及状況	
1. 給水人口及び普及率の推移	5
給水人口及び普及率の推移（グラフ）	6
水道種別給水人口の推移（グラフ）	6
2. 水道種別給水人口	7
3. 市町別の普及率	8
市町別水道普及表	9
II 水道施設及び使用水量の概況	
1. 令和2年度における概況	12
2. 水道事業数の推移（上水道、簡易水道）	13
3. 水源別取水量（上水道、簡易水道）の状況	14
4. 浄水方法別年間浄水量（上水道、簡易水道）	15
5. 年間給水量、年間有収水量、有収率推移表	16
6. 実績1人1日給水量推移表	16
7. 上水道における有効水量・有収水量の現状	17
8. 上水道における有収水量の用途別内訳	17
9. 上水道料金及び料金体系	18
10. 三重県内における石綿セメント管の残存状況（R3.3.31現在）	19
11. 水道用水供給事業	20
III 事業別等個表	
上水道事業（基本計画）	23
上水道事業（現況と実績）	27
簡易水道事業（基本計画等）	39
簡易水道事業（現況と実績）	40
専用水道施設	45

ま え が き

「三重県の水道概況」は、毎年、厚生労働省が行っている水道統計調査のデータをもとに三重県が県内の水道の状況について取りまとめているものです。

第1章では「水道の普及状況」として県内の水道普及率の推移や市町毎の普及率などのデータを掲載しています。

第2章では「水道施設及び使用水量の概況」として水源別の取水状況や浄水方法別の浄水量、給水量や水道料金等の給水関係のデータを掲載しています。

第3章では「事業別等個表」として上水道事業及び簡易水道事業の事業別データ、専用水道施設の施設別データについて現況と実績を掲載しています。

令和2年度の三重県の水道普及率は99.7%であり、近年は給水人口・普及率とも横這い傾向にあります。普及状況の内訳を水道の種別で見ると、上水道99.1%、簡易水道0.5%、専用水道0.1%となっています。なお、簡易水道は簡易水道統合計画により、平成29年4月までに上水道への統合が進み、簡易水道事業は76事業から25事業に減少しています。

令和2年度における三重県の状況は山間部等に依然水道未普及地域は存在していますが、社会インフラとしての普及という観点ではその目的はほぼ達せられております。

しかし、今後は日本の人口動態の急激な変化に伴う給水人口の減少とそれに伴う給水収益の減少、一方、今後増大する施設更新需要への対応や急務とされる南海トラフ地震等震災対策などにより水道経営の基礎的環境が大きく悪化することが予想されます。

このような中、令和元年10月には改正水道法が施行され、今後は水道の拡張整備を前提とした時代から、既存の水道の基盤を強化していくことが求められています。

将来にわたり安全・安心な水道供給が持続できるよう、水道の基盤強化に向けた取組みを行っていく必要があることから、国による支援を活用するとともに、県と水道事業者である市町が将来ビジョンを共有し着実にその計画を実施することが求められます。

令和4年3月

三重県環境生活部大気・水環境課
生活排水・水道班

凡 例

1. 集録の範囲

本書は、厚生労働省所管の「令和2年度水道統計調査」を基礎とし、一部をその他の資料をもとに補充作成したものである。

2. 調査対象

令和3年3月31日までに認可を受けた水道事業、簡易水道事業、水道用水供給事業及び確認を受けた専用水道、飲料水供給施設。

3. 水道の区分

項目		定義	経営・管理主体	実施の手続
水道事業	上水道事業	一般の需要に応じて水を供給する事業で給水人口5,001人以上のもの	原則として 市町	厚生労働大臣の認可が必要。ただし、給水人口5万人以下の事業は都道府県知事の認可。(給水人口が5万人を超え、かつ特定水源水道事業を除く事業については、都道府県知事に委任。)
	簡易水道事業	一般の需要に応じて水を供給する事業で給水人口5,000人以下のもの		
水道用水供給事業		水道事業に対して水道用水を供給する事業	原則として地方公共団体(都道府県、一部事務組合)	厚生労働大臣の認可が必要(1日最大給水量が25,000m ³ 以下の事業は都道府県知事に委任)
専用水道		生活の用に供する水量が20m ³ /日を超える、又は101人以上の人に居住に必要な水を供給する自家用水道等	設置者	厚生労働大臣又は都道府県知事の確認が必要(市の区域については市長)
簡易専用水道		受水槽以下の水道であり水道事業から供給される水のみを水源とし、その受水槽の有効容量が10m ³ を超える水道	設置者	

飲料水供給施設	50人以上100人以下を給水人口としての飲用に供する水を供給する施設
---------	------------------------------------

4. 調査対象期間

年間の実績値については、令和2年度(令和2年4月1日～令和3年3月31日)の実績とし、その他の項目については令和3年3月31日現在のものとした。

5. 調査方法

厚生労働省「令和2年度水道統計調査」作成要領に基づき県から各市町及び水道用水供給事業者である三重県企業庁に調査表作成を依頼し、その報告に基づき県で精査集計した。

用語の定義

1 水道の普及状況

普及率 = 現在給水人口 ÷ 行政区域内人口 × 100 (%)

2 給水実績

(1)給水量 : 有効水量 + 無効水量 (m³)

(2)有効水量 : 有収水量 + 無収水量 (m³)

(3)有収水量 : 有効水量のうち料金徴収の対象となる水量 (m³)

(4)無収水量 : 有効水量のうち管洗浄用、公衆便所用、公衆飲料用及び消防用等の水量、メータ不感水量等 料金徴収の対象とならない水量 (m³)

(5)無効水量 : 配水管からの漏水による損失水量等 (m³)

(6)稼働率 = 実績1日最大給水量(分水量含む) ÷ 現有施設能力 × 100 (%)

(7)負荷率 = 実績1日平均給水量(分水量含む) ÷ 実績1日最大給水量 × 100 (%)

(8)有効率 = 年間有効水量(分水量含む) ÷ 年間給水量(分水量含む) × 100 (%)

(9)有収率 = 年間有収水量(分水量含む) ÷ 年間給水量(分水量含む) × 100 (%)

(10)利用量率 = 年間給水量(分水量含む) ÷ 年間取水量 × 100 (%)

(11)供給単価 = 給水収益 ÷ 年間有収水量 (円/m³)

(12)給水原価 = (総費用 - 受託工事費) ÷ 年間有収水量 (円/m³)

3 専用水道

(1)給水区域の上簡水の名称

当該専用水道が上水道もしくは簡易水道の給水区域内にある場合はその水道事業の名称
上水道、簡易水道いずれの給水区域にも入っていない場合は空欄

(2)原水の種別

「表流水」、「伏流水」、「浅井戸」、「深井戸」 : 自己水源の場合は該当する水源の種別を記入

「受水」 : 他の水道事業からの受水の場合のみ

「併用」 : 自己水源と受水を併用している場合

(3)水質検査機関記号

「登録検査機関」 : 厚生労働大臣の登録を受けた検査機関が水質検査を実施

「水道事業者」 : 水道事業者が水質検査を実施

「その他」 : 登録検査機関、水道事業者、保健所及び衛生研究所以外のものが実施

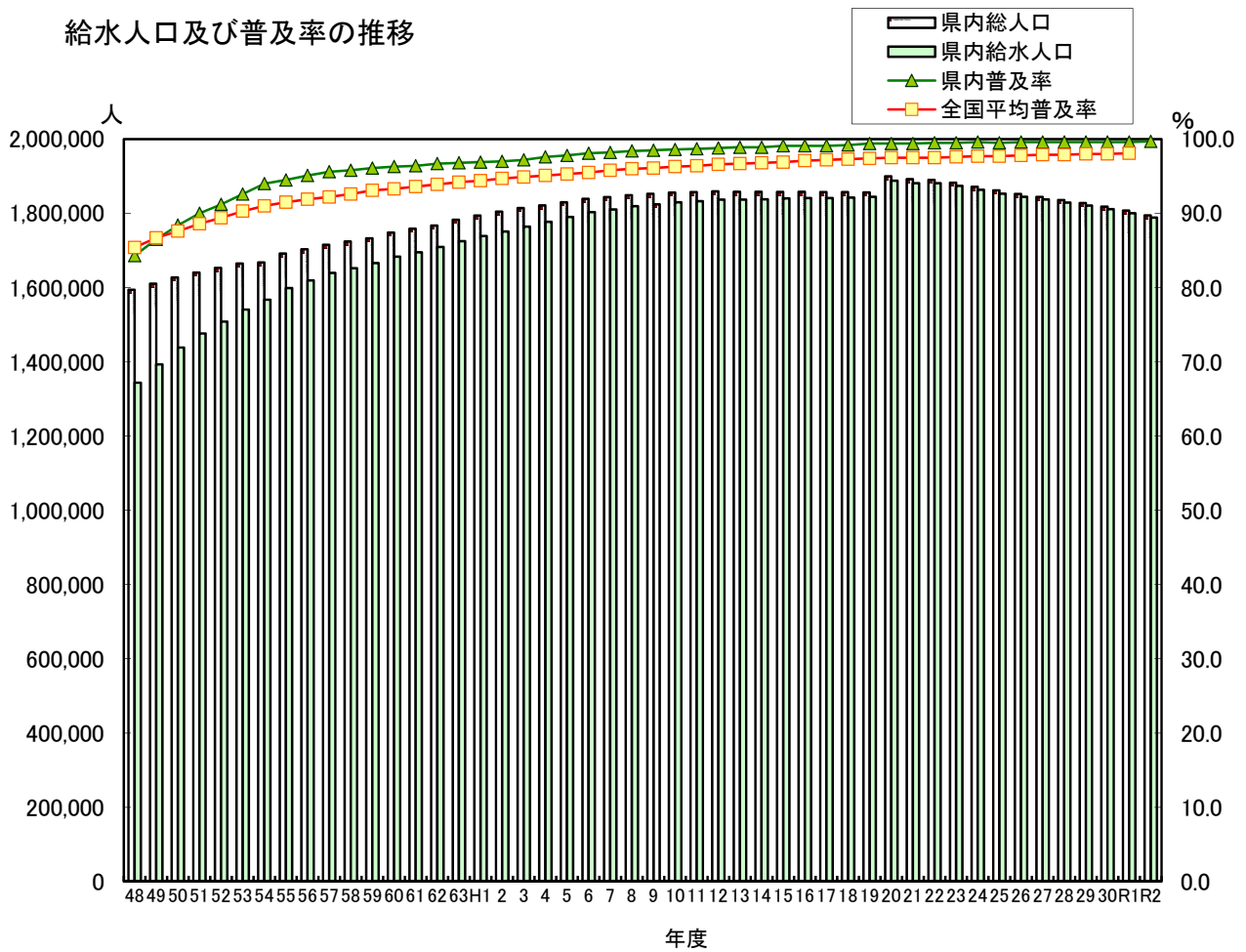
I 水道の普及状況

1. 給水人口及び普及率の推移

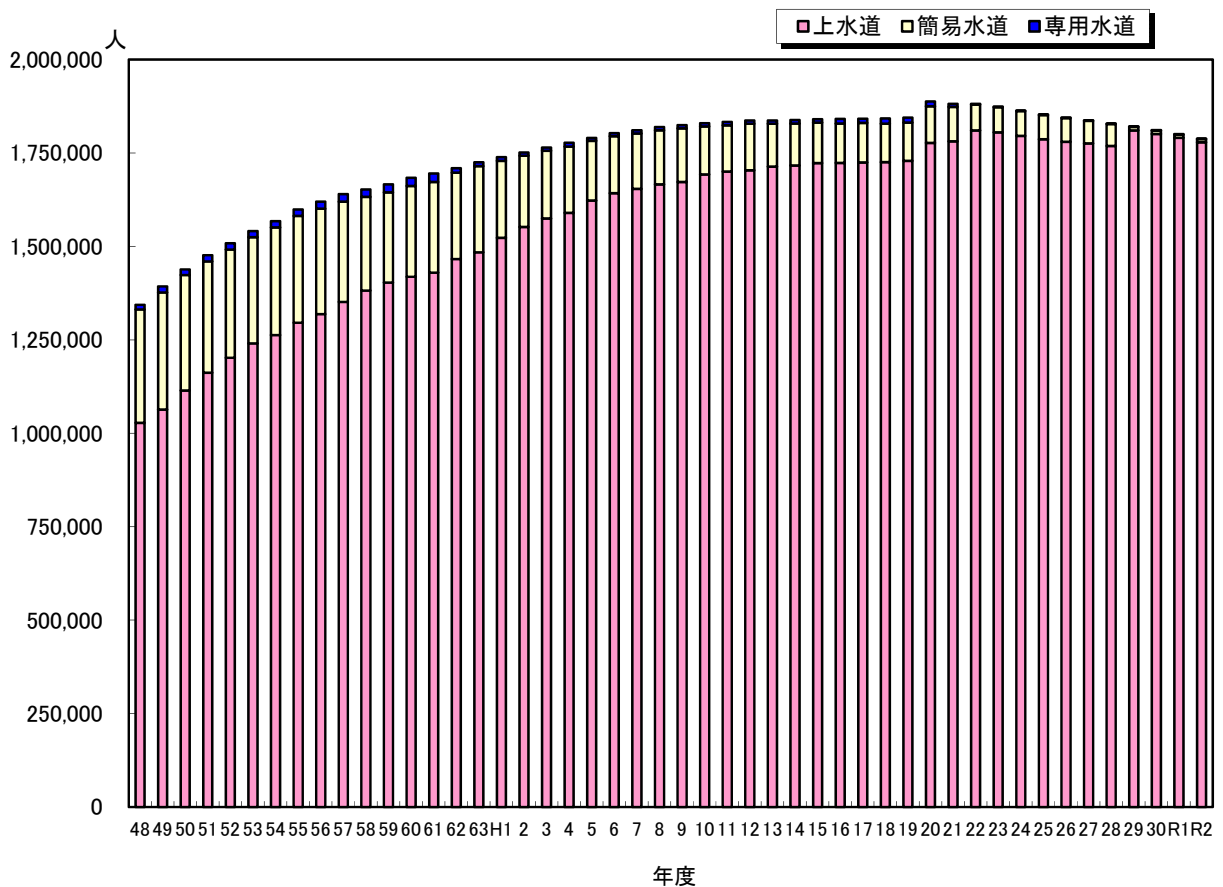
年度	三重県 総人口(人)	給水人口(人)				三重県 普及率(%)	全国平均 普及率(%)
		給水人口	上水道	簡易水道	専用水道		
48	1,594,111	1,343,793	1,027,983	303,225	12,585	84.3	85.4
49	1,610,575	1,392,883	1,063,398	313,184	16,301	86.5	86.7
50	1,627,418	1,438,468	1,114,351	308,956	15,161	88.4	87.6
51	1,640,314	1,476,596	1,161,859	297,858	16,879	90.0	88.6
52	1,653,199	1,508,331	1,201,717	289,751	16,863	91.2	89.4
53	1,664,695	1,540,762	1,240,586	284,120	16,056	92.6	90.3
54	1,667,783	1,567,252	1,262,558	288,175	16,519	94.0	91.0
55	1,691,904	1,598,640	1,295,552	285,740	17,348	94.5	91.5
56	1,703,334	1,619,415	1,318,774	281,990	18,651	95.1	91.9
57	1,715,395	1,639,609	1,351,300	268,489	19,820	95.6	92.2
58	1,724,256	1,652,114	1,381,835	250,587	19,692	95.8	92.6
59	1,732,850	1,665,956	1,403,150	241,436	21,370	96.1	93.1
60	1,748,146	1,683,289	1,418,736	242,649	21,904	96.3	93.3
61	1,758,722	1,694,907	1,429,741	242,528	22,638	96.4	93.6
62	1,767,069	1,709,216	1,466,221	230,810	12,185	96.7	93.9
63	1,782,881	1,725,076	1,484,190	230,504	10,382	96.8	94.2
H1	1,794,193	1,738,654	1,522,862	205,885	9,907	96.9	94.4
2	1,804,845	1,751,099	1,551,714	190,987	8,398	97.0	94.7
3	1,814,296	1,764,271	1,574,418	181,374	8,479	97.2	94.9
4	1,821,533	1,777,273	1,589,808	177,314	10,151	97.6	95.1
5	1,829,721	1,790,292	1,622,619	159,600	8,073	97.8	95.3
6	1,839,003	1,803,182	1,642,228	152,793	8,161	98.1	95.5
7	1,843,869	1,810,528	1,653,716	148,421	8,391	98.2	95.8
8	1,849,043	1,819,424	1,665,867	144,853	8,704	98.4	96.0
9	1,852,854	1,824,459	1,672,380	143,508	8,571	98.5	96.1
10	1,855,860	1,829,719	1,692,363	128,674	8,682	98.6	96.3
11	1,857,376	1,832,970	1,700,050	124,101	8,819	98.7	96.4
12	1,859,306	1,836,947	1,703,608	124,729	8,610	98.8	96.6
13	1,858,120	1,836,797	1,713,564	114,619	8,614	98.9	96.7
14	1,858,114	1,837,980	1,716,280	112,343	9,357	98.9	96.8
15	1,857,773	1,840,312	1,722,975	108,309	9,028	99.1	96.9
16	1,858,026	1,841,286	1,723,142	105,733	12,411	99.1	97.1
17	1,857,456	1,841,373	1,724,637	105,683	11,053	99.1	97.2
18	1,857,210	1,842,484	1,725,254	102,877	14,353	99.2	97.3
19	1,856,282	1,844,639	1,728,773	102,600	13,266	99.4	97.4
20	1,899,863	1,887,792	1,776,681	98,169	12,942	99.4	97.5
21	1,892,229	1,881,225	1,781,284	92,135	7,806	99.4	97.5
22	1,890,232	1,881,284	1,810,407	69,043	1,834	99.5	97.5
23	1,882,743	1,874,166	1,804,897	67,633	1,636	99.5	97.6
24	1,871,533	1,863,422	1,795,778	66,206	1,438	99.6	97.7
25	1,862,083	1,853,158	1,786,760	64,726	1,672	99.5	97.7
26	1,852,409	1,844,526	1,779,929	63,385	1,212	99.6	97.8
27	1,844,338	1,837,239	1,775,449	60,495	1,295	99.6	97.9
28	1,835,867	1,828,855	1,768,514	59,036	1,305	99.6	97.9
29	1,827,620	1,820,952	1,810,289	9,386	1,277	99.6	98.0
30	1,817,947	1,811,255	1,800,914	9,138	1,203	99.6	98.0
R1	1,807,493	1,800,377	1,790,652	8,436	1,289	99.6	98.1
R2	1,794,668	1,788,542	1,778,690	8,529	1,323	99.7	

水道の種類：上水道・・・計画給水人口が、5,001人以上の水道。
 簡易水道・・・計画給水人口が、101人以上の水道。
 専用水道・・・寄宿舎や社宅等の特定の人を使用する水道で、生活用の水量が
 20m³/日以上または（常住）給水人口が101人以上のもの。

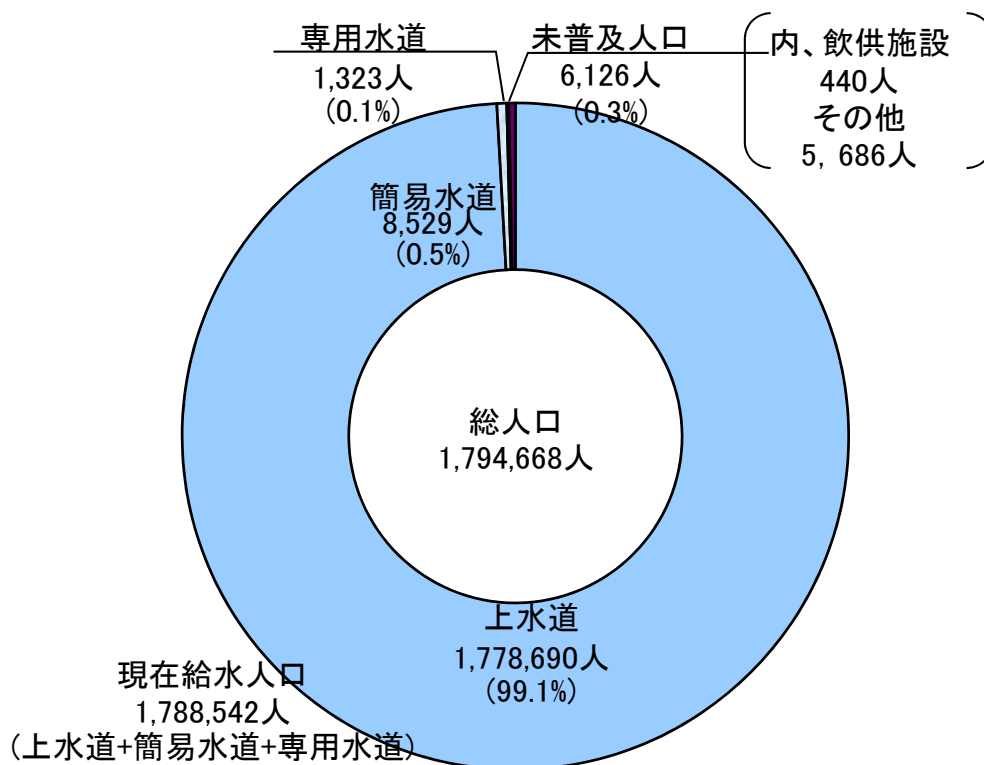
給水人口及び普及率の推移



水道種別給水人口の推移



2. 水道種別給水人口



上水道
 簡易水道
 専用水道
 飲料水供給施設
 その他

	事業数	給水人口(人)	構成比(%)
上水道	29	1,778,690	99.1
簡易水道	25	8,529	0.5
専用水道	153	1,323	0.1
<水道普及計>	207	1,788,542	99.7
飲料水供給施設	23	440	0.0
その他		5,686	0.3
<水道未普及計>	23	6,126	0.3
合計	230	1,794,668	100.0

※専用水道の給水人口は、自己水源のみの施設(63施設)の合計です。上水を受水している残りの90施設は上水道の構成人口に含まれます。

3. 市町別の普及率

(令和3年3月31日現在)

単位: %

市 町	普及率	市 町	普及率
桑名市	100.0	明和町	100.0
木曾岬町	100.0	大台町	99.0
いなべ市	99.9	伊勢市	99.6
東員町	99.9	玉城町	100.0
四日市市	100.0	南伊勢町	99.9
菰野町	99.9	度会町	99.9
朝日町	100.0	大紀町	100.0
川越町	100.0	鳥羽市	99.9
鈴鹿市	99.9	志摩市	98.6
亀山市	99.9	尾鷲市	99.9
津 市	99.6	紀北町	99.9
伊賀市	99.5	熊野市	97.3
名張市	99.6	御浜町	96.8
松阪市	99.2	紀宝町	97.7
多気町	98.2		
		県平均	99.7

令和2年度市町別水道普及表

三重県 No. 24

都道府県 コード	市町名	行政区 内総人口	上水道				簡易水道				専用水道				合計				普及率		飲料水供給施設	
			計画給水		現在給水		箇所数		計画給水		現在給水		箇所数		計画給水		現在給水		箇所数	計画給水	現在給水	
			人	口	人	口	ヶ所	人	口	人	口	ヶ所	人	口	人	口	ヶ所	人				口
024	市町村	①	②	③	④	⑤	⑥	⑦	⑧	⑨	⑩	⑪	⑫	⑬	⑭	⑮	⑯	⑰	⑱	⑲	⑳	
205	桑名市	141,045	1	143,256	141,025				3	2,280		5	28,673		9	145,536	141,025	100.0				
303	木曾岬町	6,171	1	6,700	6,171										1	6,700	6,171	100.0				
214	いなべ市	45,250	1	46,500	45,224				8	250	2	1,988		11	46,750	45,224	99.9					
324	東員町	25,957	1	30,000	25,919				3	355				4	30,355	25,919	99.9					
202	四日市市	310,610	1	312,600	310,577				6	3,462	33	349,688	760	35	316,062	310,610	100.0					
341	菰野町	41,670	1	41,700	41,067				4	1,869	565	614		6	43,569	41,632	99.9					
343	朝日町	11,014	1	10,800	11,014									1	10,800	11,014	100.0					
344	川越町	15,283	1	16,300	15,283									1	16,300	15,283	100.0					
207	鈴鹿市	198,353	1	207,400	198,166				7	14,352	7	210,732	25	20	221,752	198,173	99.9					
210	亀山市	49,530	1	49,500	49,480				5	1,198				6	50,698	49,480	99.9					
201	津市	275,238	1	278,396	273,605				9	6,302	477	23,457	5,826	27	284,698	274,082	99.6					
204	松阪市	161,520	1	164,717	159,099	1	1,700	1,079	6	12,113		2	4,384	10	178,530	160,178	99.2	3	113	47		
441	多気町	14,244	2 (1)	14,400	13,981							1	14,250	3 (1)	14,400	13,981	98.2					
442	明和町	23,049	1	23,410	23,049							3	11,124	4	23,410	23,049	100.0					
443	大台町	8,893	1	9,580	8,806									1	9,580	8,806	99.0			5		
203	伊勢市	123,853	1	129,200	123,193				6	3,482	140	13,474	160	12	132,662	123,333	99.6					
461	玉城町	15,326	1	16,400	15,326				1	300		2,100		3	16,700	15,326	100.0					
472	南伊勢町	11,869	1	13,200	11,860						1	8,920	50	2	13,200	11,860	99.9					
470	度会町	7,948	1	8,018	7,937									1	8,018	7,937	99.9					
471	大紀町	8,035	1	8,834	8,035									1	8,834	8,035	100.0					
211	鳥羽市	17,850	1	20,000	17,834						1	780		2	20,000	17,834	99.9					
215	志摩市	48,060	1	49,700	47,368						2	436	11	3	49,700	47,368	98.6					
216	伊賀市	89,262	1	95,900	88,792				3	6,838	50	10,064	404	13	102,738	88,842	99.5					
208	名張市	77,250	1	80,500	76,969				1	408				2	80,908	76,969	99.6			2		
209	尾鷲市	17,053	1	16,500	14,181	8	10,400	2,860						9	26,900	17,041	99.9					
543	紀北町	15,150	1	16,800	15,136									1	16,800	15,136	99.9					

令和2年度市町別水道普及表

三重県 No. 24

都道府県 コード	市町名	行政区 内総人口	上水道			簡易水道			専用水道			水道以外のもの			合計			普及率		飲料水供給施設		
			箇所数	計画給水 人口	現在給水 人口	箇所数	計画給水 人口	現在給水 人口	箇所数	計画給水 人口	現在給水 人口	箇所数	計画給水 人口	現在給水 人口	箇所数	計画給水 人口	現在給水 人口	箇所数	計画給水 人口	現在給水 人口	箇所数	計画給水 人口
0124	市町村	① 人	② 箇所	③ 人	④ 人	⑤ 箇所	⑥ 人	⑦ 人	⑧ 箇所	⑨ 人	⑩ 人	⑪ 箇所	⑫ 人	⑬ 人	(2)+(5)+(8) +(11) 箇所	(3)+(6)+(9) =(14) 人	(4)+(7)+(10) =(14) 人	(14) / (1) × 100 %				
212	熊野市	16,232	1	13,340	11,208	16	12,801	4,590							17	26,141	15,798	97.3	11	570	235	
561	御浜町	8,279	1	10,540	8,010										1	10,540	8,010	96.8	2	40	28	
562	紀宝町	10,674	1	10,700	10,375				1	99	51				2	10,799	10,426	97.7				
	市	1,571,106	14	1,607,509	1,556,721	25	24,901	8,529	54	50,685	707	83	643,676	7,186	176	1,683,095	1,565,957	99.7	16	782	340	
	町	223,562	16 (1)	237,382	221,969				9	2,623	616	7	37,008	50	32 (1)	240,005	222,585	99.6	7	40	100	
	村																					
	総計	1,794,668	30 (1)	1,844,891	1,778,690	25	24,901	8,529	63	53,308	1,323	90	680,684	7,236	208 (1)	1,923,100	1,788,542	99.7	23	822	440	

Ⅱ 水道施設及び使用水量の概況

0. 1. 令和2年度における概況

(1) 上水道事業

令和2年度末の事業数は29である。

全事業の現在給水人口は1,778,690人で前年度(1,790,652人)より11,962人(0.7%)減少している。

年間給水量は251,066千 m^3 で、前年度(249,830千 m^3)より1,236千 m^3 (0.5%)増加しており、実績1日最大給水量は769,369 m^3 で、前年度(765,491 m^3)より3,878 m^3 (0.5%)増加している。

給水収益は33,470,674千円で、前年度(36,436,489千円)より2,965,815千円(8.1%)減少し、給水人口1人あたりの水道料金負担額は、年間18,818円となっている。

年間取水量は255,912千 m^3 で、前年度(257,210千 m^3)より1,298千 m^3 (0.5%)減少し、取水量に対するロス率1.9%である。

年間有収水量は210,595千 m^3 で、有収率は83.9%である。年間有収水量を用途別に見ると、最も多いのは生活用の170,878千 m^3 で、次いで営業用の30,162千 m^3 となっている。

供給単価は159円/ m^3 である。

(2) 簡易水道事業

令和2年度末の事業数は25である。

全事業の現在給水人口は8,529人で、前年度(8,436人)より93人(1.1%)増加し、年間給水量は1,681千 m^3 で前年度(1,638千 m^3)より43千 m^3 (2.6%)増加した。

1日平均4,592 m^3 を給水しており、前年度(4,488 m^3)より104 m^3 (2.3%)の増加となった。

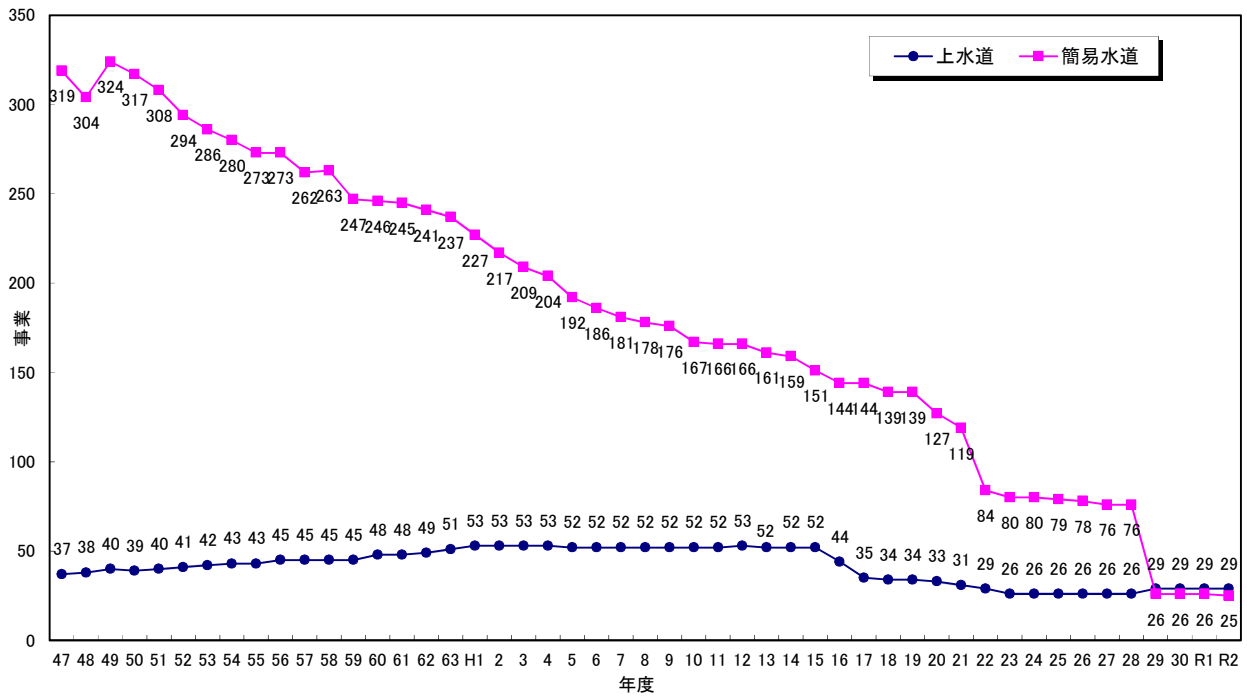
年間有収水量は1,054千 m^3 で前年度(1,040千 m^3)より14千 m^3 (1.3%)増加し、有収率は62.7%であった。

(3) 専用水道

専用水道施設は153であり、現在給水人口は8,559人である。

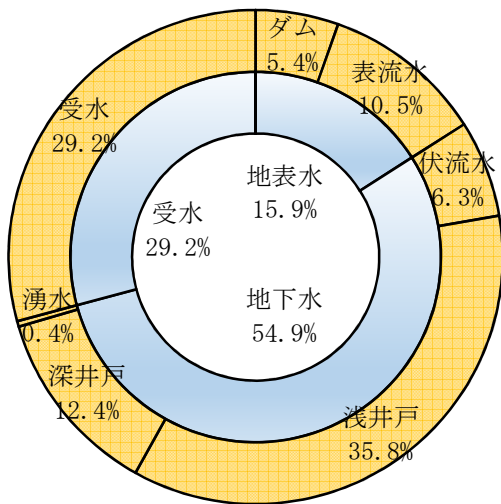
153施設のうち、水源が「自己水源のみ」のものが63施設で現在給水人口は1,323人、それ以外の「他の水道事業から給水を受けている(自己水源との併用も含む)」ものは90施設で現在給水人口は7,236人である。

2. 水道事業数の推移(上水道、簡易水道)



3. 水源別取水量(上水道、簡易水道)の状況


上水道+簡易水道



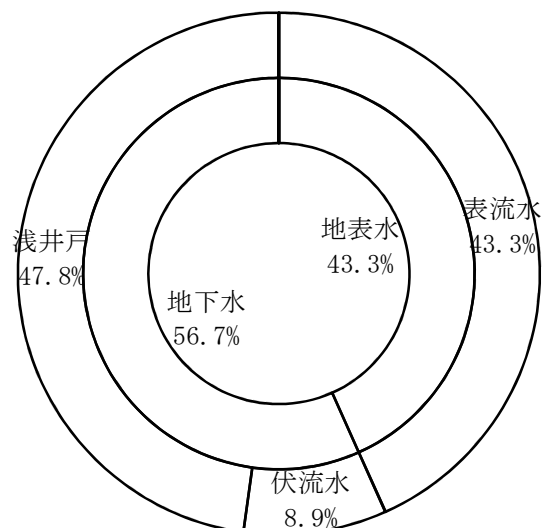
(単位: 千m3/年)

	上水+簡水	上水道	簡易水道
地表水	41,147	40,419	728
湖水	0	0	0
ダム	13,956	13,956	0
表流水	27,191	26,463	728
地下水	141,293	140,340	953
伏流水	16,353	16,204	149
浅井戸	92,133	91,329	804
深井戸	31,841	31,841	0
湧水	966	966	0
受水	75,153	75,153	0
浄水	75,153	75,153	0
その他	0	0	0
総取水量	257,593	255,912	1,681

上水道



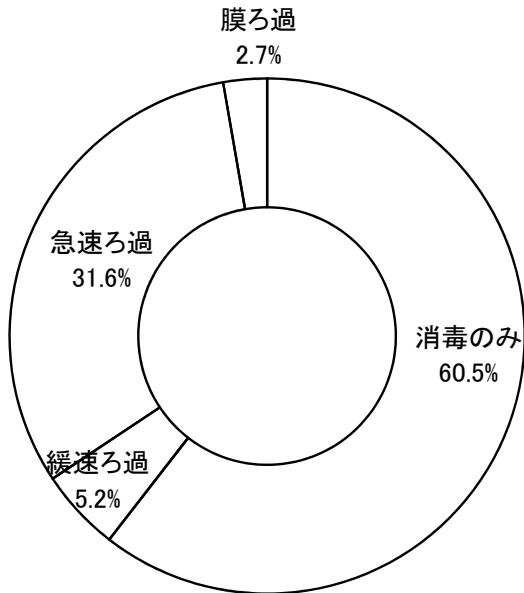
簡易水道



※グラフは四捨五入の関係上、合計値が一致しない場合があります。

4. 浄水方法別年間浄水量(上水道、簡易水道)

上水道

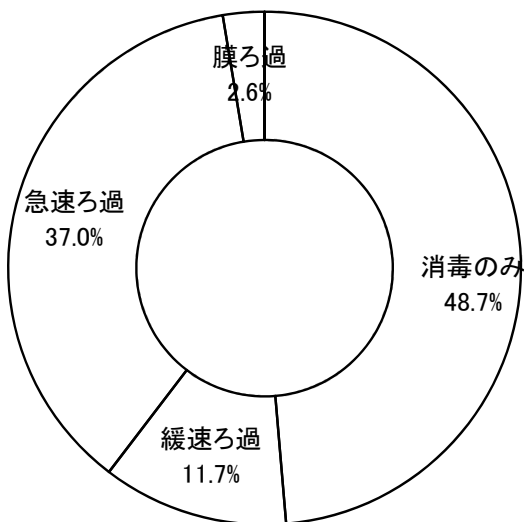


上水道

	水量(千m3)	割合(%)
消毒のみ	109,252	60.5
緩速ろ過	9,318	5.2
急速ろ過	57,074	31.6
膜ろ過	4,940	2.7
年間浄水量	180,584	100

※端数処理の関係上、合計値が合わない場合があります。

簡易水道

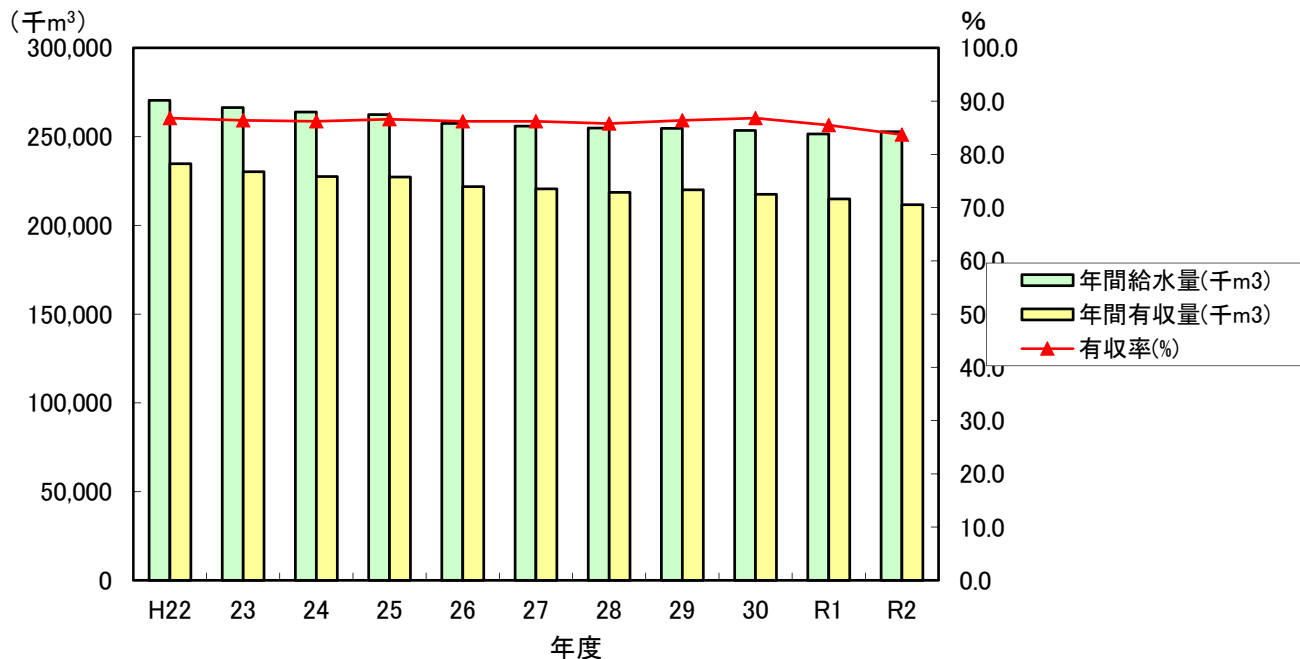


簡易水道

	水量(千m3)	割合(%)
消毒のみ	818	48.7
緩速ろ過	197	11.7
急速ろ過	622	37.0
膜ろ過	44	2.6
その他	0	0.0
年間浄水量	1,681	100.0

※端数処理の関係上、合計値が合わない場合があります。

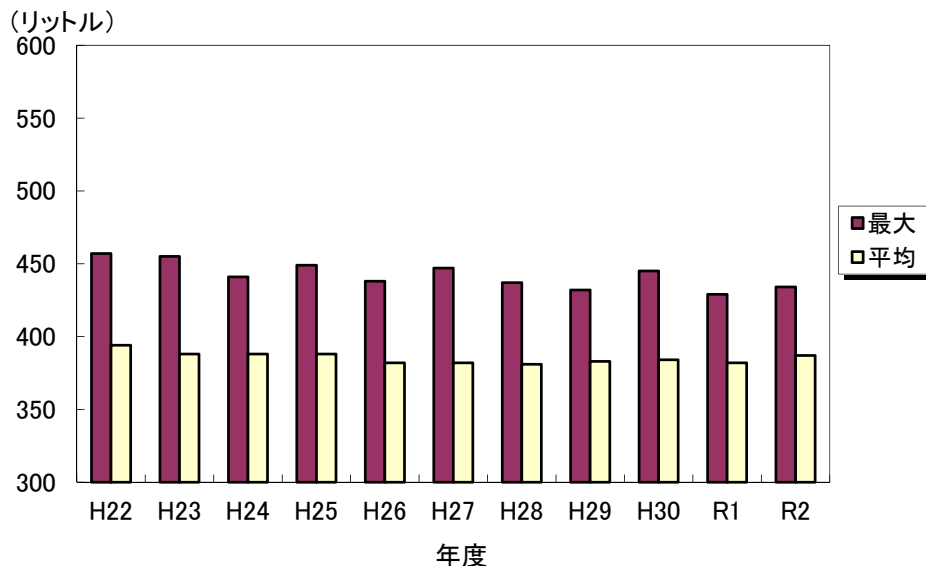
5. 年間給水量、年間有収水量、有収率推移表



年間給水量、年間有収水量、有収率

年度	年間給水量(千m3)	年間有収量(千m3)	有収率(%)
H22	270,461	234,707	86.8
23	266,344	230,205	86.4
24	263,844	227,534	86.2
25	262,383	227,257	86.6
26	257,408	221,800	86.2
27	255,921	220,525	86.2
28	254,826	218,599	85.8
29	254,629	220,065	86.4
30	253,488	217,547	86.8
R1	251,468	214,888	85.5
R2	252,747	211,649	83.7

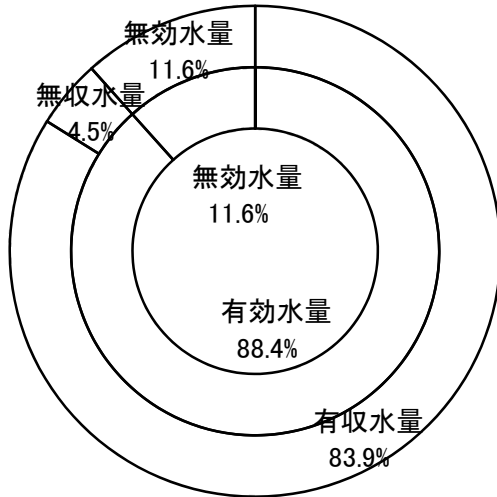
6. 実績1人1日給水量推移表



実績1人1日給水量 (リットル)

年度	最大	平均
H22	457	394
H23	455	388
H24	441	388
H25	449	388
H26	438	382
H27	447	382
H28	437	381
H29	432	383
H30	445	384
R1	429	382
R2	434	387

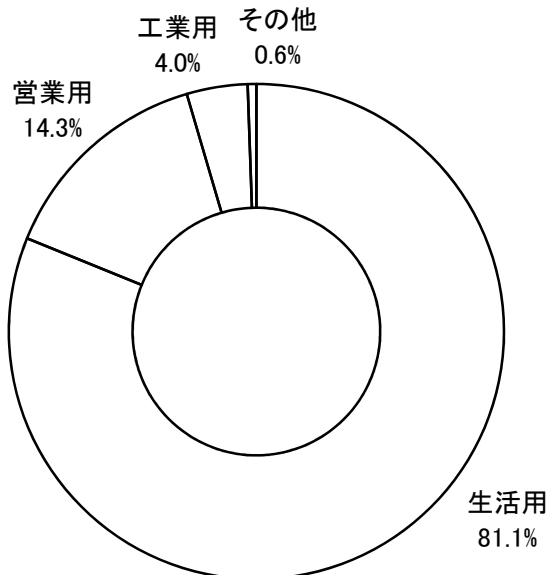
7. 上水道における有効水量・有収水量の現状



上水道における有効水量・有収水量

	水量(千m ³)	割合(%)
有効水量	221,883	88.4
有収水量	210,595	83.9
無収水量	11,288	4.5
無効水量	29,183	11.6
給水量	251,066	100

8. 上水道における有収水量の用途別内訳



上水道における有収水量の用途別内訳

	水量(千m ³)	割合(%)
生活用	170,878	81.1
営業用	30,162	14.3
工業用	8,360	4.0
その他	1,195	0.6
計	210,595	100.0

※四捨五入の関係上、有収水量の合計値が一致しない場合があります。また、内訳が不明な市町は全量生活用として算定しています。

9. 上水道料金及び料金体系

令和3年3月31日現在

台帳No.	水道事業者名	料金体系	基本		超過料金(円/m ³)		メータ 使用料	使用料金(円/月) ^{※2}		検針 期間	現行料金施行日
			水量m ³	料金(円/月)	1~10m ³	11~20m ³		10m ³	20m ³		
1	桑名市	併用		990	11	137		1100	2475	隔月	令和元年10月1日
46	木曽岬町	単一制	10	1210	-	154		1210	2750	隔月	令和元年10月1日
10	いなべ市	用途別		660	33	165		990	2640	隔月	令和元年10月1日
35	東員町	口径別	8	675	-	77		829	1599	隔月	令和2年4月1日
4	四日市市	口径別	5	946	22	135.3		1056	2409	隔月	令和元年10月1日
16	菰野町	口径別	5	1782	55	55		2057	2607	隔月	令和2年3月1日
21	朝日町	口径別		946	39	39		1342	2948	隔月	平成29年3月16日
20	川越町	用途別		762	12	12		894	2104	隔月	令和元年10月1日
12	鈴鹿市	口径別		935	※5 71.5	71.5		1347	2667	隔月	令和元年10月1日
15	亀山市	口径別	5	726	-	100		1226	2356	毎月	令和元年10月1日
3	津市	口径別		528	66	121		1188	2398	隔月	令和元年10月1日
5	伊賀市	口径別		660	88	198		1540	3520	隔月	令和元年10月1日
18	名張市	用途別	10	1155	-	127		1155	2420	隔月	令和元年10月1日
8	松阪市	口径別		440	82	174		1265	3014	隔月	平成27年7月1日
43	多気町	口径別	10	1980	-	132		1980	3300	毎月	令和元年10月1日
48	明和町	口径別	10	1150	-	110		1150	2310	毎月	令和元年10月1日
56	大台町	単一制	10	1320	-	198		1320	3300	毎月	令和元年10月1日
9	伊勢市	口径別	5	917	69	140		1263	2671	隔月	令和元年10月1日
37	玉城町	口径別		509	102	102		1532	2555	毎月	平成31年4月1日
36	南伊勢町	用途別	10	1320	-	143	88	1400	2830	毎月	令和元年10月1日
57	度会町	口径別		1150	88	121		2030	3240	毎月	平成31年4月1日
58	大紀町	単一制	10	1350	110	110	50	1400	2500	毎月	平成21年4月1日
2	鳥羽市	口径別	10	1155	-	187		1155	3025	毎月	令和元年10月4日
24	志摩市	用途別	8	1408	242	242	77	1969	4389	毎月	平成22年4月1日
14	尾鷲市	口径別	10	1210	-	187		1210	3080	毎月	令和元年10月1日
7	紀北町	口径別		660	※6 110	110		1408	2508	隔月	令和元年10月1日
6	熊野市	用途別	10	990	-	110	110	1100	2310	毎月	令和元年10月1日
55	御浜町	用途別	10	1391	-	177	63	1450	3220	毎月	令和2年5月1日
32	紀宝町	併用 ^{※1}	10	1240	-	176	50	1410	3170	毎月	令和1年10月1日
	平均		6	1,040	75	131	15	1,344	2,769		

※1 併用：口径＋用途別

※2 使用料金は、消費税の端数計算により、基本料金＋超過料金＋メータ使用料と必ずしも一致しない。

※3 金額は消費税(10%)を含む。

※4 地域別で料金体系が異なる場合は代表を1つ掲載する。

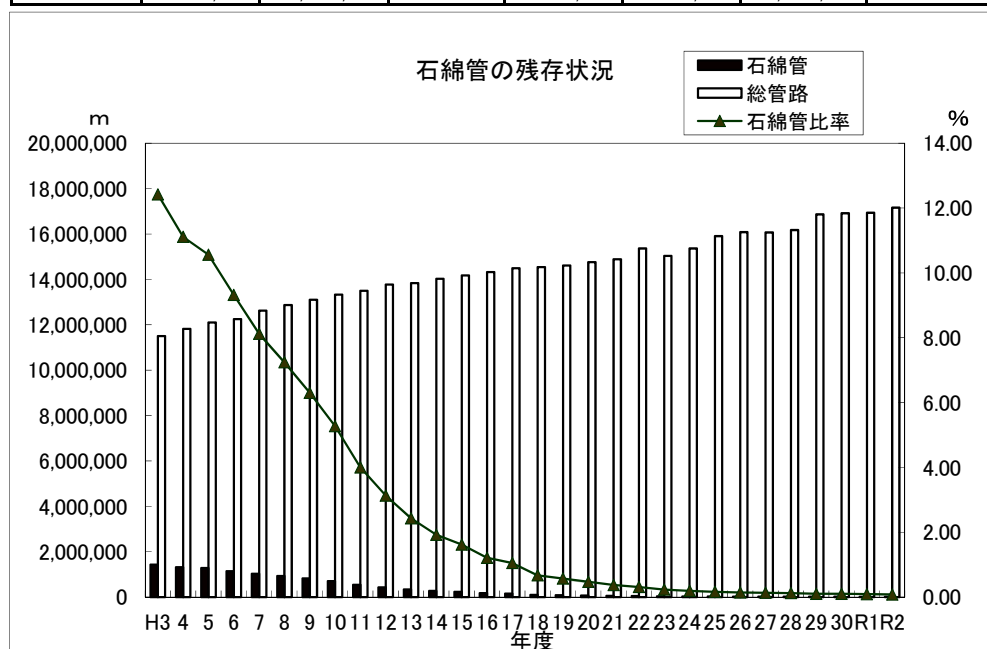
※5 鈴鹿市 超過料金 1m³～5m³：11円、6m³～10m³：71.5円

※6 紀北町 超過料金 1m³～8m³：66円、9m³～10m³：110円

10. 三重県内における石綿セメント管の残存状況 (R3.3.31現在)

(m)

年次 (平成/年度)	上水道管路延長		簡易水道管路延長		合 計		石綿管比率 (%)
	石綿管	総管路	石綿管	総管路	石綿管	総管路	
H3	1,253,794	9,626,795	174,883	1,874,815	1,428,677	11,501,610	12.42
4	1,172,118	9,883,707	141,120	1,933,570	1,313,238	11,817,277	11.11
5	1,145,050	10,355,771	132,829	1,746,839	1,277,879	12,102,610	10.56
6	1,012,185	10,465,158	129,787	1,783,808	1,141,972	12,248,966	9.32
7	909,118	10,869,069	115,890	1,754,804	1,025,008	12,623,873	8.12
8	826,206	11,057,093	104,988	1,810,866	931,194	12,867,959	7.24
9	735,610	11,252,548	89,327	1,844,607	824,937	13,097,155	6.30
10	626,537	11,552,505	75,988	1,773,345	702,525	13,325,850	5.27
11	483,245	11,720,323	56,488	1,772,512	539,733	13,492,835	4.00
12	403,709	11,958,539	26,986	1,808,257	430,695	13,766,796	3.13
13	313,996	12,114,107	22,159	1,716,346	336,155	13,830,453	2.43
14	254,156	12,237,449	15,268	1,788,000	269,424	14,025,449	1.92
15	216,620	12,398,614	13,093	1,773,564	229,713	14,172,178	1.62
16	162,640	12,514,388	10,934	1,805,384	173,574	14,319,772	1.21
17	145,117	12,643,274	7,082	1,842,802	152,199	14,486,076	1.05
18	94,390	12,708,529	3,228	1,829,733	97,618	14,538,262	0.67
19	80,249	12,777,370	2,862	1,833,325	83,111	14,610,695	0.57
20	66,167	12,947,855	2,780	1,809,317	68,947	14,757,172	0.47
21	52,972	13,169,685	2,780	1,714,792	55,752	14,884,477	0.37
22	45,998	14,010,766	2,328	1,352,787	48,326	15,363,553	0.31
23	32,941	13,616,035	2,241	1,418,556	35,182	15,034,591	0.23
24	27,215	13,836,242	2,241	1,524,680	29,456	15,360,922	0.19
25	23,353	14,415,389	1,446	1,491,827	24,799	15,907,216	0.16
26	21,191	14,599,227	837	1,480,103	22,028	16,079,330	0.14
27	20,255	14,626,302	937	1,443,305	21,192	16,069,607	0.13
28	18,204	14,706,628	538	1,464,403	18,742	16,171,031	0.12
29	16,684	16,638,375	174	223,108	16,858	16,861,483	0.10
30	16,484	16,676,334	226	238,910	16,710	16,915,244	0.10
R1	15,030	16,699,696	226	236,808	15,256	16,936,504	0.09
R2	13,923	16,929,870	226	230,867	14,149	17,160,737	0.08



1 1. 水道用水供給事業

水道用水供給事業の現状（その1）

圏 域 名		北 部 広 域 圏	南 部 広 域 圏	
台 帳 番 号		2 4 - 5 0 3	2 4 - 5 0 4	
事 業 主 体		三 重 県	三 重 県	
事 業 名		北中勢水道用水供給事業	南勢志摩水道用水供給事業	
給 水 開 始 年 月		昭 和 4 6 年 6 月	昭 和 4 3 年 1 1 月	
最 終 認 可	名 称	第 2 次 拡 張	第 3 次 変 更	
	認 可 年 月 日	平 成 2 8 年 3 月 2 3 日	平 成 2 8 年 3 月 9 日	
	事 業 期 間	平 成 2 9 年 4 月 ~ 平 成 3 9 年 3 月	平 成 2 7 年 4 月 ~ 平 成 2 8 年 3 月	
	目 標 年 次	平 成 3 0 年	平 成 3 2 年	
計 画	給 水 人 口	1, 0 8 3, 3 0 1	4 0 4, 3 6 9	
	一 日 最 大 給 水 量 (m ³)	2 8 9, 5 1 6	1 3 9, 8 5 0	
	一 日 最 大 取 水 量 (m ³)	3 1 4, 7 0 0	1 5 0, 3 8 0	
水 源 (河川名等)		木曾川総合用水、君ヶ野ダム 三重用水、長良川河口堰	蓮ダム	
原 水 の 種 別		表 流 水	表 流 水	
浄 水 方 法		急 速 ろ 過	急 速 ろ 過	
現 況 又 は 実 績	年 間 取 水 量 (千 m ³)	5 5, 5 8 0	3 1, 3 6 1	
	年 間 給 水 (用 水) 量 (千 m ³)	5 4, 4 4 7	2 1, 1 5 9	
	給 水 量 内 訳	有 効 水 量 (千 m ³)	5 4, 4 4 7	2 1, 1 5 9
		無 効 水 量 (千 m ³)	0	0
	有 効 水 量 内 訳	有 収 水 量 (千 m ³)	5 4, 3 3 2	2 1, 1 3 6
		無 収 水 量 (千 m ³)	1 1 5	2 3
	施 設 能 力 (m ³ /日)	2 8 9, 5 1 6	1 3 9, 8 5 0	
	一 日 最 大 給 水 量 (m ³)	1 7 2, 5 9 8 (8 月 1 8 日)	6 9, 9 2 0 (8 月 1 2 日)	
	一 日 平 均 給 水 量 (m ³)	1 4 9, 5 8 0	5 8, 1 2 9	
	稼 働 率 (%)	5 9. 6	5 0. 0	
	負 荷 率 (%)	8 6. 7	8 3. 1	
	有 効 率 (%)	1 0 0. 0	1 0 0. 0	
	有 収 率 (%)	9 9. 8	9 9. 9	
	利 用 量 率 (%)	9 8. 0	6 7. 5	
	供 給 単 価 (円/m ³)	1 1 0	1 0 1	
給 水 収 益 (千 円)	5, 9 6 9, 4 6 4	2, 1 4 0, 9 5 8		
給 水 原 価 (円/m ³)	1 1 0	1 2 5		
総 費 用 (千 円)	6, 1 1 5, 2 6 8	2, 6 4 7, 3 8 3		

水道用水供給事業の現状（その2）

(m3/日)

台帳番号	24-503		24-504	
事業名	北中勢水道用水供給事業		南勢志摩水道用水供給事業	
給水対象市町村 及び 給水量 (m3/日)	木曾岬町	4,800	松阪市	61,000
	桑名市	25,400	伊勢市	37,300
	朝日町	2,200	鳥羽市	20,000
	川越町	7,200	多気町	6,050
	鈴鹿市	18,800	明和町	2,800
	四日市市	80,200	玉城町	500
	菰野町	3,300	度会町	500
	亀山市	7,400	志摩市	10,000
	津市	127,416	大台町	1,700
	松阪市	12,800		
	計		289,516	

Ⅲ 事業別等個表

上水道（基本計画）

圏域名	地域名	市町村名	台帳番号	上水道事業名	創設事業 給水開始年月	最 終 認 可				計画給水 人 口 (人)	計画一日 最大給水量 (m3)	計画一日 最大取水量 (m3)
						事業名	認可年月	事業期間	目標 年次			
北 部 広 域 圏	桑名市	1	桑名市	M37.6	5拡	H24.3(届)	H24.3~H31.3	H.30	143,256	78,255	83,498	
		計	1事業						143,256	78,255	83,498	
	木曾岬町	46	木曾岬町	S35.3	2拡	H12.1	H25.3~R5.3	R.5	6,700	3,640	3,640	
		計	1事業						6,700	3,640	3,640	
	いなべ市	10	いなべ市	H23.4	2拡	H23.3	H23.4~H29.3	H.28	46,500	28,040	28,340	
		計	1事業						46,500	28,040	28,340	
	東員町	35	東員町	S45.4	2拡	H1.3	H1.4~H6.3	H.9	30,000	18,600	18,600	
		計	1事業						30,000	18,600	18,600	
	(桑名計)			4事業					226,456	128,535	134,078	
	四日市市	4	四日市市	S3.7	施設整備	H22.3	H22.4~H31.3	H.30	312,600	150,500	184,220	
		計	1事業						312,600	150,500	184,220	
	菰野町	16	菰野町	S38.2	簡易水道との統合	H29.3	H29.3	H.29	41,700	21,200	23,140	
		計	1事業						41,700	21,200	23,140	
	朝日町	21	朝日町	S42.5	3拡2変	H26.1(届)	H12.4~H16.3	R.7	10,800	4,900	4,900	
		計	1事業						10,800	4,900	4,900	
	川越町	20	川越町	S43.4	4拡1変	H23.3(届)	H12.4~H19.3	R.2	16,300	7,130	7,200	
		計	1事業						16,300	7,130	7,200	
	(四日市計)			4事業					381,400	183,730	219,460	
	鈴鹿市	12	鈴鹿市	S28.4	5拡1変	H21.3	H21.3~H31.3	H.30	207,400	95,400	113,900	
		計	1事業						207,400	95,400	113,900	
亀山市	15	亀山市	S40.10	5拡1変	R2.10	R3.6~R3.11	R.12	49,500	31,500	31,500		
	計	1事業						49,500	31,500	31,500		
(鈴鹿計)			2事業					256,900	126,900	145,400		
小計			10事業					864,756	439,165	498,938		
津市	3	津市	H18.1	簡易水道との統合	H29.3(届)	H29.4~R7.3	R.7	278,396	134,400	223,449		
	計	1事業						278,396	134,400	223,449		
	小計			1事業					278,396	134,400	223,449	
計			11事業					1,143,152	573,565	722,387		
西 部 広 域 圏	伊賀市	5	伊賀市	S11.7	創設	H22.4	H22.4~H31.3	H.30	95,900	57,500	69,995	
		計	1事業						95,900	57,500	69,995	
	名張市	18	名張市	S40.2	4拡	H26.7(届)	H26.8~H27.3	R.2	80,500	34,300	37,900	
		計	1事業						80,500	34,300	37,900	
小計			2事業					176,400	91,800	107,895		
計			2事業					176,400	91,800	107,895		

上水道（基本計画）

圏域名	地域名	市町村名	台帳番号	上水道事業名	創設事業 給水開始年月	最 終 認 可				計画給水 人 口 (人)	計画一日 最大給水量 (m3)	計画一日 最大取水量 (m3)	
						事業名	認可年月	事業期間	目標 年次				
南 部 広 域 圏	松	松阪市	8	松阪市	H17. 1	合併創設	H29. 3(届)	H17. 1~H23. 3	R. 12	164, 717	71, 528	140, 614	
			計	1事業						164, 717	71, 528	140, 614	
	多	多気町	43	多気町	S59. 4	拡張	R2. 2(届)	R2. 3~R2. 9	R. 15	14, 400	7, 420	9, 680	
			計	1事業						14, 400	7, 420	9, 680	
	明	明和町	48	明和町	S62. 5	1拡	H23. 1(届)	H13. 4~H23. 3	R. 2	23, 410	9, 784	9, 784	
			計	1事業						23, 410	9, 784	9, 784	
	大	大台町	56	大台町	H29. 4	創設	H29. 3	H29. 4~R13. 3	H30	9, 580	5, 650	7, 761	
			計	1事業						9, 580	5, 650	7, 761	
	小計			4事業						212, 107	94, 382	167, 839	
	南 部 志 摩 市	伊勢市	9	伊勢市	S28. 5	創設	H27. 4	H27. 4~R8. 3	R. 7	129, 200	64, 100	84, 657	
			計	1事業						129, 200	64, 100	84, 657	
		玉	玉城町	37	玉城町	S52. 1	1拡1変	H16. 3	H16. 4~H17. 3	H. 27	16, 400	9, 550	9, 550
				計	1事業						16, 400	9, 550	9, 550
		南	南伊勢町	36	南伊勢町	S50. 3	1拡1変	H28. 3	S62. 10~S63. 3	R. 7	13, 200	8, 300	8, 300
				計	1事業						13, 200	8, 300	8, 300
		度	度会町	57	度会町	H29. 4	創設変更	R2. 3	R2. 4~R11. 3	R. 11	8, 018	3, 685	4, 004
計				1事業						8, 018	3, 685	4, 004	
大		大紀町	58	大紀町	S35. 4	創設	H29. 3	H28. 3~R7. 3	R. 7	8, 834	6, 310	7, 762	
			計	1事業						8, 834	6, 310	7, 762	
鳥	鳥羽市	2	鳥羽市	T14. 10	簡易水道との統合	H20. 7	H20. 7~H29. 3	H. 30	20, 000	32, 000	49, 000		
		計	1事業						20, 000	32, 000	49, 000		
志	志摩市	24	志摩市	S43. 11	4拡1変	H31. 3	H23. 4~R3. 3	R. 9	49, 700	22, 537	43, 400		
		計	1事業						49, 700	22, 537	43, 400		
小計			7事業						245, 352	146, 482	206, 673		
北	尾鷲市	14	尾鷲市	S37. 4	1拡3変	H27. 11(届)		R. 7	16, 500	14, 500	14, 500		
		計	1事業						16, 500	14, 500	14, 500		
	紀	紀北町	7	紀北町	S24. 10	4拡1変	H27. 3	H27. 4~R11. 3	R. 10	16, 800	14, 800	14, 800	
			計	1事業						16, 800	14, 800	14, 800	
小計			2事業						33, 300	29, 300	29, 300		
南	熊	熊野市	6	熊野市	S11. 11	4拡1変	H25. 3	H25. 5~H25. 8	H. 27	13, 340	8, 310	8, 310	
			計	1事業						13, 340	8, 310	8, 310	
	御	御浜町	55	御浜町	H14. 4	簡易水道との統合	H13. 3	H29. 6~R8. 3	R. 7	10, 540	6, 056	6, 662	
			計	1事業						10, 540	6, 056	6, 662	
	紀	紀宝町	32	紀宝町	S55. 6	2拡2変	R1. 5(届)	H31. 4~R4. 3	R4	10, 700	5, 700	7, 720	
			計	1事業						10, 700	5, 700	7, 720	
小計			3事業						34, 580	20, 066	22, 692		
計			16事業						525, 339	290, 230	426, 504		
合計			29事業						1, 844, 891	955, 595	1, 256, 786		

※北部広域圏の松阪市旧嬉野町及び旧三雲町は、南部広域圏に含めている。

上水道（基本計画）

圏域名	地域名	市町村名	台帳番号	上水道事業名	計 画 一 日 最 大 取 水 量 内 訳 (m3/日)							分 水 ・ 行 政 区 域 外 給 水 ※					
					ダム	表流水	伏流水	浅井戸	深井戸	湧水	浄 水 受 水		区 分	給水対象名	計画給水人口 (人)	計画一日最大給水量 (m3)	
											他事業より受水 他事業名	受水量					果 水 受水量
北 部 広 域 圏	桑名市	1	桑名市		598	10,000	37,200	10,300				25,400					
		計	1事業		598	10,000	37,200	10,300				25,400					
	木曾岬町	46	木曾岬町									3,640					
		計	1事業									3,640					
	いなべ市	10	いなべ市				24,160		4,180								
		計	1事業				24,160		4,180								
	東員町	35	東員町				18,600										
		計	1事業				18,600										
	(桑名計)			4事業		598	10,000	79,960	10,300	4,180			29,040				
	四日市市	4	四日市市				104,020					80,200					
		計	1事業				104,020					80,200					
	菰野町	16	菰野町		1,870		3,000	14,970				3,300					
		計	1事業		1,870		3,000	14,970				3,300					
	朝日町	21	朝日町				2,000	700				2,200					
		計	1事業				2,000	700				2,200					
	川越町	20	川越町									7,200					
		計	1事業									7,200					
	(四日市計)			4事業		1,870		109,020	15,670			92,900					
	鈴鹿市	12	鈴鹿市		1,067			94,033				18,800					
		計	1事業		1,067			94,033				18,800					
亀山市	15	亀山市		130	400	23,570					7,400						
	計	1事業		130	400	23,570					7,400						
(鈴鹿計)			2事業		1,197	400	23,570	94,033			26,200						
小計			10事業		3,665	10,400	212,550	120,003	4,180		148,140						
津市	3	津市		42,223	32,000	19,757	2,053				127,416						
	計	1事業		42,223	32,000	19,757	2,053				127,416						
	小計			1事業		42,223	32,000	19,757	2,053			127,416					
計			11事業		45,888	42,400	232,307	122,056	4,180		275,556						
西 部 広 域 圏	伊賀市	5	伊賀市	1,665	42,206	801	24,740	583									
		計	1事業	1,665	42,206	801	24,740	583									
	名張市	18	名張市	24,400	13,500												
		計	1事業	24,400	13,500												
小計			2事業	26,065	55,706	801	24,740	583									
計			2事業	26,065	55,706	801	24,740	583									

上水道（基本計画）

圏域名	地域名 市町村名	台帳番号	上水道事業名	計 画 一 日 最 大 取 水 量 内 訳 (m3/日)							分水・行政区外給水 ※							
				ダム	表流水	伏流水	浅井戸	深井戸	湧水	浄 水 受 水		区 分	給水対象名	計画給水人口 (人)	計画一日最大給水量 (m3)			
										他事業より受水 他事業名	受水量					県 水 受水量		
南 部 志 摩 紀 北 園	松阪市	8	松阪市		5,814	10,000	50,500	500					73,800	区	多気町	74	22	
		計	1事業		5,814	10,000	50,500	500						73,800			74	22
	多気町	43	多気町				3,630						6,050					
		計	1事業				3,630						6,050					
	明和町	48	明和町					6,984					2,800					
		計	1事業					6,984					2,800					
	大台町	56	大台町		6,081								1,680					
		計	1事業		6,081								1,680					
	小計		4事業		11,895	10,000	54,130	7,484					84,330			74	22	
	南 勢 志 摩	伊勢市	9	伊勢市		42	5,315	42,000					37,300					
			計	1事業		42	5,315	42,000					37,300					
		玉城町	37	玉城町					9,050					500				
			計	1事業					9,050					500				
		南伊勢町	36	南伊勢町				8,300										
			計	1事業				8,300										
		度会町	57	度会町		1,672		1,832						500				
計			1事業		1,672		1,832						500					
大紀町	58	大紀町		3,338		4,424												
	計	1事業		3,338		4,424												
鳥羽市	2	鳥羽市				29,000						20,000						
	計	1事業				29,000						20,000						
志摩市	24	志摩市	33,400									10,000						
	計	1事業	33,400									10,000						
小計		7事業	33,400	5,052	5,315	85,556	9,050					68,300						
紀 北	尾鷲市	14	尾鷲市			10,000	4,500											
		計	1事業			10,000	4,500											
	紀北町	7	紀北町				14,800											
		計	1事業				14,800											
小計		2事業			10,000	19,300												
紀 南	熊野市	6	熊野市			2,949	5,361											
		計	1事業			2,949	5,361											
	御浜町	55	御浜町				6,662											
		計	1事業				6,662											
	紀宝町	32	紀宝町		7,720													
		計	1事業		7,720													
小計		3事業		7,720	2,949	12,023												
計		16事業	33,400	24,667	28,264	171,009	16,534					152,630			74	22		
合計		29事業	59,465	126,261	71,465	428,056	139,173	4,180				428,186			74	22		

※北部広域圏の松阪市旧嬉野町及び旧三※区分欄の「分」とは、他の水道事業への分水、「区」とは自己の行政区域外への給水をいう。
また、計画給水人口、計画1日最大給水量は、当該水道事業の各項目の内数。

上水道事業（現況と実績）

圏 域 名	地 域 名	市 町 村 名	台 帳 番 号	上水道事業名	人 口 (人)				世 帯 数 (戸)				面 積 (k m ²)						
					行 政 区 域 内	給 水 区 域 内		現 在 給 水		行 政 区 域 内	給 水 区 域 内		現 在 給 水		区 域 内	給 水 区 域 内		現 在 給 水	
						うち 行政区域外	うち 行政区域外	うち 行政区域外	うち 行政区域外		うち 行政区域外	うち 行政区域外	うち 行政区域外	うち 行政区域外					
北 部 広 域 圏	桑名市	1	桑名市	141,045	141,045		141,025	60,301	60,301		60,293	136.68	136.61		136.68				
		計	1事業	141,045	141,045		141,025	60,301	60,301		60,293	136.68	136.61		136.68				
	木曾岬町	46	木曾岬町	6,171	6,171		6,171	2,495	2,495		2,495	15.74	15.72		15.74				
		計	1事業	6,171	6,171		6,171	2,495	2,495		2,495	15.74	15.72		15.74				
	いなべ市	10	いなべ市	45,250	45,250		45,224	18,758	18,758		18,741	219.58	119.56		119.56				
		計	1事業	45,250	45,250		45,224	18,758	18,758		18,741	219.58	119.56		119.56				
	東員町	35	東員町	25,957	25,957		25,919	10,023	9,996		9,935	22.68	22.68		19.00				
		計	1事業	25,957	25,957		25,919	10,023	9,996		9,935	22.68	22.68		19.00				
	(桑名計)		4事業	218,423	218,423		218,339	91,577	91,550		91,464	394.68	294.57		290.98				
	四日市市	4	四日市市	310,610	310,577		310,577	141,978	141,978		141,961	206.52	199.04		199.04				
		計	1事業	310,610	310,577		310,577	141,978	141,978		141,961	206.52	199.04		199.04				
	菰野町	16	菰野町	41,670	41,509		41,067	16,903	16,865		16,803	107.01	47.06		47.06				
		計	1事業	41,670	41,509		41,067	16,903	16,865		16,803	107.01	47.06		47.06				
	朝日町	21	朝日町	11,014	11,014		11,014	4,227	4,227		4,227	5.99	4.30		4.30				
		計	1事業	11,014	11,014		11,014	4,227	4,227		4,227	5.99	4.30		4.30				
川越町	20	川越町	15,283	15,283		15,283	6,954	6,954		6,954	8.73	8.02		8.02					
	計	1事業	15,283	15,283		15,283	6,954	6,954		6,954	8.73	8.02		8.02					
(四日市計)		4事業	378,577	378,383		377,941	170,062	170,024		169,945	328.25	258.42		258.42					
鈴鹿市	12	鈴鹿市	198,353	198,346		198,166	87,568	87,561		87,475	194.46	169.08		169.08					
	計	1事業	198,353	198,346		198,166	87,568	87,561		87,475	194.46	169.08		169.08					
亀山市	15	亀山市	49,530	49,530		49,480	21,798	21,798		20,715	190.91	60.80		60.40					
	計	1事業	49,530	49,530		49,480	21,798	21,798		20,715	190.91	60.80		60.40					
(鈴鹿計)		2事業	247,883	247,876		247,646	109,366	109,359		108,190	385.37	229.88		229.48					
小計		10事業	844,883	844,682		843,926	371,005	370,933		369,599	1,108.30	782.87		778.88					
津市	3	津市	275,238	274,704		273,605	127,004	126,619		126,619	711.11	331.69		331.69					
	計	1事業	275,238	274,704		273,605	127,004	126,619		126,619	711.11	331.69		331.69					
小計		1事業	275,238	274,704		273,605	127,004	126,619		126,619	711.11	331.69		331.69					
計		11事業	1,120,121	1,119,386		1,117,531	498,009	497,552		496,218	1,819.41	1,114.56		1,110.57					
西 部 広 域 圏	伊賀市	5	伊賀市	89,262	89,187		88,792	40,706	40,666		40,495	558.23	215.80		215.80				
		計	1事業	89,262	89,187		88,792	40,706	40,666		40,495	558.23	215.80		215.80				
	名張市	18	名張市	77,250	77,227		76,969	34,599	34,584		31,619	129.77	51.16		50.54				
		計	1事業	77,250	77,227		76,969	34,599	34,584		31,619	129.77	51.16		50.54				
小計		2事業	166,512	166,414		165,761	75,305	75,250		72,114	688.00	266.96		266.34					
計		2事業	166,512	166,414		165,761	75,305	75,250		72,114	688.00	266.96		266.34					

上水道事業（現況と実績）

圏域名	地域名	市町村名	台帳番号	上水道事業名	人口(人)				世帯数(戸)				面積(km ²)							
					行政区域内	給水区域内		現在給水		行政区域内	給水区域内		現在給水		区域内	給水区域内		現在給水		
						うち 行政区域外	うち 行政区域外	うち 行政区域外	うち 行政区域外		うち 行政区域外	うち 行政区域外	うち 行政区域外	うち 行政区域外						
南	阪	松阪市	8	松阪市	161,520	160,156	65	159,099	65	74,246	74,053	28	73,431	28	623.58	270.92	0.10	270.92	0.10	
			計	1事業	161,520	160,156	65	159,099	65	74,246	74,053	28	73,431	28	623.58	270.92	0.10	270.92	0.10	
		多気町	43	多気町	14,244	14,179		13,981		5,724	5,696		5,530		103.17	31.66		31.66		
			計	1事業	14,244	14,179		13,981		5,724	5,696		5,530		103.17	31.66		31.66		
		明和町	48	明和町	23,049	23,049		23,049		9,304	9,304		9,304		41.04	40.86		41.04		
			計	1事業	23,049	23,049		23,049		9,304	9,304		9,304		41.04	40.86		41.04		
		大台町	56	大台町	8,893	8,821		8,806		4,132	4,094		4,089		362.94	37.07		34.07		
			計	1事業	8,893	8,821		8,806		4,132	4,094		4,089		362.94	37.07		34.07		
		小計			4事業	207,706	206,205	65	204,935	65	93,406	93,147	28	92,354	28	1,130.73	380.51	0.10	377.69	0.10
		南	勢	伊勢市	9	伊勢市	123,853	123,679		123,193		55,808	55,785		55,608		208.53	97.91		97.91
計	1事業				123,853	123,679		123,193		55,808	55,785		55,608		208.53	97.91		97.91		
玉城町	37			玉城町	15,326	15,326		15,326		5,842	5,822		5,822		40.94	41.20		40.94		
	計			1事業	15,326	15,326		15,326		5,842	5,822		5,822		40.94	41.20		40.94		
南伊勢町	36			南伊勢町	11,869	11,869		11,860		5,785	5,785		5,779		242.40	94.59		82.70		
	計			1事業	11,869	11,869		11,860		5,785	5,785		5,779		242.40	94.59		82.70		
度会町	57			度会町	7,948	7,948		7,937		3,079	3,079		3,074		134.98	21.70		21.70		
	計			1事業	7,948	7,948		7,937		3,079	3,079		3,074		134.98	21.70		21.70		
大紀町	58			大紀町	8,035	8,035		8,035		3,939	3,939		3,939		233.54	33.28		33.28		
	計			1事業	8,035	8,035		8,035		3,939	3,939		3,939		233.54	33.28		33.28		
鳥羽市	2	鳥羽市	17,850	17,850		17,834		8,373	8,373		8,363		107.99	107.99		95.77				
	計	1事業	17,850	17,850		17,834		8,373	8,373		8,363		107.99	107.99		95.77				
志摩市	24	志摩市	48,060	48,045	15	47,368	15	22,810	22,802	8	22,490	8	179.53	111.60		111.60				
	計	1事業	48,060	48,045	15	47,368	15	22,810	22,802	8	22,490	8	179.53	111.60		111.60				
小計			7事業	232,941	232,752	15	231,553	15	105,636	105,585	8	105,075	8	1,147.91	508.27		483.90			
北	紀	尾鷲市	14	尾鷲市	17,053	14,192		14,181		9,197	7,398		7,398		192.71	7.00		7.00		
			計	1事業	17,053	14,192		14,181		9,197	7,398		7,398		192.71	7.00		7.00		
		紀北町	7	紀北町	15,150	15,150		15,136		7,991	7,991		7,983		256.53	35.33		16.90		
			計	1事業	15,150	15,150		15,136		7,991	7,991		7,983		256.53	35.33		16.90		
小計			2事業	32,203	29,342		29,317		17,188	15,389		15,381		449.24	42.33		23.90			
南	紀	熊野市	6	熊野市	16,232	11,249		11,208		5,798	5,769		5,740		373.63	6.80		6.80		
			計	1事業	16,232	11,249		11,208		5,798	5,769		5,740		373.63	6.80		6.80		
		御浜町	55	御浜町	8,279	8,233		8,010		4,148	4,120		4,000		88.28	38.77		38.77		
			計	1事業	8,279	8,233		8,010		4,148	4,120		4,000		88.28	38.77		38.77		
		紀宝町	32	紀宝町	10,674	10,595		10,375		5,233	5,180		5,163		79.62	31.40		28.50		
			計	1事業	10,674	10,595		10,375		5,233	5,180		5,163		79.62	31.40		28.50		
小計			3事業	35,185	30,077		29,593		15,179	15,069		14,903		541.53	76.97		74.07			
計			16事業	508,035	498,376	80	495,398	80	231,409	229,190	36	227,713	36	3,269.41	1,008.08	0.10	959.56	0.10		
合計			29事業	1,794,668	1,784,176	80	1,778,690	80	804,723	801,992	36	796,045	36	5,776.83	2,389.60	0.10	2,336.47	0.10		

上水道事業（現況と実績）

圏 域 名	地 域 名	市 町 村 名	台 帳 番 号	上水道事業名	年 間 取水量 (千m3)	内 訳							年 間 浄水量 (千m3)	内 訳					現 有 施設能力 (m3/日)
						ダ ム	表流水	伏流水	浅井戸	深井戸	湧 水	受 水		消 毒 の み	緩 速 ろ 過	急 速 ろ 過	膜 ろ 過		
												他事業 より						県水より	
北 部 広 域 圏	桑名市	1	桑名市		20,683		210	3,461	9,941	1,451			5,620	14,492	11,391	3,101			93,598
		計	1事業		20,683		210	3,461	9,941	1,451			5,620	14,492	11,391	3,101			93,598
	木曾岬町	46	木曾岬町		985								985						4,800
		計	1事業		985								985						4,800
	いなべ市	10	いなべ市		7,176				6,210		966			7,176	6,210.0	966.0			29,841
		計	1事業		7,176				6,210		966			7,176	6,210	966			29,841
	東員町	35	東員町		3,215				3,215					3,215	3,215				18,600
		計	1事業		3,215				3,215					3,215	3,215				18,600
	(桑名計)			4事業		32,059		210	3,461	19,366	1,451	966		6,605	24,883	20,816	4,067		146,839
	四日市市	4	四日市市		40,067				25,047					15,020	25,047	25,047			184,220
		計	1事業		40,067				25,047					15,020	25,047	25,047			184,220
	菰野町	16	菰野町		5,573		278		457	3,999			839	4,689	4,411			278	21,550
		計	1事業		5,573		278		457	3,999			839	4,689	4,411			278	21,550
	朝日町	21	朝日町		1,342				615	200			527	815			815		4,900
		計	1事業		1,342				615	200			527	815			815		4,900
	川越町	20	川越町		1,883								1,883						8,122
		計	1事業		1,883								1,883						8,122
	(四日市計)			4事業		48,865		278		26,119	4,199		18,269	30,551	29,458		815	278	218,792
	鈴鹿市	12	鈴鹿市		24,634		144			21,107			3,383	22,702	11,206	144	11,352		113,900
		計	1事業		24,634		144			21,107			3,383	22,702	11,206	144	11,352		113,900
亀山市	15	亀山市		7,896		44	162	6,838				852	7,044	6,838	206			31,500	
	計	1事業		7,896		44	162	6,838				852	7,044	6,838	206			31,500	
(鈴鹿計)			2事業		32,530		188	162	6,838	21,107		4,235	29,746	18,044	350	11,352		145,400	
小計			10事業		113,454		676	3,623	52,323	26,757	966	29,109	85,180	68,318	4,417	12,167	278	511,031	
津市	3	津市		41,971		8,050	8,099	2,665	427			22,730	17,815	1,592	3,299	12,459	465	222,471	
	計	1事業		41,971		8,050	8,099	2,665	427			22,730	17,815	1,592	3,299	12,459	465	222,471	
小計			1事業		41,971		8,050	8,099	2,665	427		22,730	17,815	1,592	3,299	12,459	465	222,471	
計			11事業		155,425		8,726	11,722	54,988	27,184	966	51,839	102,995	69,910	7,716	24,626	743	733,502	
西 部 広 域 圏	伊賀市	5	伊賀市		14,711	419	9,363	292	4,507	130			14,245	2,559	159	11,222	305	71,023	
		計	1事業		14,711	419	9,363	292	4,507	130			14,245	2,559	159	11,222	305	71,023	
	名張市	18	名張市		10,213	7,933	2,280						10,213			10,213		52,389	
		計	1事業		10,213	7,933	2,280						10,213			10,213		52,389	
小計			2事業		24,924	8,352	11,643	292	4,507	130		24,458	2,559	159	21,435	305	123,412		
計			2事業		24,924	8,352	11,643	292	4,507	130		24,458	2,559	159	21,435	305	123,412		

上水道事業（現況と実績）

圏域名	地域名	市町村名	台帳番号	上水道事業名	年間 取水量 (千m3)	内 訳						内 訳						現 有 施設能力 (m3/日)	
						ダ ム	表流水	伏流水	浅井戸	深井戸	湧 水	受 水		浄水量 (千m3)	消 毒 の み	緩 ろ 速 過	急 ろ 速 過		膜 ろ 過
												他事業 より	県水より						
南 阪	松阪市	8	松阪市		21,834		1,081	911	8,441	106			11,295	10,523	9,458	437	462	166	139,318
		計	1事業		21,834		1,081	911	8,441	106			11,295	10,523	9,458	437	462	166	139,318
	多気町	43	多気町		1,950				885				1,065	885	885				9,680
		計	1事業		1,950				885				1,065	885	885				9,680
	明和町	48	明和町		3,003					2,154			849	2,154	1,782		372		11,440
		計	1事業		3,003					2,154			849	2,154	1,782		372		11,440
	大台町	56	大台町		1,601		1,162						439	1,162		30	616	516	5,670
		計	1事業		1,601		1,162						439	1,162		30	616	516	5,670
	小計			4事業		28,388		2,243	911	9,326	2,260		13,648	14,724	12,125	467	1,450	682	166,108
	南 勢	伊勢市	9	伊勢市		16,802		14		11,330				5,458	11,330	11,330			
計			1事業		16,802		14		11,330				5,458	11,330	11,330				86,740
玉城町		37	玉城町		2,271					2,267			4	2,267	2,267				9,550
		計	1事業		2,271					2,267			4	2,267	2,267				9,550
南伊勢町		36	南伊勢町		2,225				2,225				2,225	2,225					8,300
		計	1事業		2,225				2,225				2,225	2,225					8,300
度会町		57	度会町		1,299		652		490				157	923		228	214	481	3,674
		計	1事業		1,299		652		490				157	923		228	214	481	3,674
大紀町		58	大紀町		1,838		1,161		677				1,838	170	748	471	449		7,762
		計	1事業		1,838		1,161		677				1,838	170	748	471	449		7,762
鳥羽市	2	鳥羽市		3,850				1,334				2,516	1,334	1,334				49,000	
	計	1事業		2,516								2,516	1,334	1,334				49,000	
志摩市	24	志摩市		7,135	5,604							1,531	5,604			5,604		43,400	
	計	1事業		7,135	5,604							1,531	5,604			5,604		43,400	
小計			7事業		34,086	5,604	1,827	14,722	2,267			9,666	25,521	17,326	976	6,289	930	208,426	
北 紀	尾鷲市	14	尾鷲市		2,858		1,972	886					2,858	2,207		651		12,280	
		計	1事業		2,858		1,972	886					2,858	2,207		651		12,280	
	紀北町	7	紀北町		3,818			3,818					3,818	3,818				14,770	
		計	1事業		3,818			3,818					3,818	3,818				14,770	
小計			2事業		6,676		1,972	4,704				6,676	6,025		651		27,050		
南 紀	熊野市	6	熊野市		2,888		1,307	1,581					2,888	1,307		1,581		8,310	
		計	1事業		2,888		1,307	1,581					2,888	1,307		1,581		8,310	
	御浜町	55	御浜町		1,501			1,501					1,501			73	1,428	6,056	
		計	1事業		1,501			1,501					1,501			73	1,428	6,056	
	紀宝町	32	紀宝町		2,024		2,024						1,821			969	852	7,554	
		計	1事業		2,024		2,024						1,821			969	852	7,554	
小計			3事業		6,413		2,024	1,307	3,082			6,210	1,307		2,623	2,280	21,920		
計			16事業		75,563	5,604	6,094	4,190	31,834	4,527		23,314	53,131	36,783	1,443	11,013	3,892	423,504	
合計			29事業		255,912	13,956	26,463	16,204	91,329	31,841	966	75,153	180,584	109,252	9,318	57,074	4,940	1,280,418	

上水道事業（現況と実績）

圏域名	地域名	市町村名	台帳番号	上水道事業名	年間給水量		給水量内訳(千m3)				有効水量内訳(千m3)				有収水量用途別内訳(千m3)				
					(千m3)	左記 分水内数	有効水量		無効水量		有収水量		無収水量		生活用	業務 営業用	工場用	その他	
							左記 分水内数	左記 分水内数	左記 分水内数	左記 分水内数	左記 分水内数	左記 分水内数							
北 部 広 域 圏	桑名市	1	桑名市		19,902		17,167		2,735		16,761		406		16,714			47	
		計	1事業		19,902		17,167		2,735		16,761		406		16,714			47	
	木曾岬町	46	木曾岬町		985		960		25		920		40		521	85	307	7	
		計	1事業		985		960		25		920		40		521	85	307	7	
	いなべ市	10	いなべ市		6,280		5,430		850		5,430				4,610	668	131	21	
		計	1事業		6,280		5,430		850		5,430				4,610	668	131	21	
	東員町	35	東員町		3,215		3,004		211		2,899		105		2,492	226	159	22	
		計	1事業		3,215		3,004		211		2,899		105		2,492	226	159	22	
	(桑名計)			4事業		30,382		26,561		3,821		26,010		551		24,337	979	597	97
	四日市市	4	四日市市		40,067		36,999		3,068		31,903		5,096		28,309	2,342	1,147	105	
		計	1事業		40,067		36,999		3,068		31,903		5,096		28,309	2,342	1,147	105	
	菰野町	16	菰野町		5,393		5,388		5		4,628		760		3,676	822	130		
		計	1事業		5,393		5,388		5		4,628		760		3,676	822	130		
	朝日町	21	朝日町		1,289		1,196		93		1,159		37		939	167	48	5	
		計	1事業		1,289		1,196		93		1,159		37		939	167	48	5	
	川越町	20	川越町		1,883		1,794		89		1,787		7		1,365	246	130	46	
		計	1事業		1,883		1,794		89		1,787		7		1,365	246	130	46	
	(四日市計)			4事業		48,632		45,377		3,255		39,477		5,900		34,289	3,577	1,455	156
	鈴鹿市	12	鈴鹿市		24,379		23,446		933		22,426		1,020		19,431	1,861	583	551	
		計	1事業		24,379		23,446		933		22,426		1,020		19,431	1,861	583	551	
亀山市	15	亀山市		7,896		7,219		677		7,190		29		4,965	634	1,470	121		
	計	1事業		7,896		7,219		677		7,190		29		4,965	634	1,470	121		
(鈴鹿計)			2事業		32,275		30,665		1,610		29,616		1,049		24,396	2,495	2,053	672	
小計			10事業		111,289		102,603		8,686		95,103		7,500		83,022	7,051	4,105	925	
津市	3	津市		40,415		34,497		5,918		33,091		1,406		25,397	6,297	1,388	9		
	計	1事業		40,415		34,497		5,918		33,091		1,406		25,397	6,297	1,388	9		
小計			1事業		40,415		34,497		5,918		33,091		1,406		25,397	6,297	1,388	9	
計			11事業		151,704		137,100		14,604		128,194		8,906		108,419	13,348	5,493	934	
西 部 広 域 圏	伊賀市	5	伊賀市		13,946		12,036		1,910		11,558		478		7,918	1,907	1,716	17	
		計	1事業		13,946		12,036		1,910		11,558		478		7,918	1,907	1,716	17	
	名張市	18	名張市		9,988		9,674		314		9,411		263		7,365	2,046			
		計	1事業		9,988		9,674		314		9,411		263		7,365	2,046			
小計			2事業		23,934		21,710		2,224		20,969		741		15,283	3,953	1,716	17	
計			2事業		23,934		21,710		2,224		20,969		741		15,283	3,953	1,716	17	

上水道事業（現況と実績）

圏域名	地域名	市町村名	台帳番号	上水道事業名	年間給水量 (千m3)	給水量内訳(千m3)				有効水量内訳(千m3)				有効水量用途別内訳(千m3)			
						左記 分水内数	有効 水量	無効 水量	有収 水量	無収 水量	生活用	業務 営業用	工場用	その他			
															左記 分水内数	左記 分水内数	左記 分水内数
南 阪	松阪市	8	松阪市		21,502		20,387	1,115		19,213		1,174		14,759	4,195	259	
		計	1事業		21,502		20,387	1,115		19,213		1,174		14,759	4,195	259	
	多気町	43	多気町		1,929		1,756	173		1,756				1,378	256	113	9
		計	1事業		1,929		1,756	173		1,756				1,378	256	113	9
	明和町	48	明和町		3,003		2,551	452		2,551				2,111	389		51
		計	1事業		3,003		2,551	452		2,551				2,111	389		51
	大台町	56	大台町		1,601		1,115	486		1,115				855	245	15	
		計	1事業		1,601		1,115	486		1,115				855	245	15	
	小計		4事業		28,035		25,809	2,226		24,635		1,174		19,103	5,085	387	60
	南 勢	伊勢市	9	伊勢市		16,802		14,355	2,447		14,289		66		11,361	2,825	99
計			1事業		16,802		14,355	2,447		14,289		66		11,361	2,825	99	4
玉城町		37	玉城町		2,267		2,024	243		2,024				1,446	293	257	28
		計	1事業		2,267		2,024	243		2,024				1,446	293	257	28
南伊勢町		36	南伊勢町		2,225		1,524	701		1,438		86		1,438			
		計	1事業		2,225		1,524	701		1,438		86		1,438			
度会町		57	度会町		1,050		912	138		912				912			
		計	1事業		1,050		912	138		912				912			
大紀町		58	大紀町		1,838		1,310	528		1,125		185		844	256	25	
		計	1事業		1,838		1,310	528		1,125		185		844	256	25	
鳥羽市	2	鳥羽市		3,549		3,221	328		3,140		81		1,674	1,376	30	60	
	計	1事業		3,549		3,221	328		3,140		81		1,674	1,376	30	60	
志摩市	24	志摩市		6,776		5,746	1,030		5,729		17		3,889	1,810	21	9	
	計	1事業		6,776		5,746	1,030		5,729		17		3,889	1,810	21	9	
小計		7事業		34,507		29,092	5,415		28,657		435		21,564	6,560	432	101	
北 紀	尾鷲市	14	尾鷲市		2,858		2,100	758		2,100				1,653	415	32	
		計	1事業		2,858		2,100	758		2,100				1,653	415	32	
	紀北町	7	紀北町		3,818		2,133	1,685		2,133				1,773	129	229	2
		計	1事業		3,818		2,133	1,685		2,133				1,773	129	229	2
小計		2事業		6,676		4,233	2,443		4,233				3,426	544	261	2	
南 紀	熊野市	6	熊野市		2,888		1,613	1,275		1,586		27		1,152	432	1	1
		計	1事業		2,888		1,613	1,275		1,586		27		1,152	432	1	1
	御浜町	55	御浜町		1,501		1,043	458		1,042		1		853	109	5	75
		計	1事業		1,501		1,043	458		1,042		1		853	109	5	75
	紀宝町	32	紀宝町		1,821		1,283	538		1,279		4		1,078	131	65	5
		計	1事業		1,821		1,283	538		1,279		4		1,078	131	65	5
小計		3事業		6,210		3,939	2,271		3,907		32		3,083	672	71	81	
計		16事業		75,428		63,073	12,355		61,432		1,641		47,176	12,861	1,151	244	
合計		29事業		251,066		221,883	29,183		210,595		11,288		170,878	30,162	8,360	1,195	

上水道事業（現況と実績）

圏域名	地域名	市町村名	台帳番号	上水道事業名	稼働率 (%)	負荷率 (%)	有効率 (%)	有収率 (%)	利用率 (%)	一日最大取水量 (m3/日)	内訳						受水 他事業より	水 県水より
											ダム	表流水	伏流水	浅井戸	深井戸	湧水		
北 部 広 域 圏	桑名市	1	桑名市		64.4	90.5	86.3	84.2	96.2	63,657		576	9,565	27,736	3,904		21,876	
		計	1事業		64.4	90.5	86.3	84.2	96.2	63,657		576	9,565	27,736	3,904		21,876	
	木曾岬町	46	木曾岬町		71.6	78.6	97.4	93.4	100.0	3,436							3,436	
		計	1事業		71.6	78.6	97.4	93.4	100.0	3,436							3,436	
	いなべ市	10	いなべ市		64.6	89.3	86.5	86.5	87.5	19,273			2,970	16,303				
		計	1事業		64.6	89.3	86.5	86.5	87.5	19,273			2,970	16,303				
	東員町	35	東員町		52.4	90.4	93.4	90.2	100.0	9,741				9,741				
		計	1事業		52.4	90.4	93.4	90.2	100.0	9,741				9,741				
	(桑名計)				4事業	63.1	89.8	87.4	85.6	94.8	96,107		576	12,535	53,780	3,904		25,312
	四日市市	4	四日市市		65.6	90.9	92.3	79.6	100.0	122,862				79,382			43,480	
		計	1事業		65.6	90.9	92.3	79.6	100.0	122,862				79,382			43,480	
	菟野町	16	菟野町		75.9	90.4	99.9	85.8	96.8	16,346		680		1,278	11,907		2,481	
		計	1事業		75.9	90.4	99.9	85.8	96.8	16,346		680		1,278	11,907		2,481	
	朝日町	21	朝日町		79.6	90.6	92.8	89.9	96.1	5,744				1,991	601		3,152	
		計	1事業		79.6	90.6	92.7	89.9	96.1	5,744				1,991	601		3,152	
	川越町	20	川越町		73.2	86.8	95.3	94.9	100.0	5,944							5,944	
		計	1事業		73.2	86.8	95.3	94.9	100.0	5,944							5,944	
	(四日市計)				4事業	67.2	90.7	93.3	81.2	99.5	150,896		680		82,651	12,508		55,057
	鈴鹿市	12	鈴鹿市		63.8	91.8	96.2	92.0	99.0	78,408		459			67,726		10,223	
		計	1事業		63.8	91.8	96.2	92.0	99.0	78,408		459			67,726		10,223	
亀山市	15	亀山市		77.4	88.7	91.4	91.1	100.0	24,387		113	403	21,023			2,848		
	計	1事業		77.4	88.7	91.4	91.1	100.0	24,387		113	403	21,023			2,848		
(鈴鹿計)				2事業	66.8	91.1	95.0	91.8	99.2	102,795		572	403	21,023	67,726		13,071	
小計				10事業	65.9	90.5	92.2	85.5	98.1	349,798		1,828	12,938	157,454	84,138		93,440	
津市	3	津市		53.9	92.3	85.4	81.9	96.3	124,748		16,515	23,952	7,560	1,273		75,448		
	計	1事業		53.9	92.3	85.4	81.9	96.3	124,748		16,515	23,952	7,560	1,273		75,448		
小計				1事業	53.9	92.3	85.4	81.9	96.3	124,748		16,515	23,952	7,560	1,273		75,448	
計				11事業	62.3	91.0	90.4	84.5	97.6	474,546		18,343	36,890	165,014	85,411		168,888	
西 部 広 域 圏	伊賀市	5	伊賀市		62.3	86.3	86.3	82.9	94.8	48,284	1,478	31,135	791	14,386	494			
		計	1事業		62.3	86.3	86.3	82.9	94.8	48,284	1,478	31,135	791	14,386	494			
	名張市	18	名張市		58.7	89.1	96.9	94.2	97.8	32,170	25,361	6,809						
		計	1事業		58.7	89.1	96.9	94.2	97.8	32,170	25,361	6,809						
小計				2事業	60.8	87.5	90.7	87.6	96.0	80,454	26,839	37,944	791	14,386	494			
圏計				2事業	60.8	87.5	90.7	87.6	96.0	80,454	26,839	37,944	791	14,386	494			

上水道事業（現況と実績）

圏域名	地域名	市町村名	台帳番号	上水道事業名	稼働率 (%)	負荷率 (%)	有効率 (%)	有収率 (%)	利用率 (%)	一日最大 取水量 (m3/日)	内 訳						受 水			
											ダ ム	表流水	伏流水	浅井戸	深井戸	湧 水	他事業より		県水より	
南 阪	松阪市	8	松阪市		46.8	90.3	94.8	89.4	98.5	66,809		3,253	3,323	22,711	396			37,126		
		計	1事業		46.8	90.3	94.8	89.4	98.5	66,809		3,253	3,323	22,711	396			37,126		
	多気町	43	多気町		63.6	85.9	91.0	91.0	98.9	7,249				3,106				4,143		
		計	1事業		63.6	85.9	91.0	91.0	98.9	7,249				3,106				4,143		
	明和町	48	明和町		79.3	90.6	85.0	85.0	100.0	9,076					6,037			3,039		
		計	1事業		79.3	90.6	85.0	85.0	100.0	9,076					6,037			3,039		
	大台町	56	大台町		88.0	87.9	69.7	69.7	100.0	4,987		3,677						1,310		
		計	1事業		88.0	87.9	69.7	69.7	100.0	4,987		3,677						1,310		
	小計			4事業		51.5	89.9	92.1	87.9	98.8	88,121		6,930	3,323	25,817	6,433			45,618	
	南 勢	伊勢市	9	伊勢市		59.0	90.0	85.4	85.0	100.0	51,181		60		32,935				18,186	
計			1事業		59.0	90.0	85.4	85.0	100.0	51,181		60		32,935				18,186		
玉城町		37	玉城町		74.3	87.6	89.3	89.3	99.8	7,184					7,092			92		
		計	1事業		74.3	87.6	89.3	89.3	99.8	7,184					7,092			92		
南伊勢町		36	南伊勢町		82.9	88.6	68.5	64.6	100.0	6,879				6,879						
		計	1事業		82.9	88.6	68.5	64.6	100.0	6,879				6,879						
度会町		57	度会町		88.3	88.7	86.9	86.9	80.8	4,004		1,672		1,832				500		
		計	1事業		88.3	88.7	86.9	86.9	80.8	4,004		1,672		1,832				500		
大紀町		58	大紀町		72.9	88.9	71.3	61.2	100.0	7,190		5,100		2,090						
		計	1事業		72.9	88.9	71.3	61.2	100.0	7,190		5,100		2,090						
鳥羽市	2	鳥羽市		27.9	71.1	90.8	88.5	92.2	14,353				4,947				9,406			
	計	1事業		27.9	71.1	90.8	88.5	141.1	14,353				4,947				9,406			
志摩市	24	志摩市		51.7	82.7	84.8	84.6	95.0	23,583	17,383							6,200			
	計	1事業		51.7	82.7	84.8	84.6	95.0	23,583	17,383							6,200			
小計			7事業		52.9	85.8	84.3	83.0	101.2	114,374	17,383	6,832		48,683	7,092		34,384			
紀 北	尾鷲市	14	尾鷲市		77.2	82.6	73.5	73.5	100.0	2,858			1,972	886						
		計	1事業		77.2	82.6	73.5	73.5	100.0	2,858			1,972	886						
	紀北町	7	紀北町		82.9	85.4	55.9	55.9	100.0	12,242				12,242						
		計	1事業		82.9	85.4	55.9	55.9	100.0	12,242				12,242						
小計			2事業		80.3	84.2	63.4	63.4	100.0	15,100			1,972	13,128						
南 紀	熊野市	6	熊野市		100.0	95.2	55.9	54.9	100.0	8,310			2,949	5,361						
		計	1事業		100.0	95.2	55.9	54.9	100.0	8,310			2,949	5,361						
	御浜町	55	御浜町		84.6	80.2	69.5	69.4	100.0	5,126				5,126						
		計	1事業		84.6	80.2	69.5	69.4	100.0	5,126				5,126						
	紀宝町	32	紀宝町		91.5	72.2	70.5	70.2	90.0	6,699		6,699								
		計	1事業		91.5	72.2	70.5	70.2	90.0	6,699		6,699								
小計			3事業		92.8	83.6	63.4	62.9	96.8	20,135			6,699	2,949	10,487					
計			16事業		56.1	86.9	83.6	81.4	99.8	237,730	17,383	20,461	8,244	98,115	13,525			80,002		
合計			29事業		60.1	89.4	88.4	83.9	98.1	792,730	44,222	76,748	45,925	277,515	99,430			248,890		

上水道事業（現況と実績）

圏域名	地域名	市町村名	台帳番号	上水道事業名	一日最大	一日平均		一日当り		一日当り		一人一日当り		給水収益 (千円)	総費用 (受託工事費除く) (千円)		
					給水量 (m3)	左記 分水内数	給水量 (m3)	左記 分水内数	有効水量 (m3)	左記 分水内数	有収水量 (m3)	左記 分水内数	最大 給水量 (L)			平均 給水量 (L)	
北勢広域圏	桑名市	1	桑名市		60,241		54,526		47,033		45,921		427	387	2,061,717	2,518,630	
		計	1事業		60,241		54,526		47,033		45,921		427	387	2,061,717	2,518,630	
	木曾岬町	46	木曾岬町		3,436		2,699		2,630		2,521		557	437	144,711	380,446	
		計	1事業		3,436		2,699		2,630		2,521		557	437	144,711	380,446	
	いなべ市	10	いなべ市		19,273		17,205		14,877		14,877		426	380	791,189	943,109	
		計	1事業		19,273		17,205		14,877		14,877		426	380	791,189	943,109	
	東員町	35	東員町		9,741		8,808		8,230		7,942		376	340	252,450	267,398	
		計	1事業		9,741		8,808		8,230		7,942		376	340	252,450	267,398	
	(桑名計)			4事業		92,691		83,238		72,770		71,261		425	381	3,250,067	4,109,583
	四日市市	4	四日市市		120,780		109,773		101,367		87,405		389	353	5,343,225	6,409,993	
		計	1事業		120,780		109,773		101,367		87,405		389	353	5,343,225	6,409,993	
	菰野町	16	菰野町		16,346		14,775		14,762		12,679		398	360	506,656	687,175	
		計	1事業		16,346		14,775		14,762		12,679		398	360	506,656	687,175	
	朝日町	21	朝日町		3,899		3,532		3,277		3,175		354	321	212,772	279,850	
		計	1事業		3,899		3,532		3,277		3,175		354	321	212,772	279,850	
	川越町	20	川越町		5,944		5,159		4,915		4,896		389	338	177,816	327,583	
		計	1事業		5,944		5,159		4,915		4,896		389	338	177,816	327,583	
	(四日市計)			4事業		146,969		133,239		124,321		108,155		389	353	6,240,469	7,704,601
	鈴鹿市	12	鈴鹿市		72,725		66,792		64,236		61,441		367	337	3,744,003	3,610,957	
		計	1事業		72,725		66,792		64,236		61,441		367	337	3,744,003	3,610,957	
亀山市	15	亀山市		24,387		21,633		19,778		19,699		493	437	1,094,974	1,084,593		
	計	1事業		24,387		21,633		19,778		19,699		493	437	1,094,974	1,084,593		
(鈴鹿計)			2事業		97,112		88,425		84,014		81,140		392	357	4,838,977	4,695,550	
小計			10事業		336,772		304,902		281,105		260,556		399	361	14,329,513	16,509,734	
津市	3	津市		119,927		110,726		94,512		90,660		438	405	5,217,837	6,732,295		
	計	1事業		119,927		110,726		94,512		90,660		438	405	5,217,837	6,732,295		
小計			1事業		119,927		110,726		94,512		90,660		438	405	5,217,837	6,732,295	
計			11事業		456,699		415,628		375,617		351,216		409	372	19,547,350	23,242,029	
西部広域圏	伊賀市	5	伊賀市		44,248		38,208		32,975		31,666		498	430	2,324,754	2,963,529	
		計	1事業		44,248		38,208		32,975		31,666		498	430	2,324,754	2,963,529	
	名張市	18	名張市		30,727		27,364		26,504		25,784		399	356	1,304,010	1,792,967	
		計	1事業		30,727		27,364		26,504		25,784		399	356	1,304,010	1,792,967	
小計			2事業		74,975		65,572		59,479		57,450		452	396	3,628,764	4,756,496	
計			2事業		74,975		65,572		59,479		57,450		452	396	3,628,764	4,756,496	

上水道事業（現況と実績）

圏域名	地域名	市町村名	台帳番号	上水道事業名	一日最大		一日平均		一日当り		一日当り		一人一日当り		給水収益 (千円)	総費用 (受託工事費除く) (千円)			
					給水量 (m3)	左記 分水内数	給水量 (m3)	左記 分水内数	有効水量 (m3)	左記 分水内数	有収水量 (m3)	左記 分水内数	最大 給水量 (L)	平均 給水量 (L)					
南	阪	松阪市	8	松阪市	65,247		58,910		55,855		52,638		410	370	3,331,088	3,429,832			
			計	1事業	65,247		58,910		55,855		52,638		410	370	3,331,088	3,429,832			
		多気町	43	多気町	6,153		5,285		4,811		4,811		440	378	273,427	362,353			
			計	1事業	6,153		5,285		4,811		4,811		440	378	273,427	362,353			
		明和町	48	明和町	9,076		8,227		6,989		6,989		394	357	309,498	345,761			
			計	1事業	9,076		8,227		6,989		6,989		394	357	309,498	345,761			
		大台町	56	大台町	4,987		4,386		3,055		3,055		566	498	192,150	511,531			
			計	1事業	4,987		4,386		3,055		3,055		566	498	192,150	511,531			
		小計			4事業	85,463		76,808		70,710		67,493		417	375	4,106,163	4,649,477		
		部	南	伊勢市	9	伊勢市	51,164		46,033		39,329		39,148		415	374	2,266,738	2,255,119	
					計	1事業	51,164		46,033		39,329		39,148		415	374	2,266,738	2,255,119	
				玉城町	37	玉城町	7,092		6,211		5,545		5,545		463	405	264,758	219,547	
					計	1事業	7,092		6,211		5,545		5,545		463	405	264,758	219,547	
				南伊勢町	36	南伊勢町	6,879		6,096		4,175		3,940		580	514	180,948	324,987	
					計	1事業	6,879		6,096		4,175		3,940		580	514	180,948	324,987	
				度会町	57	度会町	3,245		2,877		2,499		2,499		409	362	135,611	247,034	
計	1事業				3,245		2,877		2,499		2,499		409	362	135,611	247,034			
大紀町	58			大紀町	5,662		5,036		3,589		3,082		705	627	104,189	451,834			
	計			1事業	5,662		5,036		3,589		3,082		705	627	104,189	451,834			
鳥羽市	2			鳥羽市	13,670		9,723		8,825		8,603		767	545	759,754	1,046,236			
	計			1事業	13,670		9,723		8,825		8,603		767	545	759,754	1,046,236			
志摩市	24			志摩市	22,450		18,564		15,742		15,696		474	392	1,229,789	1,349,776			
	計			1事業	22,450		18,564		15,742		15,696		474	392	1,229,789	1,349,776			
小計					7事業	110,162		94,540		79,704		78,513		476	408	4,941,787	5,894,533		
域	北			尾鷲市	14	尾鷲市	9,479		7,830		5,753		5,753		668	552	409,205	457,404	
		計	1事業		9,479		7,830		5,753		5,753		668	552	409,205	457,404			
		紀北町	7	紀北町	12,242		10,460		5,844		5,844		809	691	264,731	372,190			
			計	1事業	12,242		10,460		5,844		5,844		809	691	264,731	372,190			
		小計			2事業	21,721		18,290		11,597		11,597		741	624	673,936	829,594		
		圏	南	熊野市	6	熊野市	8,310		7,912		4,419		4,345		741	706	205,531	235,849	
					計	1事業	8,310		7,912		4,419		4,345		741	706	205,531	235,849	
				御浜町	55	御浜町	5,126		4,112		2,858		2,855		640	513	141,942	257,350	
					計	1事業	5,126		4,112		2,858		2,855		640	513	141,942	257,350	
				紀宝町	32	紀宝町	6,913		4,989		3,515		3,504		666	481	225,201	202,426	
					計	1事業	6,913		4,989		3,515		3,504		666	481	225,201	202,426	
				小計			3事業	20,349		17,013		10,792		10,704		688	575	572,674	695,625
				計			16事業	237,695		206,651		172,803		168,307		480	417	10,294,560	12,069,229
				合計			29事業	769,369		687,851		607,899		576,973		433	387	33,470,674	40,067,754

上水道事業（現況と実績）

圏域名	地域名	市町村名	台帳番号	上水道事業名	有収水量1m3当		管種別延長(m)							計		
					供給単価(円)	給水原価(円)	铸铁管	ダクタイル 铸铁管	鋼管	石 セメント 管	硬質塩化 ビニル管	コンク リート管	ポリエ チレン管		その他 (他管種及 び不詳等)	
北 部 広 域 圏	桑名市	1	桑名市		123	150	52,109	442,510	11,860		305,087		209,074	10,163	1,030,803	
		計	1事業		123	150	52,109	442,510	11,860		305,087		209,074	10,163	1,030,803	
	木曾岬町	46	木曾岬町		157	414		4,010	110		60,951		434	163	65,668	
		計	1事業		157	414		4,010	110		60,951		434	163	65,668	
	いなべ市	10	いなべ市		146	174	152	174,136	6,634		444,063		38,275	2,841	666,101	
		計	1事業		146	174	152	174,136	6,634		444,063		38,275	2,841	666,101	
	東員町	35	東員町		87	92		87,289	466		86,674		5,715	2,437	182,581	
		計	1事業		87	92		87,289	466		86,674		5,715	2,437	182,581	
	(桑名計)			4事業		125	158	52,261	707,945	19,070		896,775		253,498	15,604	1,945,153
	四日市市	4	四日市市		167	201	30,545	808,210	123,252		1,139,908		32,770	6,093	2,140,778	
		計	1事業		167	201	30,545	808,210	123,252		1,139,908		32,770	6,093	2,140,778	
	菰野町	16	菰野町		109	148		87,321	1,573		236,496		26,579	40	352,009	
		計	1事業		109	148		87,321	1,573		236,496		26,579	40	352,009	
	朝日町	21	朝日町		184	241	2,078	25,766	872		44,619		4,849	470	78,654	
		計	1事業		184	241	2,078	25,766	872		44,619		4,849	470	78,654	
	川越町	20	川越町		100	183		15,634	1,082		86,246		3,077	857	106,896	
		計	1事業		100	183		15,634	1,082		86,246		3,077	857	106,896	
	(四日市計)			4事業		158	195	32,623	936,931	126,779		1,507,269		67,275	7,460	2,678,337
	鈴鹿市	12	鈴鹿市		167	161	626	858,489	27,354		405,534		52,832	1,650	1,346,485	
		計	1事業		167	161	626	858,489	27,354		405,534		52,832	1,650	1,346,485	
亀山市	15	亀山市		152	151		253,729	6,607	846	107,872		48,329	573	417,956		
	計	1事業		152	151		253,729	6,607	846	107,872		48,329	573	417,956		
(鈴鹿計)			2事業		163	159	626	1,112,218	33,961	846	513,406		101,161	2,223	1,764,441	
小計			10事業		151	174	85,510	2,757,094	179,810	846	2,917,450		421,934	25,287	6,387,931	
津市	3	津市		158	203	156,360	1,234,042	35,990	6,653	808,380		223,748	6,713	2,471,886		
	計	1事業		158	203	156,360	1,234,042	35,990	6,653	808,380		223,748	6,713	2,471,886		
小計			1事業		158	203	156,360	1,234,042	35,990	6,653	808,380		223,748	6,713	2,471,886	
計			11事業		152	181	241,870	3,991,136	215,800	7,499	3,725,830		645,682	32,000	8,859,817	
西 部 広 域 圏	伊賀市	5	伊賀市		201	256	28,089	751,401	25,164	1,070	623,703	60	34,616	10,301	1,474,404	
		計	1事業		201	256	28,089	751,401	25,164	1,070	623,703	60	34,616	10,301	1,474,404	
	名張市	18	名張市		139	191	6,212	485,396	8,198		124,775	133	41,333	985	667,032	
		計	1事業		139	191	6,212	485,396	8,198		124,775	133	41,333	985	667,032	
小計			2事業		173	227	34,301	1,236,797	33,362	1,070	748,478	193	75,949	11,286	2,141,436	
計			2事業		173	227	34,301	1,236,797	33,362	1,070	748,478	193	75,949	11,286	2,141,436	

上水道事業（現況と実績）

圏域名	地域名	市町村名	台帳番号	上水道事業名	有収水量1m3当		管種別延長(m)							計		
					供給単価(円)	給水原価(円)	铸铁管	ダクタイル 铸铁管	鋼管	石 セメント 管	硬質塩化 ビニル管	コンク リート管	ポリエ チレン管		その他 (他管種及 び不詳等)	
南 阪	松阪市	8	松阪市		173	179	35,131	724,017	13,816	315	488,835		164,128	6,315	1,432,557	
		計	1事業	173	179	35,131	724,017	13,816	315	488,835		164,128	6,315	1,432,557		
	多気町	43	多気町		156	206		56,784	1,451	3,622	142,374		34,348	557	239,136	
		計	1事業	156	206		56,784	1,451	3,622	142,374		34,348	557	239,136		
	明和町	48	明和町		121	136		59,532	4,141		206,987		12,969	461	284,090	
		計	1事業	121	136		59,532	4,141		206,987		12,969	461	284,090		
	大台町	56	大台町		172	459		57,184	4,088		219,539		29,420	1,699	311,930	
		計	1事業	172	459		57,184	4,088		219,539		29,420	1,699	311,930		
	小計		4事業	167	189	35,131	897,517	23,496	3,937	1,057,735		240,865	9,032	2,267,713		
	部 勢	伊勢市	9	伊勢市		159	158	22,382	414,416	5,481		494,086		8,173	2,720	947,258
計			1事業	159	158	22,382	414,416	5,481		494,086		8,173	2,720	947,258		
玉城町		37	玉城町		131	108		51,299	471		107,227		6,482	7,044	172,523	
		計	1事業	131	108		51,299	471		107,227		6,482	7,044	172,523		
南伊勢町		36	南伊勢町		126	226	17,907	32,118	2,041	155	144,615		44,578	487	241,901	
		計	1事業	126	226	17,907	32,118	2,041	155	144,615		44,578	487	241,901		
度会町		57	度会町		149	271		31,031	1,870		103,677		6,336	3,688	146,602	
		計	1事業	149	271		31,031	1,870		103,677		6,336	3,688	146,602		
大紀町		58	大紀町		93	402		80,212	3,510	167	83,050		29,296	3,959	200,194	
		計	1事業	93	402		80,212	3,510	167	83,050		29,296	3,959	200,194		
鳥羽市	2	鳥羽市		242	333	3,327	192,616	14,906		49,454		37,443	20,458	318,204		
	計	1事業	242	333	3,327	192,616	14,906		49,454		37,443	20,458	318,204			
志摩市	24	志摩市		215	236		265,563	20,412	261	553,271	76	6,068	7,600	853,251		
	計	1事業	215	236		265,563	20,412	261	553,271	76	6,068	7,600	853,251			
小計		7事業	172	206	43,616	1,067,255	48,691	583	1,535,380	76	138,376	45,956	2,879,933			
域 紀 北	尾鷲市	14	尾鷲市		195	218	1,894	22,634	6,158		102,088		9,244	251	142,269	
		計	1事業	195	218	1,894	22,634	6,158		102,088		9,244	251	142,269		
	紀北町	7	紀北町		124	174	487	63,273	6,197	42	132,715		36,668	6,988	246,370	
		計	1事業	124	174	487	63,273	6,197	42	132,715		36,668	6,988	246,370		
	小計		2事業	159	196	2,381	85,907	12,355	42	234,803		45,912	7,239	388,639		
	圏 南 紀	熊野市	6	熊野市		130	149		22,478	3,393	578	57,144		28,007	516	112,116
			計	1事業	130	149		22,478	3,393	578	57,144		28,007	516	112,116	
		御浜町	55	御浜町		136	247		29,564	3,186		122,063		15,987	255	171,055
			計	1事業	136	247		29,564	3,186		122,063		15,987	255	171,055	
		紀宝町	32	紀宝町		176	158	1,215	22,029	308	214	79,924		5,471		109,161
計			1事業	176	158	1,215	22,029	308	214	79,924		5,471		109,161		
小計			3事業	147	178	1,215	74,071	6,887	792	259,131		49,465	771	392,332		
計			16事業	168	196	82,343	2,124,750	91,429	5,354	3,087,049	76	474,618	62,998	5,928,617		
合計			29事業	159	190	358,514	7,352,683	340,591	13,923	7,561,357	269	1,196,249	106,284	16,929,870		

簡易水道事業(基本計画等)

圏域名	県民局名	市町村名	番号	地区名	給水開始年月日				認可年月日				計画給水人口 (人)	計画一日最大給水量 (m3)	計画一日最大取水量 (m3)	内訳							
					元号	年	月	日	元号	年	月	日				ダム	湖水	表流水	伏流水	浅井戸	深井戸	原水	受水
南紀北部	松阪市	1	朝見	昭和	34	4	1	昭和	44	12	25	1,700	620	620					620				
		計	1事業									1,700	620	620					620				
		小計	1事業									1,700	620	620					620				
	尾鷲市	2	須賀利	昭和	29	4	1	昭和	55	9	4	1,000	297	297					297				
		3	九鬼	昭和	37	1	1	昭和	48	5	15	2,200	495	495			495						
		4	早田	昭和	31	7	1	平成	2	4	17	270	81	81			81						
		5	三木浦	昭和	32	6	1	昭和	62	3	31	1,160	326	326			326						
		6	三木里	昭和	54	4	1	昭和	52	5	6	1,670	643	643				643					
		7	賀田・古江	昭和	35	4	1	昭和	56	6	1	2,500	1,000	1,000					1,000				
		8	曾根	昭和	30	5	1	昭和	29	12	2	700	84	84			84						
9		梶賀	昭和	36	1	1	昭和	35	8	15	900	152	152			152							
計		8事業										10,400	3,078	3,078			1,138	643	1,297				
	小計	8事業									10,400	3,078	3,078			1,138	643	1,297					
南紀南部	熊野市	10	浦母	昭和	35	4	1	昭和	33	5	10	500	60	60			60						
		11	二木島	昭和	31	4	1	昭和	28	3	1	2,700	405	405			405						
		12	遊木	昭和	31	4	1	昭和	30	2	7	374	225	225			225						
		13	新鹿	昭和	35	11	1	昭和	47	9	21	3,250	561	561					561				
		14	瀬戸	昭和	36	4	1	昭和	35	11	25	470	70	70			70						
		15	育生	昭和	52	6	1	昭和	51	3	8	450	72	72					72				
		16	神川	昭和	36	4	1	昭和	63	5	30	440	180	180			180						
		17	五郷	昭和	44	6	1	平成	6	3	30	1,310	423	423			32		391				
		18	大又	平成	5	12	1	平成	3	6	7	430	134	134			134						
		19	小又	昭和	52	8	1	昭和	52	2	28	250	72	72					72				
		20	日進小阪	昭和	50	7	1	平成	13	3	29	1,042	510	518			468		50				
		21	西部	昭和	57	4	1	平成	16	4	1	650	247	268			268						
		22	和気	昭和	41	4	1	平成	10	6	15	140	65	72			72						
		23	木津邑	昭和	35	2	1	昭和	34	8	5	200	30	45			45						
		24	東部	平成	16	4	1	平成	15	3	3	350	117	117					117				
		25	西山	平成	18	4	1	平成	17	3	31	245	103	113			95	18					
	計	16事業									12,801	3,274	3,335			2,054	18	1,263					
	小計	16事業									12,801	3,274	3,335			2,054	18	1,263					
	計	25事業									24,901	6,972	7,033			3,192	661	3,180					

※地区名に()のあるものは、()内の水道事業への統合等認可を取得済みの事業

簡易水道事業(現況及び実績)

圏域名	県民局名	市町村名	番号	地区名	人口		世帯数		面積 計画給水 区域内 (km2)	年間 取水量 (m3)	内訳						
					給水区域内 (人)	現在給水 (人)	給水区域内 (戸)	現在給水 (戸)			ダム	湖水	表流水	伏流水	浅井戸	深井戸	受水
南 部	松 阪	松阪市	1	朝見	1079	1079	300	300	1.0	154,380					154,380		
			計	1事業	1,079	1,079	300	300	1.0	154,380					154,380		
		小計	1事業	1,079	1,079	300	300	1.0	154,380					154,380			
	尾鷲市	2	須賀利	192	192	129	129	0.3	40,435					40,435			
		3	九鬼	398	398	258	258	0.1	74,240			74,240					
		4	早田	119	119	84	84	0.1	13,304			13,304					
		5	三木浦	499	499	296	296	0.2	74,918			74,918					
		6	三木里	544	543	343	342	0.5	145,437				145,437				
		7	賀田・古江	833	833	510	510	0.9	214,632					214,632			
		8	曾根	133	133	91	91	0.2	27,285			27,285					
9		梶賀	143	143	88	88	0.2	17,058			17,058						
計	8事業	2,861	2,860	1,799	1,798	2.5	607,309			206,805	145,437		255,067				
小計	8事業	2,861	2,860	1,799	1,798	2.5	607,309			206,805	145,437		255,067				
南 部	熊野市	10	甫母	106	106	63	63	0.9	13,959			13,959					
		11	二木島	278	278	174	169	0.04	85,438			85,438					
		12	遊木	338	334	186	183	0.2	43,860			43,860					
		13	新鹿	882	880	533	532	1.5	202,461					202,461			
		14	瀬戸	98	86	56	50	0.3	25,319			25,319					
		15	育生	171	171	121	105	1.2	25,294					25,294			
		16	神川	208	208	157	128	1.3	38,650			38,650					
		17	五郷	636	636	388	365	2.2	137,068			10,210			126,858		
		18	大又	230	230	135	135	0.8	47,431			47,431					
		19	小又	62	62	37	37	1.1	17,349						17,349		
		20	日進小阪	802	802	427	427	3.2	151,862			151,862					
		21	西部	390	390	233	233	12.0	81,007			81,007					
		22	和気	60	60	42	42	1.0	6,964			6,964					
		23	木津呂	13	13	10	10	3.2	1,887			1,887					
		24	東部	182	182	104	104	15.0	22,525						22,525		
		25	西山	152	152	109	109	2.0	17,970				14,735	3,235			
計	16事業	4,608	4,590	-	2,692	45.8	919,044			521,322	3,235		394,487				
小計	16事業	4,608	4,590	-	2,692	45.8	919,044			521,322	3,235		394,487				
合計	25事業	8,548	8,529	2,099	4,790	49.3	1,680,733			728,127	148,672		803,934				

簡易水道事業(現況及び実績)

圏域名	県民局名	市町村名	番号	地区名	年間 浄水量 (m ³)	年間浄水量及び浄水場数内訳										年間 給水量 (m ³)	年間 有収水量			配水池		
						消毒のみ		緩速ろ過		急速ろ過		膜ろ過		その他			生活用 (m ³)	その他 (m ³)	計 (m ³)	配水方式	池数 (池)	容量 (m ³)
						ヶ所	浄水量 (m ³)	ヶ所	浄水量 (m ³)	ヶ所	浄水量 (m ³)	内高度浄水処理 ヶ所	ヶ所	浄水量 (m ³)	ヶ所							
南 部	松 阪	松阪市	1	朝見	154,380	2	154,380								154,380	138,942		138,942	配水池なし			
			計	1事業	154,380	2	154,380									154,380	138,942		138,942			
			小計	1事業	154,380	2	154,380								154,380	138,942		138,942				
	尾 鷲 市	2	須賀利	40,435	2	40,435									40,435	19,369	116	19,485	ポンプ加圧	1	303	
		3	丸鬼	74,240				1	74,240						74,240	40,769	12,423	53,192	自然流下	1	279	
		4	早田	13,304			1	13,304							13,304	12,333	236	12,569	自然流下	2	64	
		5	三木浦	74,918			1	74,918		1	67,426				74,918	52,456	2,863	55,319	自然流下	3	614	
		6	三木里	145,437	1	145,437									145,437	60,394	22,685	83,079	自然流下	3	614	
		7	賀田・古江	214,632	1	107,316			1	107,316					214,632	94,629	7,491	102,120	両者併用	4	877	
		8	曾根	27,285			1	27,285							27,285	12,334	5,270	17,604	両者併用	1	100	
9		梶賀	17,058	1	17,058									17,058	12,963	2,417	15,380	自然流下	1	39		
	計	8事業	607,309	5	310,246	3	48,081	3	248,982				607,309	305,247	53,501	358,748		16	2,890			
	小計	8事業	607,309	5	310,246	3	48,081	3	248,982				607,309	305,247	53,501	358,748		16	2,890			
広 域 南 部	熊 野 市	10	甫母	13,959				1	13,959					13,959	10,553	28	10,581	自然流下	1	30		
		11	二木島	85,438				1	85,438					85,438	27,776	7,229	35,005	自然流下	1	173		
		12	遊木	43,860							1	43,860		43,860	26,444	4,030	30,474	自然流下	1	75		
		13	新鹿	202,461	1	202,461								202,461	90,513	8,488	99,001	両者併用	6	281		
		14	瀬戸	25,319				1	25,319					25,319	9,041		9,041	自然流下	1	23		
		15	育生	25,294				1	25,294					25,294	16,004	2,233	18,237	自然流下	1	72		
		16	神川	38,650				1	38,650					38,650	21,067	3,424	24,491	自然流下	4	103		
		17	五郷	137,068	1	126,858	1	10,210						137,068	63,754	5,529	69,283	自然流下	5	395		
		18	大又	47,431			1	47,431						47,431	16,380	9,621	26,001	自然流下	1	122		
		19	小又	17,349				1	17,349					17,349	12,600	250	12,850	自然流下	1	45		
		20	日進小阪	151,862				1	151,862					151,862	79,564	12,859	92,423	自然流下	1	45		
		21	西部	81,007			2	81,007						81,007	36,985	42,888	79,873	自然流下	5	309		
		22	和気	6,964			1	6,964						6,964	6,805	62	6,867	自然流下	1	91		
		23	木津呂	1,887	1	1,887								1,887	1,867		1,867	自然流下	1	15		
		24	東部	22,525	1	22,525								22,525	20,829	1,381	22,210	ポンプ加圧	2	182		
		25	西山	17,970			1	3,235	1	14,735				17,970	17,624	95	17,719	両者併用	3	214		
	計	16事業	919,044	4	353,731	6	148,847	8	372,606		1	43,860	919,044	457,806	98,117	555,923		35	2,175			
	小計	16事業	919,044	4	353,731	6	148,847	8	372,606		1	43,860	919,044	457,806	98,117	555,923		35	2,175			
	合計	25事業	1,680,733	11	818,357	9	196,928	11	621,588		1	43,860	1,680,733	901,995	151,618	1,053,613		51	5,065			

簡易水道事業(現況及び実績)

圏域名	県民局名	市町村名	番号	地区名	一日最大給水量 (m3)	一日平均給水量 (m3)	一人一日当り		現有施設能力 (m3/日)	稼働率 (%)	負荷率 (%)	有収率 (%)	水質検査の実施状況			料金体系	基本水量 (m3)	基本料金 (円)	超過料金 (円)	メーター使用料 (円)	10m3当り使用料 (円)	
							最大給水量 (L)	平均給水量 (L)					毎日検査	毎月検査	全項目検査							
南紀広域圏	松阪	松阪市	1	朝見	465	422	431	391	620	75.0	90.7	90.0	自己検査	指定検査機関	指定検査機関	定額制		733				733
			計	1事業	465	422	431	391	620	75.0	90.7	90.0										
			小計		1事業	465	422	431	391	620	75.0	90.7	90.0									
	尾鷲市	尾鷲市	2	須賀利	236	110	1,229	575	297	79.5	46.8	48.2	自己検査	指定検査機関	指定検査機関	口径別	10	1,210	187			1,210
			3	丸亀	228	203	573	510	495	46.1	89.0	71.6	自己検査	指定検査機関	指定検査機関	口径別	10	1,210	187			1,210
			4	早田	48	36	403	305	81	59.3	75.7	94.5	自己検査	指定検査機関	指定検査機関	口径別	10	1,210	187			1,210
			5	三木浦	235	205	471	410	326	72.1	87.1	73.8	自己検査	指定検査機関	指定検査機関	口径別	10	1,210	187			1,210
			6	三木里	471	397	967	732	643	73.3	84.4	57.1	自己検査	指定検査機関	指定検査機関	口径別	10	1,210	187			1,210
			7	賀田・古江	954	586	1,145	704	1,000	95.4	61.5	47.6	自己検査	指定検査機関	指定検査機関	口径別	10	1,210	187			1,210
			8	曾根	109	75	820	561	84	129.8	68.4	64.5	自己検査	指定検査機関	指定検査機関	口径別	10	1,210	187			1,210
			9	梶賀	62	47	434	326	152	40.8	75.2	90.2	自己検査	指定検査機関	指定検査機関	口径別	10	1,210	187			1,210
			計	8事業	2,343	1,659	819	580	3,078	76.1	70.8	59.1										
			小計		8事業	2,343	1,659	819	580	3,078	76.1	70.8	59.1									
	熊野市	熊野市	10	甫母	53	38	500	360	60	88.3	72.0	75.8	自己検査	指定検査機関	指定検査機関	用途別	10	770	110	110		880
			11	二本島	352	233	1,266	840	405	86.9	66.3	41.0	自己検査	指定検査機関	指定検査機関	用途別	10	770	110	110		880
			12	遊木	158	120	473	359	216	73.1	75.8	69.5	自己検査	指定検査機関	指定検査機関	用途別	10	770	110	110		880
13			新鹿	561	553	638	629	561	100.0	98.6	48.9	自己検査	指定検査機関	指定検査機関	用途別	10	880	110	110		990	
14			瀬戸	70	69	814	804	70	100.0	98.8	35.7	自己検査	指定検査機関	指定検査機関	用途別	10	660	110	110		770	
15			育生	72	69	421	404	72	100.0	96.0	72.1	自己検査	指定検査機関	指定検査機関	用途別	10	1,100	110	110		1,100	
16			神川	151	106	726	508	180	83.9	69.9	63.4	自己検査	指定検査機関	指定検査機関	用途別	10	880	110	110		990	
17			五郷	423	375	665	589	423	100.0	88.5	50.5	自己検査	指定検査機関	指定検査機関	用途別	10	880	110	110		990	
18			大又	134	130	583	563	134	100.0	96.7	54.8	自己検査	指定検査機関	指定検査機関	用途別	10	990	110	110		1,100	
19			小又	50	47	806	765	50	100.0	94.8	74.1	自己検査	指定検査機関	指定検査機関	用途別	10	990	110	110		1,100	
20			日進小阪	456	415	569	517	565	80.7	91.0	60.9	自己検査	指定検査機関	指定検査機関	用途別	10	990	110	110		1,100	
21			西部	245	221	628	568	247	99.2	90.3	98.6	自己検査	指定検査機関	指定検査機関	用途別	10	523	104	101		620	
22			和気	34	19	567	317	65	52.3	56.0	98.6	自己検査	指定検査機関	指定検査機関	用途別	10	523	104	101		620	
23			木津呂	16	5	1,231	397	30	53.3	32.2	98.9	自己検査	指定検査機関	指定検査機関	定額制	10	700				700	
24			東部	76	62	418	338	117	65.0	81.0	98.6	自己検査	指定検査機関	指定検査機関	用途別	10	523	104	101		620	
25			西山	72	49	474	323	117	61.5	68.2	98.6	自己検査	指定検査機関	指定検査機関	用途別	10	523	104	101		620	
計	16事業	2,923	2,511	637	547	3,312	88.3	85.9	60.5													
		小計		16事業	2,923	2,511	637	547	3,312	88.3	85.9	60.5										
		合計		25事業	5,731	4,592	672	538	7,010	239	80.1	62.7										

簡易水道事業(現況及び実績)

圏域名	県民局名	市町村名	番号	地区名	管種別延長(導水管+送水管+配水管)										計	当該事業に係る給水人口(人)	施設別事業費 (新設・拡張事業) (千円)										
					鑄鉄管 (m)	ダクタイル 鑄鉄管 (m)	鋼管 (m)	石綿 セメント管 (m)	硬質塩化 ビニル管 (m)	コンクリート 管 (m)	鉛管 (m)	ポリエチレン 管 (m)	その他 (不詳等) (m)	計 (m)			貯水施設	取水施設	導水施設	浄水施設	送水施設	配水施設	計				
																								施設別事業費 (新設・拡張事業) (千円)			
松	阪	松阪市	1	朝見		62			8,489						8,551												
		計		1事業		62			8,489							8,551											
南	紀	尾鷲市	小計		1事業		62		8,489						8,551												
			2	須賀利		1,179				1,416				341		2,936											
			3	九鬼		1,113	3,250			2,782				766	139	8,050											
			4	早田		1,635	33			530				181		2,379											
			5	三木浦		3,807	55			5,450						9,312											
			6	三木里		3,123				8,093				63		11,279											
			7	賀田・古江		2,128	3,588			10,548				292	30	16,586											
			8	曾根			1,991			778				299	30	3,098											
			9	梶賀				752		703				635		2,090											
			計		8事業		12,985	9,669		30,300				2,577	199	55,730											
小計		8事業		12,985	9,669		30,300				2,577	199	55,730														
南	紀	熊野市	10	浦母				17				935		1,086													
			11	二木島		182	1,036	182	3,601				84	16	5,101												
			12	遊木		354	215		2,176				108		2,853												
			13	新鹿		1,520	762	44	13,026				4,371		19,723												
			14	瀬戸				5	1,601				888		2,494												
			15	育生				195	7,855				1,990		10,040												
			16	神川				124	9,697				463	25	10,309												
			17	五郷		1,072	723		17,883				1,942		21,620												
			18	大又				336	7,475				732	8	8,551												
			19	小又					3,805				532		4,337												
			20	日進小阪			2,081	1,497		16,060				2,572		22,210											
			21	西部	491	7,470			1,070				283	16,269	25,583												
			22	和気									934	4,958	5,692												
			23	木津呂						1,340	440		770	320	2,870												
			24	東部						5,762				2,651	8,413												
			25	西山			3,681			1,650				10,173	15,504												
計		16事業	491	16,360	4,910	226	93,936	440		15,803	34,420	166,586															
小計		16事業	491	16,360	4,910	226	93,936	440		15,803	34,420	166,586															
合計		25事業	491	29,407	14,579	226	132,725	440		18,380	34,619	230,867															

簡易水道事業(現況及び実績)

圏域名	県民局名	市町村名	番号	地区名	施設別事業費の財源 (新設・拡張事業) (千円)				施設別事業費 (その他) (千円)					施設別事業費の財源 (その他) (千円)							
					国庫補助	県単補助	地方債	その他	計	貯水施設	取水施設	導水施設	浄水施設	送水施設	配水施設	計	国庫補助	県単補助	地方債	その他	計
南 部 広 域 南	松 阪	松阪市	1	朝見																	
			計	1事業																	
			小計	1事業																	
	尾 鷺 市	2	須賀利										14,736	14,736				13,950	786	14,736	
		3	丸鬼										1,170	1,170					1,170	1,170	
		4	早田										1,112	1,112					1,112	1,112	
		5	三木浦																		
		6	三木里										9,792	9,792				9,080	712	9,792	
		7	賀田・古江										17,553	4,371	21,924			20,920	1,004	21,924	
		8	曾根																		
		9	梶賀										1,311	1,311				1,310	1	1,311	
		計	8事業										17,553	32,492	50,045			45,260	4,785	50,045	
			小計	8事業								17,553	32,492	50,045			45,260	4,785	50,045		
	熊 野 市	10	雨母																		
		11	二木島																		
		12	遊木																		
13		新鹿										429	429					429	429		
14		瀬戸																			
15		育生										4,814	4,814				4,300	514	4,814		
16		神川																			
17		五郷										20,349	20,349					20,349	20,349		
18		大又																			
19		小又										20,764	20,764					20,764	20,764		
20		日進小阪										5,862	5,862					5,862	5,862		
21		西部										19,731	19,731				18,000	1,731	19,731		
22		和気																			
23		木津呂																			
24		東部																			
25		西山																			
計	16事業										4,814	67,135	71,949			22,300	49,649	71,949			
		小計	16事業								4,814	67,135	71,949			22,300	49,649	71,949			
		合計	25事業								22,367	99,627	121,994			67,560	54,434	121,994			

R2専用水道調査表

地域	番号	市町村名	設置者名	施設名	国の施設	確認年月日	竣工年月	給水区域の上簡水の名称	確認時給水人口(人)	現在給水人口(人)	施設能力(m ³ /日)	原水の種別	技術者の設置	水質検査機関名称
北勢	1	桑名市	中日本高速道路株式会社名古屋支社	第二名神高速道路湾岸長島IC・PA		H14.2.22	H14.1.31	桑名市上水道	0	0	813	受水	1	登録検査機関
	2	桑名市	東建多度カントリー株式会社	東建多度カントリークラブ・名古屋		H15.12.26	H16.2.24	桑名市上水道	400	0	130	深井戸	1	登録検査機関
	3	桑名市	長島観光開発㈱	長島観光開発㈱長島温泉		H14.4.1	H14.7.25	桑名市上水道	8,600	0	3600	深井戸	1	登録検査機関
	4	桑名市	三交不動産株式会社	イオン桑名ショッピングセンター		H25.10.10	H25.11.25	桑名市上水道	18,850	0	604	深井戸	1	登録検査機関
	5	桑名市	多度あやめ病院	多度あやめ病院		H15.10.16	H15.10.15	桑名市上水道	423	0	91	深井戸	1	登録検査機関
	6	桑名市	㈱ファーストフーズ名古屋	㈱ファーストフーズ名古屋桑名工場		R2.11.12	R2.11.20	桑名市上水道	800	0	300	深井戸	1	登録検査機関
	7	桑名市	桑名カントリー倶楽部	桑名カントリー倶楽部		H26.2.3	H4.4.30	桑名市上水道	280	0	150	深井戸	1	登録検査機関
	8	桑名市	合同会社ハナミズキリーシング	桑名ロジスティクスセンター		H30.12.14	H31.4.30	桑名市上水道	1,600	0	128	深井戸	1	登録検査機関
	9	いなべ市	㈱京ヶ野ゴルフ倶楽部	㈱京ヶ野ゴルフ倶楽部		H10.3.26	H10.8.1	いなべ市上水道	0	0	120	深井戸	1	登録検査機関
	10	いなべ市	三重北医療センターいなべ総合病院	三重北医療センターいなべ総合病院		H25.10.8	H25.11.27	いなべ市上水道	1,338	0	261	併用	1	登録検査機関
	11	いなべ市	北勢病院	北勢病院		S38.8.1	S39.8.1	いなべ市上水道	650	0	755	併用	1	登録検査機関
	12	いなべ市	ナガシマカントリークラブ	ナガシマカントリークラブ		H2.5.10	H2.8.1	いなべ市上水道	0	0	142.6	深井戸	1	登録検査機関
	13	いなべ市	太平洋セメント㈱藤原工場	太平洋セメント㈱藤原工場		H14.9.27	S8.4.1	いなべ市上水道	250	0	720	伏流水	1	登録検査機関
	14	いなべ市	昭和電線ケーブルシステム㈱三重事業所	昭和電線ケーブルシステム㈱三重事業所		H22.7.1	H22.8.10	いなべ市上水道	0	0	730	深井戸	1	登録検査機関
	15	いなべ市	六石ゴルフ倶楽部	六石ゴルフ倶楽部		H4.12.10	H4.12.1	いなべ市上水道	0	0	137	深井戸	2	登録検査機関
	16	いなべ市	㈱神戸製鋼所 大安工場	㈱神戸製鋼所 大安工場		H5.2.26	H5.5.1	いなべ市上水道	0	0	81.3	深井戸	1	登録検査機関
	17	いなべ市	藤原ゴルフクラブ	藤原ゴルフクラブ		H5.4.8	H5.4.1		0	0	118.6	深井戸	2	登録検査機関
	18	いなべ市	涼仙ゴルフ倶楽部	涼仙ゴルフ倶楽部		H3.4.26	H14.4.1	いなべ市上水道	0	0	100	深井戸	1	登録検査機関
	19	東員町	桑名広域清掃事業組合	桑名広域清掃事業組合専用水道		R1.8.22	R2.1.1	東員町上水道	155	0	98.4	深井戸	1	登録検査機関
	20	東員町	TOYO TIRE株式会社桑名工場	TOYO TIRE株式会社桑名工場専用水道		S54.10.1	S50.3.1	東員町上水道	200	0	480	深井戸	1	登録検査機関
	21	東員町	株式会社ADEKA	株式会社ADEKA三重工場専用水道		S40.6.29	H30.8.19	東員町上水道	0	0	150	深井戸	1	登録検査機関
	22	四日市市	東洋紡績㈱三重工場	東洋紡績㈱三重工場		R2.6.2	R2.5.29	四日市市上水道	200	15	1944	浅井戸	1	登録検査機関
	23	四日市市	社会福祉法人三重福祉会 陽光園	陽光園		H1.3.10	S60.2.1	四日市市上水道	201	18	64	深井戸	1	登録検査機関
	24	四日市市	社会福祉法人 青山里会	社会福祉法人 青山里会		H13.1.30	S58.3.1	四日市市上水道	1,225	660	260	併用	1	登録検査機関
	25	四日市市	医療法人居仁会 総合心療センターひなが	総合心療センターひなが専用水道		H26.8.1	H20.4.8	四日市市上水道	1,167	0	445	受水	1	登録検査機関
	26	四日市市	医療法人 主体会 小山田記念温泉病院	小山田記念温泉病院		H25.12.27	H26.2.28	四日市市上水道	1,250	0	900	併用	1	登録検査機関
	27	四日市市	特定医療法人富田浜病院	特定医療法人富田浜病院		R2.7.31	R2.7.21	四日市市上水道	910	0	133	併用	1	登録検査機関
	28	四日市市	太陽化学株式会社南部工場	太陽化学株式会社南部工場		H30.8.17	H30.9.24	四日市市上水道	345	0	1900	併用	1	登録検査機関
	29	四日市市	学校法人四日市メリノール学院	学校法人四日市メリノール学院		H14.8.27	S38.4.1	四日市市上水道	601	0	200	深井戸	1	登録検査機関
	30	四日市市	名酒ゴルフ株式会社	名酒ゴルフ株式会社		H14.8.28	S61.8.20	四日市市上水道	350	0	73	深井戸	1	登録検査機関
	31	四日市市	JSR株式会社四日市工場	JSR株式会社四日市工場		H22.8.20	H22.11.1	四日市市上水道	1,800	0	550	併用	1	登録検査機関
	32	四日市市	イオンリテール㈱イオン四日市尾平店	イオン四日市尾平店		H23.3.22	H23.4.21	四日市市上水道	10,400	0	450	併用	1	登録検査機関
	33	四日市市	パナソニック株式会社	浄水化槽置			H15.8.1	四日市市上水道	449	0	100	併用	1	登録検査機関
	34	四日市市	味の素株式会社	味の素㈱東海事業所専用水道		H18.2.15	S34.7.1	四日市市上水道	450	0	578	併用	1	登録検査機関
	35	四日市市	東洋紡績㈱ 三重工場(楠)	東洋紡績㈱ 三重工場(楠) 専用水道		S33.6.11	S33.10.1	四日市市上水道	110	0	125	深井戸	1	登録検査機関
	36	四日市市	トーア紡マテリアル株式会社 四日市工場	トーア紡マテリアル株式会社 四日市工場専用水道		S39.2.29	S39.10.1	四日市市上水道	2,000	0	1000	深井戸	1	登録検査機関
	37	四日市市	株式会社日永華陽	株式会社日永華陽		H18.2.28	H18.2.1	四日市市上水道	14,140	0	298	併用	1	登録検査機関

R2専用水道調査表

地域	番号	市町村名	設置者名	施設名	国の施設	確認年月日	竣功年月	給水区域の上簡水の名	確認時給水人口(人)	現在給水人口(人)	施設能力(m3/日)	原水の種別	技術者の設置	水質検査機関名称
北勢	38	四日市市	東ソー株式会社	東ソー株式会社四日市事業所		H17.5.18	S46.2.1	四日市市上水道	903	0	685	受水	1	登録検査機関
	39	四日市市	三菱瓦斯化学株式会社四日市工場	三菱ガス化学株式会社四日市工場専用水道		H30.7.30	H30.8.29	四日市市上水道	300	0	480	併用	1	登録検査機関
	40	四日市市	独立行政法人 地域医療機能推進機構 四日市羽津医療センター	四日市羽津医療センター		H18.2.6	H18.3.1	四日市市上水道	1,725	100	304	併用	1	登録検査機関
	41	四日市市	三菱ケミカル株式会社四日市事業所	三菱ケミカル株式会社四日市事業所		H17.12.13	H18.7.1	四日市市上水道	3,300	0	1321	併用	1	登録検査機関
	42	四日市市	学校法人 暁学園	暁学園専用水道		H18.7.31	H19.2.1	四日市市上水道	2,152	0	75	併用	1	登録検査機関
	43	四日市市	日本エスコン株式会社 トナリエ四日市	トナリエ四日市		H19.7.20	H19.8.1	四日市市上水道	10,150	0	382	併用	1	登録検査機関
	44	四日市市	味の素食品株式会社 三重工場	味の素食品株式会社 三重工場		H19.12.17	H20.4.1	四日市市上水道	280	0	388	併用	1	登録検査機関
	45	四日市市	三重県立総合医療センター	三重県立総合医療センター		H20.1.24	H20.4.1	四日市市上水道	2,071	0	164	併用	1	登録検査機関
	46	四日市市	キオクシア(株)四日市工場	キオクシア(株)四日市工場専用水道		H31.3.29	R1.7.4	四日市市上水道	9,055	0	756	併用	1	登録検査機関
	47	四日市市	株式会社近鉄百貨店四日市店	近鉄百貨店四日市店専用水道		H21.6.30	H21.8.1	四日市市上水道	8,300	0	638	併用	1	登録検査機関
	48	四日市市	中日本高速道路株式会社 東名阪自動車道御在所SA	東名阪自動車道御在所SA		H26.1.17	H26.4.7	四日市市上水道	271,920	0	640	併用	1	登録検査機関
	49	四日市市	太陽化学株式会社塩浜工場	太陽化学株式会社専用水道塩浜工場		H22.10.7	H23.1.1	四日市市上水道	293	0	269	併用	1	登録検査機関
	50	四日市市	株式会社四日市カンツリー倶楽部	株式会社四日市カンツリー倶楽部		H24.3.8	H24.3.28	四日市市上水道	300	0	90	併用	1	登録検査機関
	51	四日市市	株式会社近鉄・都ホテルズ 四日市都ホテル	四日市都ホテル		H24.6.11	H24.7.31	四日市市上水道	1,080	0	169	併用	1	登録検査機関
	52	四日市市	医療法人尚豊会 みたき総合病院	医療法人尚豊会 みたき総合病院		H29.5.1	H25.4.26	四日市市上水道	1,062	0	194	併用	1	登録検査機関
	53	四日市市	アコーディア・ゴルフ・アセット合同会社 四日市の里ゴルフクラブ	四日市の里ゴルフクラブ		H24.12.17	S63.10.15	四日市市上水道	193	0	90	併用	1	登録検査機関
	54	四日市市	市立四日市病院	市立四日市病院		H25.2.26	H25.3.22	四日市市上水道	3,210	0	500	併用	1	登録検査機関
	55	四日市市	医療法人社団主体会 主体会病院	医療法人社団主体会 主体会病院		H29.3.8	H25.5.21	四日市市上水道	1,258	0	122	併用	1	登録検査機関
	56	菟野町	社会福祉法人 鈴鹿聖十字会	菟野聖十字の家		S55.10.1	S55.10.1		439	414	88	深井戸	1	登録検査機関
	57	菟野町	三重県厚生農業協同組合連合会	三重北医療センター 菟野厚生病院		H24.2.15	H24.3.26	菟野町上水道	614	0	327.5	深井戸	1	登録検査機関
	58	菟野町	協同組合 三重勤労者福祉センター	希望荘		H14.9.30	S14.10.1		300	15	360	表流水	1	登録検査機関
	59	菟野町	有限会社kataoka	アクアイグニス		H24.10.19	H24.10.19	菟野町上水道	954	0	621.1	深井戸	1	登録検査機関
	60	菟野町	株式会社ダイキウ・アービス・コーポレーション	ダイキウ鈴鹿台専用水道		H25.6.17	H25.5.19	菟野町上水道	176	136	374	深井戸	1	登録検査機関
	61	鈴鹿市	独立行政法人国立病院機構 鈴鹿病院	国立療養所鈴鹿病院		H14.9.30	S18.11.1	鈴鹿市上水道	600	25	332	深井戸	1	登録検査機関
	62	鈴鹿市	医療法人 鈴桜会	鈴鹿さくら病院		H21.7.3	S58.8.1	鈴鹿市上水道	1,092	7	180	深井戸	1	登録検査機関
	63	鈴鹿市	本田技研工業(株) 鈴鹿製作所	本田技研工業(株) 鈴鹿製作所 専用水道		H14.6.4	H8.7.1	鈴鹿市上水道	9,100	0	1,000	深井戸	1	登録検査機関
	64	鈴鹿市	富士フィルムマニファクチャリング(株)	富士フィルムマニファクチャリング(株)鈴鹿事業所		H14.6.24	H12.8.1	鈴鹿市上水道	1,892	0	216	深井戸	1	登録検査機関
	65	鈴鹿市	(株)モビリティランド	鈴鹿サーキット専用水道		H22.8.3	S63.11.1	鈴鹿市上水道	171,000	0	4,324	深井戸	1	登録検査機関
	66	鈴鹿市	三鈴開発(株)	三鈴カントリー倶楽部専用水道		S59.1.31	S59.1.31	鈴鹿市上水道	350	0	360	深井戸	1	登録検査機関
	67	鈴鹿市	三重県厚生農業協同組合連合会	鈴鹿中央総合病院専用水道		H28.1.29	H15.4.1	鈴鹿市上水道	2,024	0	625.4	深井戸	1	登録検査機関
	68	鈴鹿市	三重県厚生農業協同組合連合会	鈴鹿厚生病院専用水道		H15.6.25	H15.4.1	鈴鹿市上水道	680	0	280	深井戸	1	登録検査機関
	69	鈴鹿市	AGF鈴鹿(株)	AGF鈴鹿専用水道		H24.3.26	H18.1.1	鈴鹿市上水道	550	0	222	深井戸	1	登録検査機関
	70	鈴鹿市	(株)鈴鹿ハンター	鈴鹿ハンター専用水道		H18.5.29	H18.7.1	鈴鹿市上水道	11,500	0	360	深井戸	1	登録検査機関
	71	鈴鹿市	社会医療法人峰和会	鈴鹿回生病院専用水道		H19.9.4	H19.10.1	鈴鹿市上水道	1,530	0	210	深井戸	1	登録検査機関
	72	鈴鹿市	大日本住友製薬(株)	大日本住友製薬(株) 鈴鹿工場 専用水道		H24.9.18	H20.9.1	鈴鹿市上水道	391	0	573	深井戸	1	登録検査機関
	73	鈴鹿市	旭化成(株)	旭化成(株)鈴鹿製造所 専用水道		H22.2.26	H21.4.1	鈴鹿市上水道	850	0	720	深井戸	1	登録検査機関

R2専用水道調査表

地域	番号	市町村名	設置者名	施設名	国の施設	確認年月日	竣工年月	給水区域の上簡水の名称	確認時給水人口(人)	現在給水人口(人)	施設能力(m3/日)	原水の種別	技術者の設置	水質検査機関名称
北勢	74	鈴鹿市	中日本開発(株) 中日カントリークラブ	中日カントリークラブ専用水道		H23.7.22	H26.1	鈴鹿市上水道	560	0	140	深井戸	1	登録検査機関
	75	鈴鹿市	鈴峰企業(株)	鈴峰ゴルフ倶楽部水道施設		H23.6.13	H3.12.1	鈴鹿市上水道	550	0	82.5	深井戸	1	登録検査機関
	76	鈴鹿市	(株)アコーディアAH26	鈴鹿の森ゴルフクラブ		H24.3.27	H1.9.1	鈴鹿市上水道	250	0	106	深井戸	1	登録検査機関
	77	鈴鹿市	コナミスポーツ株式会社	コナミスポーツクラブ鈴鹿		H24.7.31	H24.6.1	鈴鹿市上水道	215	0	114	深井戸	1	登録検査機関
	78	鈴鹿市	イオンモール株式会社	イオンモール鈴鹿		H25.2.27	H25.2.1	鈴鹿市上水道	21,900	0	485.6	深井戸	1	登録検査機関
	79	鈴鹿市	(株)丸協食産	(株)丸協食産 鈴鹿工場専用水道		H28.3.16	H28.4.1	鈴鹿市上水道	50	0	65	深井戸	1	登録検査機関
	80	亀山市	古河電気工業(株)三重事業所	古河電気工業専用水道		H29.4.12	S45.9.1	亀山市上水道	180	0	150	浅井戸	1	登録検査機関
	81	亀山市	山忠食品(株)	山忠食品専用水道		H30.2.6	H8.12.1	亀山市上水道	80	0	232	浅井戸	1	登録検査機関
	82	亀山市	(株)アコーディア	双鈴ゴルフクラブ専用水道		H26.8.29	H7.10.1	亀山市上水道	360	0	92	表流水	1	登録検査機関
	83	亀山市	三重ロイヤル開発(株)	ローモンドカントリー倶楽部専用水道		R2.12.3	H9.9.1	亀山市上水道	378	0	104	深井戸	1	登録検査機関
84	亀山市	亀山市	関総合スポーツ公園専用水道		R2.8.29	H4.2.1	亀山市上水道	200	0	199	浅井戸	1	登録検査機関	
中勢	85	津市	独立行政法人国立病院機構三重病院 院長	独立行政法人国立病院機構三重病院		H19.12.13	H20.2.19	津市上水道	1,244	1244	213	深井戸	1	登録検査機関
	86	津市	ヤマギシズム生活豊里実顕地農事組合法人 理事	ヤマギシズム生活豊里実顕地農事組合法人(津)			S46.5.1	津市上水道	650	350	170	深井戸	1	登録検査機関
	87	津市	懶紀州産業 代表取締役	ホテルAU		H14.12.10	H14.12.1	津市上水道	2	1	33	深井戸	1	登録検査機関
	88	津市	ヤマギシズム生活豊里実顕地農事組合法人 理事	ヤマギシズム生活豊里実顕地農事組合法人(芸濃)		H10.7.16	H5.1.1	津市上水道	1,300	20	320	深井戸	1	登録検査機関
	89	津市	学校法人日生学園青山高等学校 校長	青山高等学校		H11.3.31	S55.3.1	津市上水道	1,685	270	200	受水	1	登録検査機関
	90	津市	白山開発(株) 代表取締役	白山ビレッジゴルフコース		H6.5.27	H6.6.1	津市上水道	1,114	100	346	浅井戸	1	登録検査機関
	91	津市	創価学会 代表役員	創価学会中部池田記念墓地公園			S63.3.8	津市上水道		3	50	受水	1	登録検査機関
	92	津市	独立行政法人国立病院機構三重中央医療センター 院長	三重中央医療センター		H18.10.13	H18.12.11	津市上水道	2,088	2,061	549	深井戸	1	登録検査機関
	93	津市	社会福祉法人いどり福祉会 理事長	社会福祉法人いどり福祉会「花袖」		H20.10.3	H20.9.30	津市上水道	417	417	200	深井戸	1	登録検査機関
	94	津市	ネクストゴルフマネジメント株式会社 代表取締役	エクセレントクラブ志温泉コース		H21.3.24	H21.4.27	津市上水道	300	0	97.5	深井戸	1	登録検査機関
	95	津市	三重県病院事業庁 病院事業庁長	三重県立こころの医療センター		H21.8.18	H21.9.28	津市上水道	940	851	121	深井戸	1	登録検査機関
	96	津市	国立大学法人三重大学長	国立大学法人三重大学教育学部附属学校		H21.12.11	H22.2.10	津市上水道	1,448	0	216	深井戸	1	登録検査機関
	97	津市	国立大学法人三重大学長	国立大学法人三重大学上浜団地(北地区)		H22.2.8	H22.5.28	津市上水道	4,276	95	550	深井戸	1	登録検査機関
	98	津市	ハートランド管理センター(株) 代表取締役	雲上台サンシティ希望ヶ丘			H19.6.30	津市上水道	595	40	166	受水	1	登録検査機関
	99	津市	国立大学法人三重大学長	国立大学法人三重大学上浜団地(南地区)		H22.12.14	H23.3.25	津市上水道	6,380	0	1440	深井戸	1	登録検査機関
	100	津市	懶アールビーサポート 代表取締役	安濃津ろまん		H24.2.6	H24.2.7	津市上水道	386	375	222.6	深井戸	1	登録検査機関
	101	津市	三甲株式会社 代表取締役	三甲ゴルフ倶楽部榊原温泉コース		H5.5.21	H5.11.30	津市上水道	350	0	70	深井戸	1	登録検査機関
	102	津市	津市(芸濃総合支所地域振興課) 津市長	津市錫杖湖水荘		H3.8.5	H3.8.5		260	0	25	表流水	1	登録検査機関
	103	津市	大発産業株式会社	榊原大発苑		H2.9.10		津市上水道	950	103	266	深井戸	1	登録検査機関
	104	津市	近畿管理株式会社	バラード青山		S49.10	S49.10		3,200	23	480	表流水	1	登録検査機関
	105	津市	美杉リゾート観光(株) 代表取締役	美杉町アネックス		H25.3.14	H25.3.14	津市上水道	1,175		142.6	表流水	1	登録検査機関
106	津市	社会福祉法人三重ベタニヤ 理事長	三重ベタニヤ		H28.4.15	H26.2.10	津市上水道	365	350	85	深井戸	1	登録検査機関	
107	津市	三重県(三重県立子ども心身発達医療センター) 三重県知事	三重県立子ども心身発達医療センター		H29.4.28	H29.5.18	津市上水道	634		205	深井戸	1	登録検査機関	
108	津市	陸上自衛隊久居駐屯地業務隊長	陸上自衛隊久居駐屯地	1	S41.11.11	S42.1.1	津市上水道				受水	1	登録検査機関	
109	津市	航空自衛隊笠取山分屯基地司令	航空自衛隊笠取山分屯基地	1	S40.3.3	S40.3.1					表流水	1	登録検査機関	

R2専用水道調査表

地域	番号	市町村名	設置者名	施設名	国の施設	確認年月日	竣功年月	給水区域の上簡水の名称	確認時給水人口(人)	現在給水人口(人)	施設能力(m ³ /日)	原水の種別	技術者の設置	水質検査機関名称
中勢	110	津市	航空自衛隊白山分屯基地司令	航空自衛隊白山分屯基地	1	S47.7.25	S47.12.4					表流水	1	登録検査機関
	111	松阪市	三重県知事	三重県地方卸売市場		H14.4.18	S56.3.16	松阪市上水道	4,128	0	700	受水	1	登録検査機関
	112	松阪市	三重県厚生農業協同組合連合会	松阪中央総合病院		H14.9.30	H9.1.13	松阪市上水道	2,240	0	633	深井戸	1	登録検査機関
	113	松阪市	松阪商業開発㈱	松阪ショッピングセンター		H22.2.25	H22.4.2	松阪市上水道	6,510	0	300	深井戸	1	登録検査機関
	114	松阪市	㈱セラヴィリゾート泉郷	森のホテル スメール		H14.9.30	H7.11.19	松阪市上水道	1,177	0	182	表流水	1	登録検査機関
	115	松阪市	ヤマモリ(株)松阪工場	ヤマモリ(株)松阪工場		H18.5.31	H18.6.28	松阪市上水道	256	0	800	受水	1	登録検査機関
	116	松阪市	㈱KKKカンパニー HOTEL Very	HOTEL Very		H19.7.25	S59.11.20	松阪市上水道	100	0	43.5	深井戸	1	登録検査機関
	117	松阪市	タカノフーズ関西㈱	タカノフーズ関西(株)伊勢工場		H21.2.20	H21.2.20	松阪市上水道	100	0	25	深井戸	1	登録検査機関
	118	松阪市	(社)福 恩賜財団済生会支部三重県済生会	社会福祉法人 恩賜財団済生会松阪総合病院		H23.1.25	H23.3.30	松阪市上水道	1,986	0	296	深井戸	2	登録検査機関
	119	明和町	社会福祉法人恩賜財団済生会支部 三重県済生会明和病院	社会福祉法人恩賜財団済生会支部 三重県済生会明和病院		H27.2.6	H27.2.1	明和町上水道	594	0	82	深井戸	2	登録検査機関
	120	明和町	高宮歴史博物館	高宮歴史博物館		H14.4.1	H1.10.1	明和町上水道	630	0	85	深井戸	1	登録検査機関
	121	明和町	イオンモール明和	イオンモール明和		H25.8.15	H25.9.1	明和町上水道	9,900	0	220	深井戸	1	登録検査機関
122	多気町	インフラネット多気株式会社	VISON専用水道		R2.9.4	R3.3.25	多気町上水道	14,250	0	1000	受水	1	登録検査機関	
南勢志摩	123	伊勢市	シフォニアテクノロジー(株)伊勢製作所	シフォニアテクノロジー(株)伊勢製作所		H14.9.27		伊勢市上水道	1,600	0	900	併用	1	登録検査機関
	124	伊勢市	伊勢慶友病院	伊勢慶友病院		H14.9.5	S42.3.1	伊勢市上水道	1,124	0	245	深井戸	1	登録検査機関
	125	伊勢市	株式会社勝浦御苑(旅荘海の蝶)	株式会社勝浦御苑(旅荘海の蝶)		H14.8.14	H5.8.1	伊勢市上水道	240	0	300	表流水	2	登録検査機関
	126	伊勢市	株式会社夫婦岩パラダイス	株式会社夫婦岩パラダイス		H14.9.28	S41.12.1	伊勢市上水道	480	0	420	浅井戸	1	登録検査機関
	127	伊勢市	宮川医療少年院長	宮川医療少年院	1	S56.3.31	S27.1.1	伊勢市上水道	160	140	40	浅井戸	1	登録検査機関
	128	伊勢市	度会郡町村組合立老人ホーム高砂寮	度会郡町村組合立老人ホーム高砂寮		H14.9.30	S34.2.1	伊勢市上水道	160	160	32	併用	1	登録検査機関
	129	伊勢市	横浜ゴム株式会社三重工場	横浜ゴム株式会社三重工場		H14.9.27		伊勢市上水道	1,478	0	70	表流水	1	登録検査機関
	130	伊勢市	伊勢赤十字病院	伊勢赤十字病院		H22.7.14		伊勢市上水道	2,891	0	905	併用	1	登録検査機関
	131	伊勢市	イオン伊勢店	イオン伊勢店		H25.7.30		伊勢市上水道	7,450	0	123	併用	1	登録検査機関
	132	伊勢市	伊勢市民病院	伊勢市民病院		H30.2.13		伊勢市上水道	1,373	0	214	併用	1	登録検査機関
	133	伊勢市	陸上自衛隊航空学校長	陸上自衛隊明野駐屯地	1	H20.10.24	H20.11.25					深井戸	1	登録検査機関
	134	鳥羽市	株式会社御木本真珠島	ミキモト真珠島		H14.9.25	S26.3.1	鳥羽市上水道	780	0	73	受水	1	登録検査機関
	135	志摩市	伊勢志摩リゾートマネジメント(株)	NEMU専用水道		H16.3.18	S63.8.31	志摩市上水道	120	0	800	表流水、伏流水、受水	1	登録検査機関
	136	志摩市	コアグローバルマネジメント(株)	クインテッサホテル伊勢志摩		H25.12.20		志摩市上水道	316	11	80	深井戸、受水	1	登録検査機関
	137	玉城町	伊勢観光開発㈱	伊勢カントリークラブ		H15.4.1	H24.7.28	玉城町上水道	300	0	130	浅井戸	1	登録検査機関
	138	玉城町	パナソニック(株)	パナソニック(株)伊勢工場		R2.12.14	R2.11.2	玉城町上水道	2,100	0	380	浅井戸	1	登録検査機関
南勢志摩	139	南伊勢町	ハートランド管理センター(株)	南志摩パールランド		H23.9.26		南伊勢町上水道	8,920	50	659	受水	1	登録検査機関
伊賀	140	伊賀市	三交興業(株)	名阪上野ドライブイン		H16.10.27	S47.3.1	伊賀市上水道	1,000	0	383.6	深井戸	1	登録検査機関
	141	伊賀市	学校法人日生学園	桜丘高等学校		S55.10.7	S42.4.1		1,500	351	525	受水	1	登録検査機関
	142	伊賀市	医療法人社団岡波総合病院	介護老人保健施設「伊賀ゆめが丘」		H17.5.9	H17.6.11	伊賀市上水道	210	0	53.3	深井戸	1	登録検査機関
	143	伊賀市	KRG管理センター(株)	美旗グリーンハイツ		S59.11.21	S59.11.1	伊賀市上水道	3,884	53	1087	深井戸	1	登録検査機関
	144	伊賀市	医療法人岡波病院	岡波病院		H14.9.30	H12.2.1	伊賀市上水道	420	0	210	深井戸	1	登録検査機関
	145	伊賀市	KRG管理センター(株)	グリーンタウン阿山		S58.4.30	S58.4.1		3,000	50	1188	深井戸	1	登録検査機関
	146	伊賀市	(株)メナードランド	青山高原メナードランド		H14.9.30	H8.4.1		2,838	0	851.4	深井戸	1	登録検査機関

R2専用水道調査表

地域	番号	市町村名	設置者名	施設名	国の施設	確認年月日	竣工年月	給水区域の上簡水の名称	確認時給水人口(人)	現在給水人口(人)	施設能力(m ³ /日)	原水の種別	技術者の設置	水質検査機関名称
伊賀	147	伊賀市	農事組合法人伊賀の里モクモク手づくりファーム	伊賀の里モクモク手づくりファーム		H19.9.18	H19.9.18	伊賀市上水道	1,000	0	811	深井戸	1	登録検査機関
	148	伊賀市	医療法人社団岡波総合病院	介護老人保健施設「第2おかなみ」		H19.10.19	H19.10.19	伊賀市上水道	270	0	240	深井戸	1	登録検査機関
	149	伊賀市	医療法人社団岡波総合病院	介護老人保健施設「おかなみ」		H20.2.13	H20.2.13	伊賀市上水道	180	0	46	深井戸	1	登録検査機関
	150	伊賀市	プリマハム(株)	プリマハム(株)三重工場		H20.2.26	H20.3.27	伊賀市上水道	600	0	1100	深井戸	1	登録検査機関
	151	伊賀市	理水化学(株)	(株)エクセディ上野事業所		H27.1.13	H27.1.10	伊賀市上水道	2,000	0	300	深井戸	1	登録検査機関
	152	名張市	オリックス・ゴルフ・マネジメント株式会社	グリーンハイランドカントリー倶楽部		H28.7.13	H18.8.31		408	0	91	深井戸	1	登録検査機関
東紀州	153	紀宝町	紀宝町長	浅里地区専用水道		H22.12.17	H25.5.7		99	51	76	表流水	1	登録検査機関

令和2年度
三重県の水道概況
令和4年3月発行

発行 三重県境生活部
大気・水環境課

〒514-8570 三重県津市広明町13番地
TEL 059-224-3145