
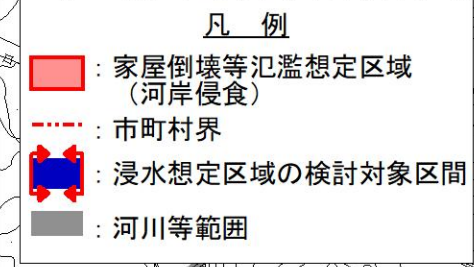
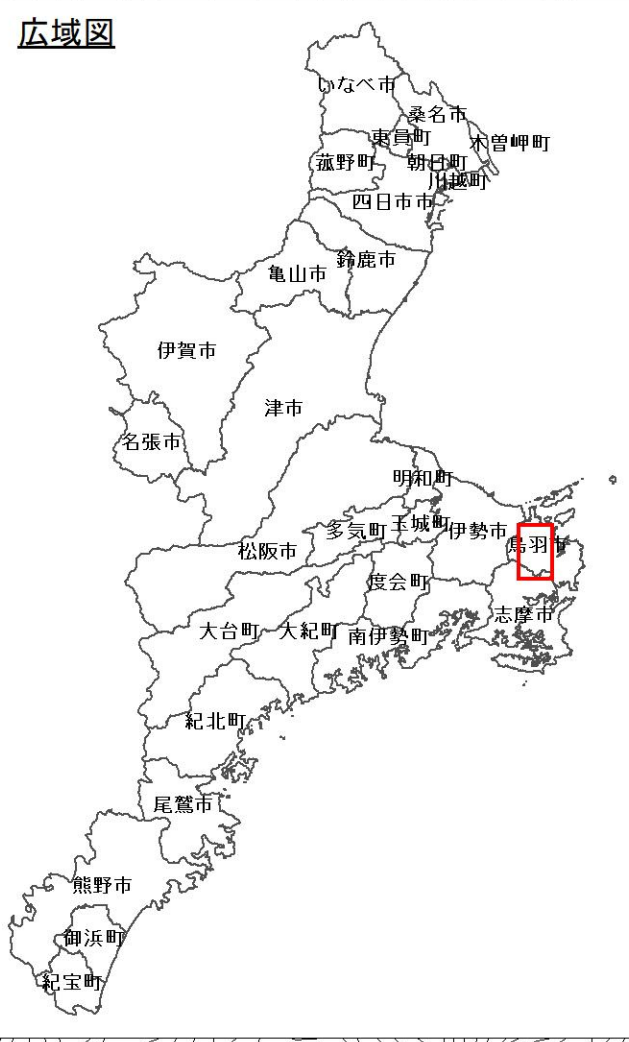


加茂川水系 加茂川(上流域)・鈴串川・白木川・落口川 洪水浸水想定区域図[家屋倒壊等氾濫想定区域図(河岸侵食)]



1 説明文

- この図は、加茂川水系加茂川(上流域)・鈴串川・白木川・落口川について、家屋倒壊等をもたらすような氾濫の発生が想定される区域(家屋倒壊等氾濫想定区域)を表示した図面です。
- この家屋倒壊等氾濫想定区域は、公表時点の加茂川(上流域)・鈴串川・白木川・落口川の河道の整備状況を勘案して、想定し得る最大規模の降雨に伴う洪水により加茂川(上流域)・鈴串川・白木川・落口川の河岸の侵食幅を予測したものです。
- また、家屋倒壊等氾濫想定区域は、加茂川(上流域)・鈴串川・白木川・落口川の河岸が侵食された場合における、家屋の倒壊・流出等の危険性がある区域の目安を示すものですが、個々の家屋の構造・強度特性等の違いから、この区域の境界は厳密ではなく、あくまでも目安であることを留意してください。

2 基本事項等

- 作成主体 : 三重県
- 公表年月日 : 令和4年4月26日
- 対象となる河川
 - 加茂川水系加茂川(上流域)
 - 検討対象区間 左岸: 三重県鳥羽市松尾町ヒルモから松尾町字堀切まで
 - 右岸: 三重県鳥羽市松尾町ヒルモから松尾町字堀切まで
 - 加茂川水系鈴串川
 - 検討対象区間 左岸: 三重県鳥羽市松尾町字鈴串から加茂川合流点まで
 - 右岸: 三重県鳥羽市松尾町字鈴串から加茂川合流点まで
 - 加茂川水系白木川
 - 検討対象区間 左岸: 三重県鳥羽市白木町字上小切間から加茂川合流点まで
 - 右岸: 三重県鳥羽市白木町字上小切間から加茂川合流点まで
 - 加茂川水系落口川
 - 検討対象区間 左岸: 三重県鳥羽市船津町字盆田から加茂川合流点まで
 - 右岸: 三重県鳥羽市船津町字下管谷から加茂川合流点まで
- 算出の前提となる降雨 (加茂川・鈴串川) : 加茂川流域の24時間の総雨量1,062.3mm
- 算出の前提となる降雨 (白木川・落口川) : 加茂川流域の24時間の総雨量1,089.0mm
- 関係市町 : 鳥羽市

