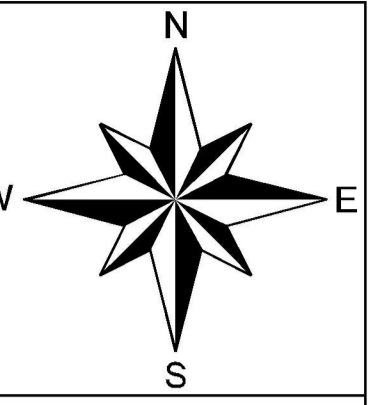
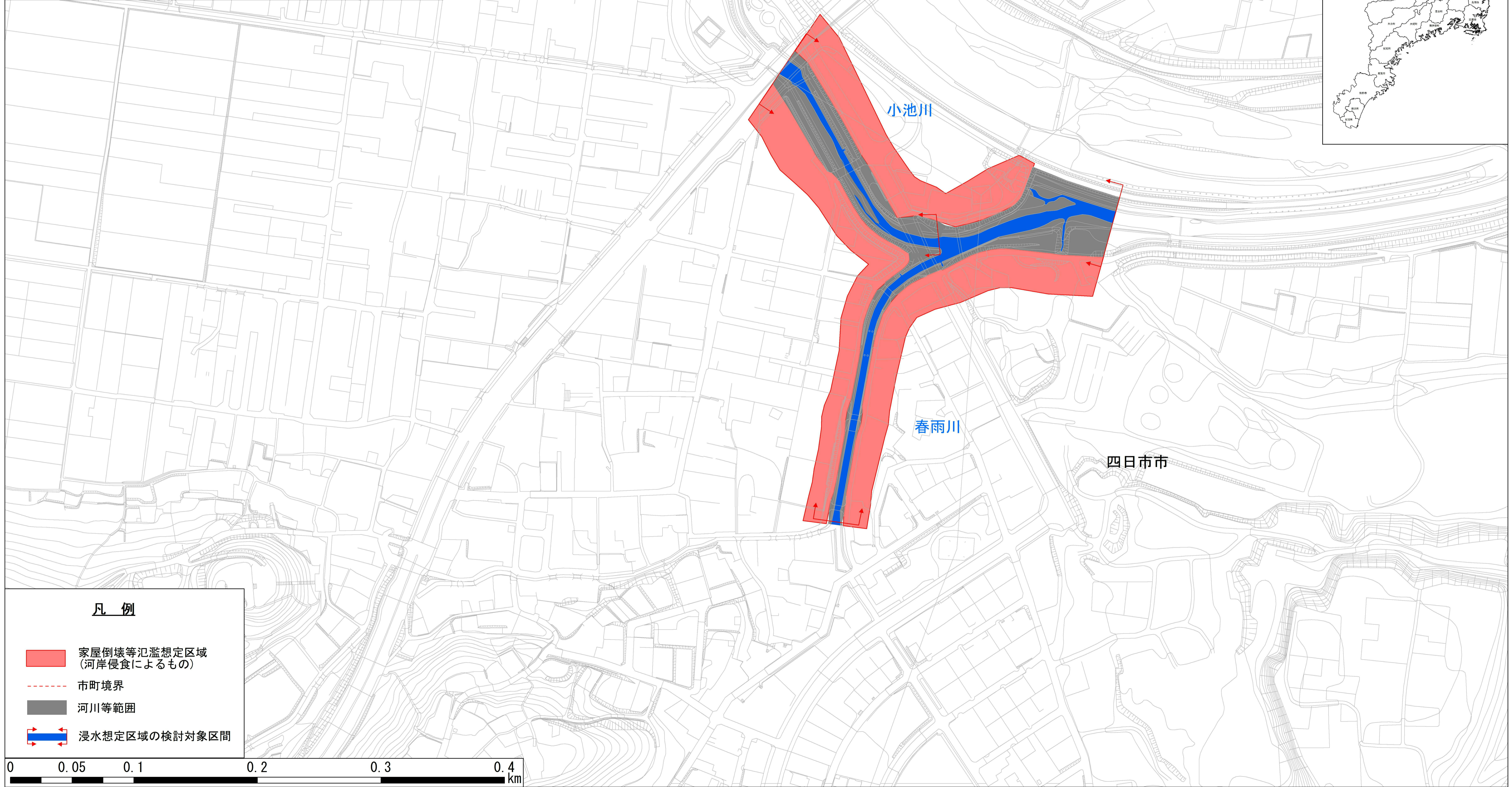
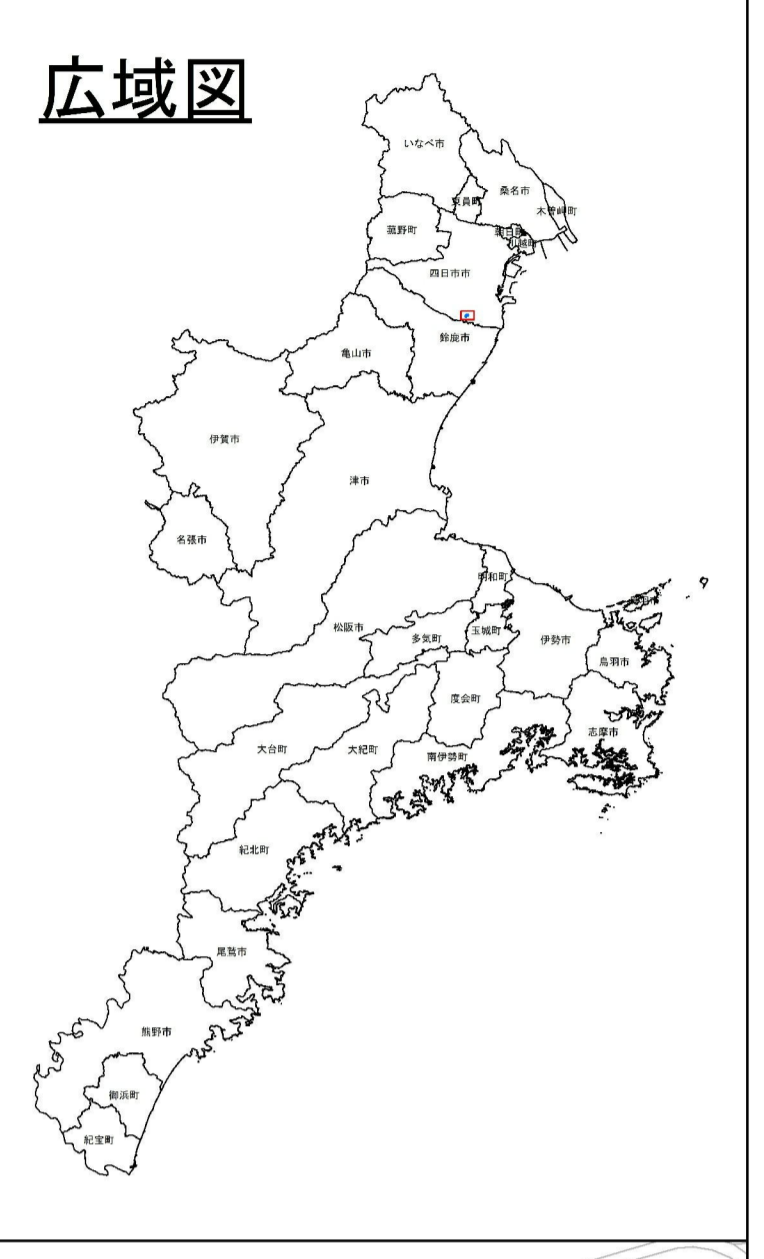


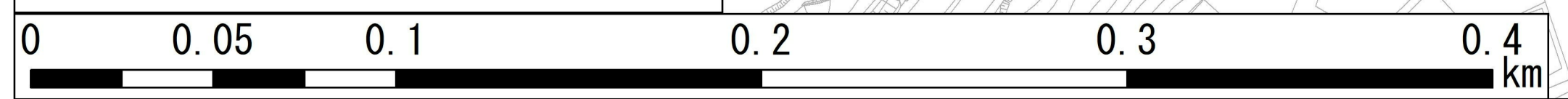
# 鈴鹿川水系春雨川・小池川 洪水浸水想定区域図[家屋倒壊等氾濫想定区域](河岸侵食)



- 1 説明文
- (1) この図は、鈴鹿川水系春雨川・小池川について、家屋倒壊等をもたらすような氾濫の発生が想定される区域（家屋倒壊等氾濫想定区域）を表示した図面です。
  - (2) この家屋倒壊等氾濫想定区域は、公表時点の春雨川・小池川の河道の整備状況を勘案して、想定し得る最大規模の降雨に伴う洪水により春雨川・小池川が河岸の侵食幅を予測したものです。
  - (3) また、家屋倒壊等氾濫想定区域は、春雨川・小池川の河岸が侵食された場合における、家屋の倒壊・流出等の危険性がある区域の目安を示すものですが、個々の家屋の構造・強度特性等の違いから、この区域の境界は厳密ではなく、あくまで目安であることに留意して下さい。
- 2 基本事項等
- (1) 作成主体 : 三重県
  - (2) 公表年月日 : 令和4年5月24日
  - (3) 対象となる河川  
・鈴鹿川水系春雨川  
 検討対象区間 左岸：三重県四日市市采女町から内部川合流点まで  
 右岸：三重県四日市市采女町から内部川合流点まで  
・鈴鹿川水系小池川  
 検討対象区間 左岸：三重県四日市市采女町から春雨川合流点まで  
 右岸：三重県四日市市采女町から春雨川合流点まで
  - (4) 算出の前提となる降雨 : 春雨川流域の6時間の総雨量481mm
  - (5) 関係市町 : 四日市市



- 凡 例
- 家屋倒壊等氾濫想定区域 (河岸侵食によるもの)
  - 市町境界
  - 河川等範囲
  - 浸水想定区域の検討対象区間



この地図は三重県市町総合事務組合管理者の承認を得て、同組合所管の「2017三重県共有デジタル地図（数値地形図縮図2,500）」を使用し、調整したものである。（承認番号：三総合地第32号）  
本成果を複製あるいは使用して地図を調整する場合は、同組合の承認を必要とする。