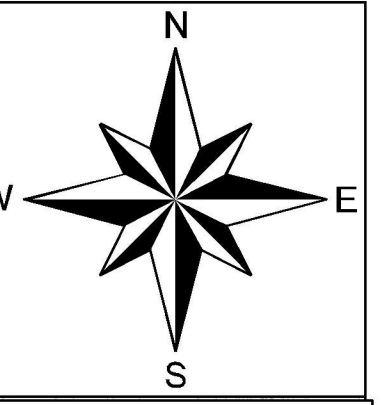
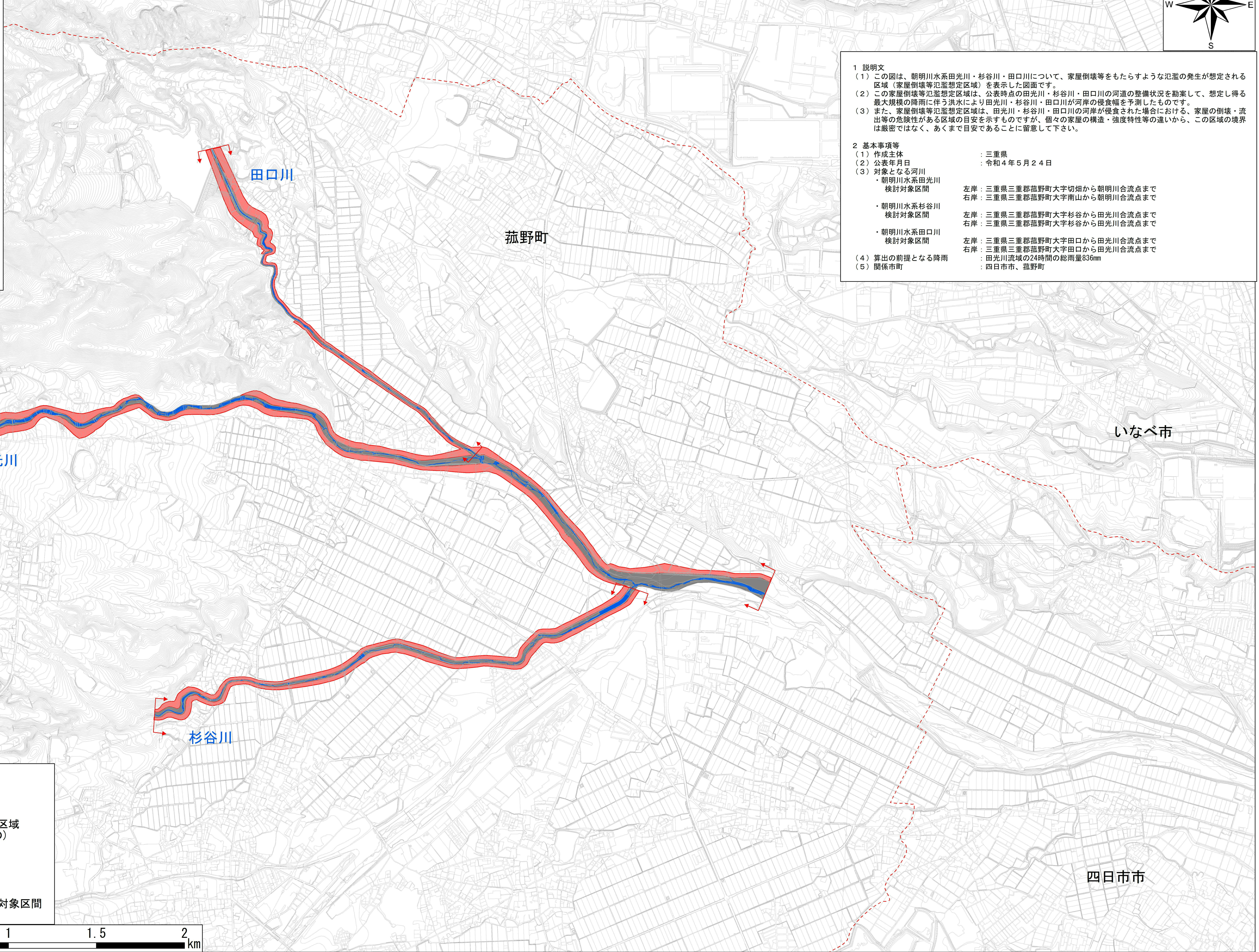
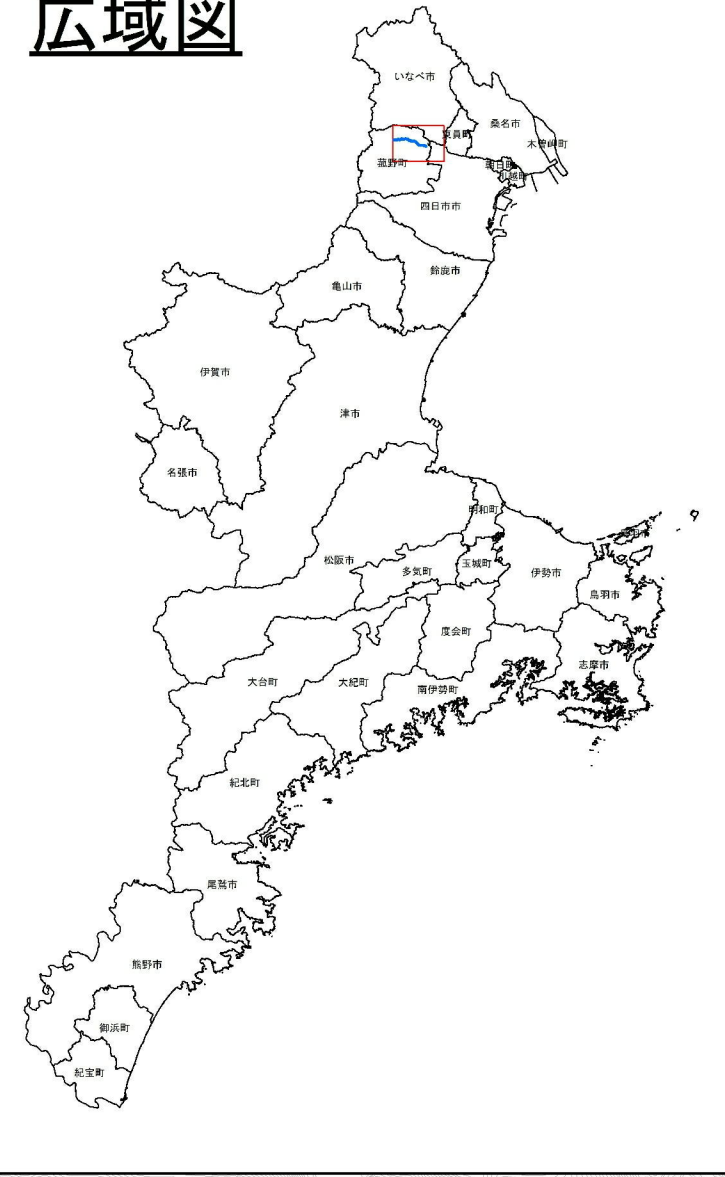


# 朝明川水系田光川・杉谷川・田口川 洪水浸水想定区域図〔家屋倒壊等氾濫想定区域〕(河岸侵食)



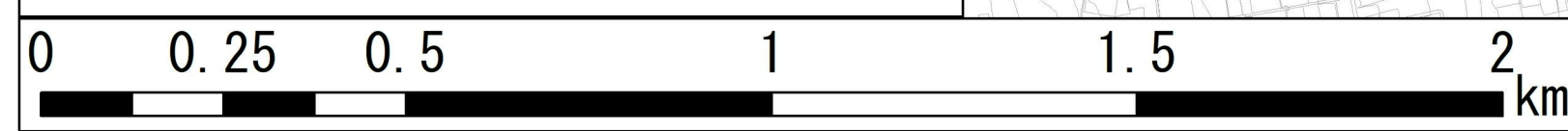
広域図



- 1 説明文**
- (1) この図は、朝明川水系田光川・杉谷川・田口川について、家屋倒壊等をもたらすような氾濫の発生が想定される区域（家屋倒壊等氾濫想定区域）を表示した図面です。
  - (2) この家屋倒壊等氾濫想定区域は、公表時点の田光川・杉谷川・田口川の河道の整備状況を勘案して、想定し得る最大規模の降雨に伴う洪水により田光川・杉谷川・田口川が河岸の侵食幅を予測したものです。
  - (3) また、家屋倒壊等氾濫想定区域は、田光川・杉谷川・田口川の河岸が侵食された場合における、家屋の倒壊・流出等の危険性がある区域の目安を示すものですが、個々の家屋の構造・強度特性等の違いから、この区域の境界は厳密ではなく、あくまで目安であることに留意して下さい。
- 2 基本事項等**
- |                     |  |
|---------------------|--|
| (1) 作成主体            | : 三重県  |
| (2) 公表年月日           | : 令和4年5月24日  |
| (3) 対象となる河川         |  |
| ・朝明川水系田光川<br>検討対象区間 | 左岸：三重県三重郡菟野町大字切畑から朝明川合流点まで<br>右岸：三重県三重郡菟野町大字南山から朝明川合流点まで |
| ・朝明川水系杉谷川<br>検討対象区間 | 左岸：三重県三重郡菟野町大字杉谷から田光川合流点まで<br>右岸：三重県三重郡菟野町大字杉谷から田光川合流点まで |
| ・朝明川水系田口川<br>検討対象区間 | 左岸：三重県三重郡菟野町大字田口から田光川合流点まで<br>右岸：三重県三重郡菟野町大字田口から田光川合流点まで |
| (4) 算出の前提となる降雨      | : 田光川流域の24時間の総雨量836mm                                    |
| (5) 関係市町            | : 四日市市、菟野町   |

**凡 例**

- 家屋倒壊等氾濫想定区域  
(河岸侵食によるもの)
- 市町境界
- 河川等範囲
- 浸水想定区域の検討対象区間



この地図は三重県市町総合事務組合管理者の承認を得て、同組合所管の「2017三重県共有デジタル地図（数値地形図縮図2,500）」を使用し、調整したものである。（承認番号：三総合地第32号）  
本成果を複製あるいは使用して地図を調整する場合は、同組合の承認を必要とする。