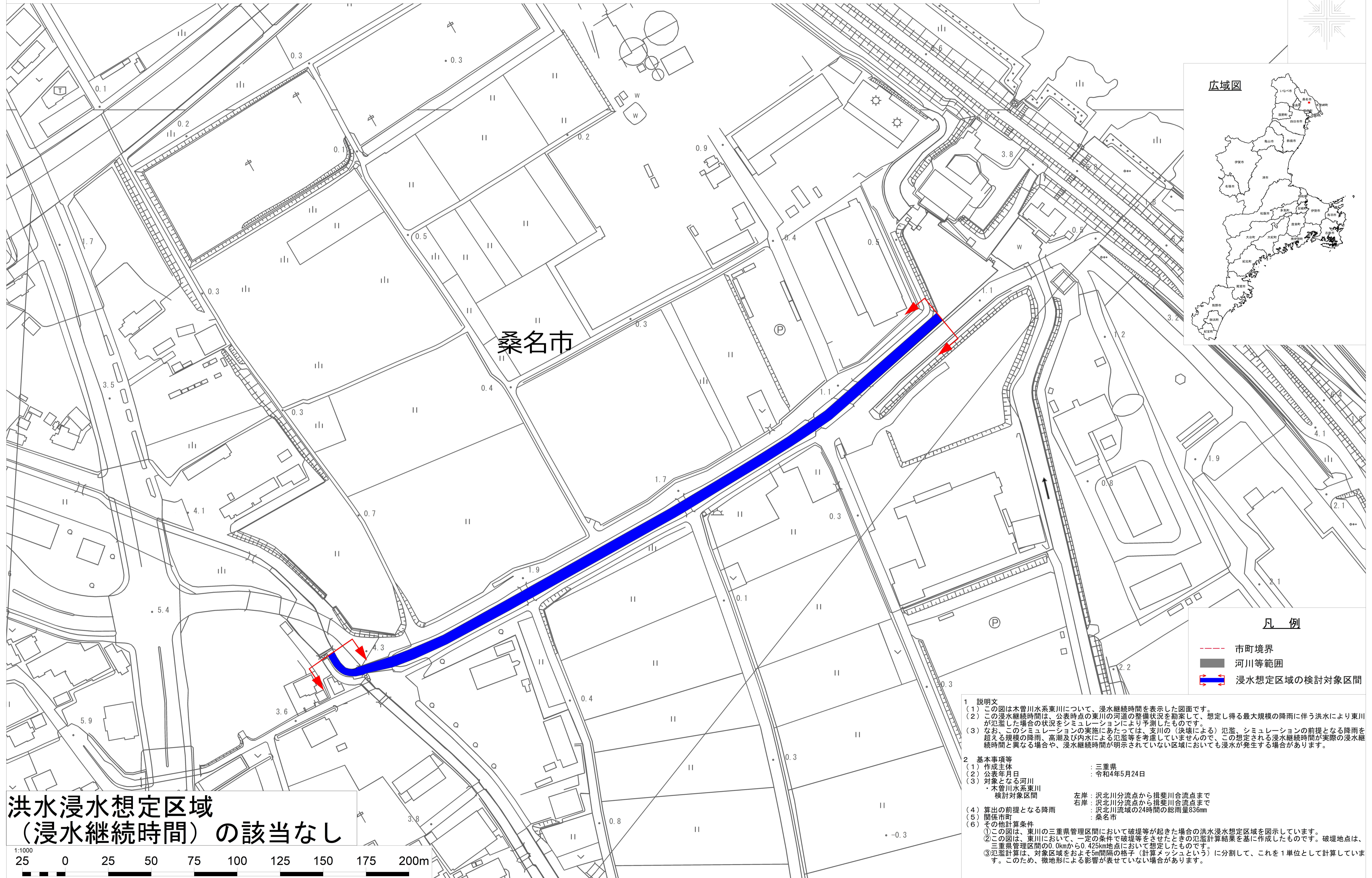
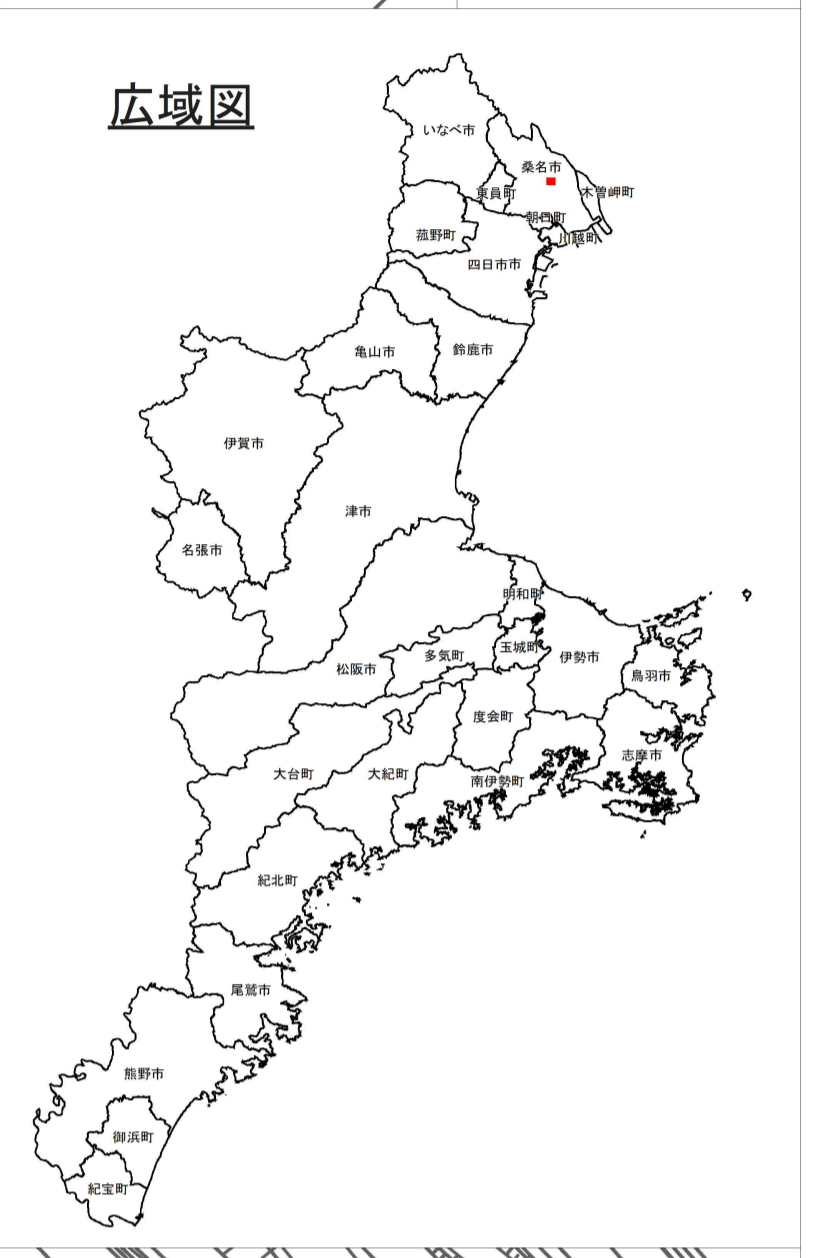



# 木曾川水系東川 洪水浸水想定区域図〔浸水継続時間〕(想定最大規模)



桑名市

## 凡例

- 市町境界
- 河川等範囲
- 浸水想定区域の検討対象区間

- 1 説明文
- (1) この図は木曾川水系東川について、浸水継続時間を表示した図面です。
  - (2) この浸水継続時間は、公表時点の東川の河道の整備状況を勘案して、想定し得る最大規模の降雨に伴う洪水により東川が氾濫した場合の状況をシミュレーションにより予測したものです。
  - (3) なお、このシミュレーションの実施にあたっては、支川の(決壊による)氾濫、シミュレーションの前提となる降雨を超える規模の降雨、高潮及び内水による氾濫等を考慮していませんので、この想定される浸水継続時間が実際の浸水継続時間と異なる場合や、浸水継続時間が明示されていない区域においても浸水が発生する場合があります。
- 2 基本事項等
- |                |                                              |
|----------------|----------------------------------------------|
| (1) 作成主体       | 三重県                                          |
| (2) 公表年月日      | 令和4年5月24日                                    |
| (3) 対象となる河川    | 木曾川水系東川                                      |
| 検討対象区間         | 左岸： 沢北川分流点から播磨川合流点まで<br>右岸： 沢北川分流点から播磨川合流点まで |
| (4) 算出の前提となる降雨 | 沢北川流域の24時間の総雨量836mm                          |
| (5) 関係市町       | 桑名市                                          |
- 3 その他計算条件
- ① この図は、東川の三重県管理区間において破堤等が起きた場合の洪水浸水想定区域を图示しています。
  - ② この図は、東川において、一定の条件で破堤等をさせたときの氾濫計算結果を基に作成したものです。破堤地点は、三重県管理区間の0.0kmから0.425km地点において想定したものです。
  - ③ 氾濫計算は、対象区域をおよそ5m間隔の格子(計算メッシュという)に分割して、これを1単位として計算しています。このため、微地形による影響が表せていない場合があります。

洪水浸水想定区域  
(浸水継続時間)の該当なし

