

# Khu vực cảnh báo thiên tai sạt lở đất cát

Xin lưu ý rằng mưa lớn có thể gây ra các thảm họa liên quan đến sạt lở đất ở khu vực này. Ở khu vực này, có khả năng xảy ra các thảm họa sạt lở đất cát, nên cần phải hết sức cẩn thận

**Nếu có thông tin cảnh báo thảm họa liên quan đến sạt lở đất hoặc lệnh sơ tán được ban hành, hãy sơ tán đến nơi an toàn ngay lập tức.**





(Dòng chảy đất đá)(Sạt lở sườn dốc)

※Vui lòng kiểm tra các biển báo tại địa phương.

## Bản đồ

● → Vị trí hiện tại

Bản đồ này sử dụng bản đồ của M-GIS.

	<b>Dòng chảy đất đá</b>	[Khu vực cảnh báo về thảm họa sạt lở đất] Các khu vực có thể bị thiệt hại về tính mạng hay có thương tích do thảm họa sạt lở đất.
	<b>Sườn dốc</b>	
	<b>Dòng chảy đất đá</b>	[Khu vực cảnh báo đặc biệt về thảm họa sạt lở đất] Các khu vực có thể có hư hỏng nhà cửa, thiệt hại về tính mạng hay có thương tích do thảm họa sạt lở đất.
	<b>Sườn dốc</b>	

※Nếu phát hiện thấy bất thường trong khu vực,  
Hãy liên hệ với chúng tôi ngay lập tức.

**Đối với nhà của bạn, hãy kiểm tra khu vực cần lưu ý trên bản đồ cảnh báo nguy hiểm.**

**Khu vực cảnh báo thảm họa liên quan đến sạt lở đất ...Các khu vực có thể bị thiệt hại do thảm họa liên quan đến sạt lở đất .**

**Thông tin cảnh báo thảm họa liên quan đến sạt lở đất ...Là thông tin truyền tải về nguy hiểm của sạt lở đất cho các xã thành khi có nguy cơ lớn xảy ra thảm họa liên quan đến sạt lở đất do mưa lớn,**

**Lệnh sơ tán... Là thời điểm mà mọi người cần sơ tán khỏi nơi nguy hiểm với thông tin sơ tán do từng xã thành ban hành**