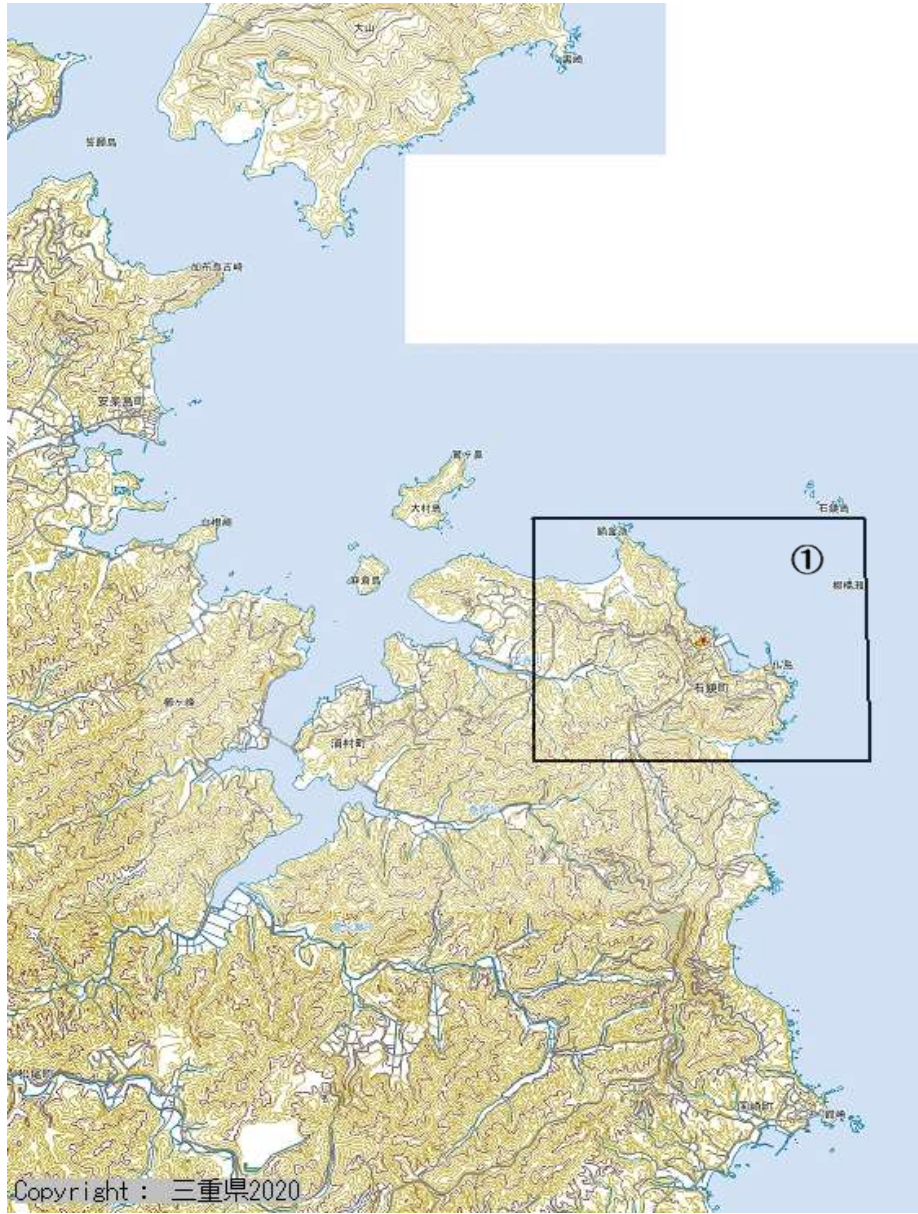




地図(メッシュ番号:06PGE)が存在しません。
M-GISホームページからダウンロードしてください

地図(メッシュ番号:06PGD)が存在しません。
M-GISホームページからダウンロードしてください

地図(メッシュ番号:06QGE)が存在しません。
M-GISホームページからダウンロードしてください







Copyright : 三重県2020

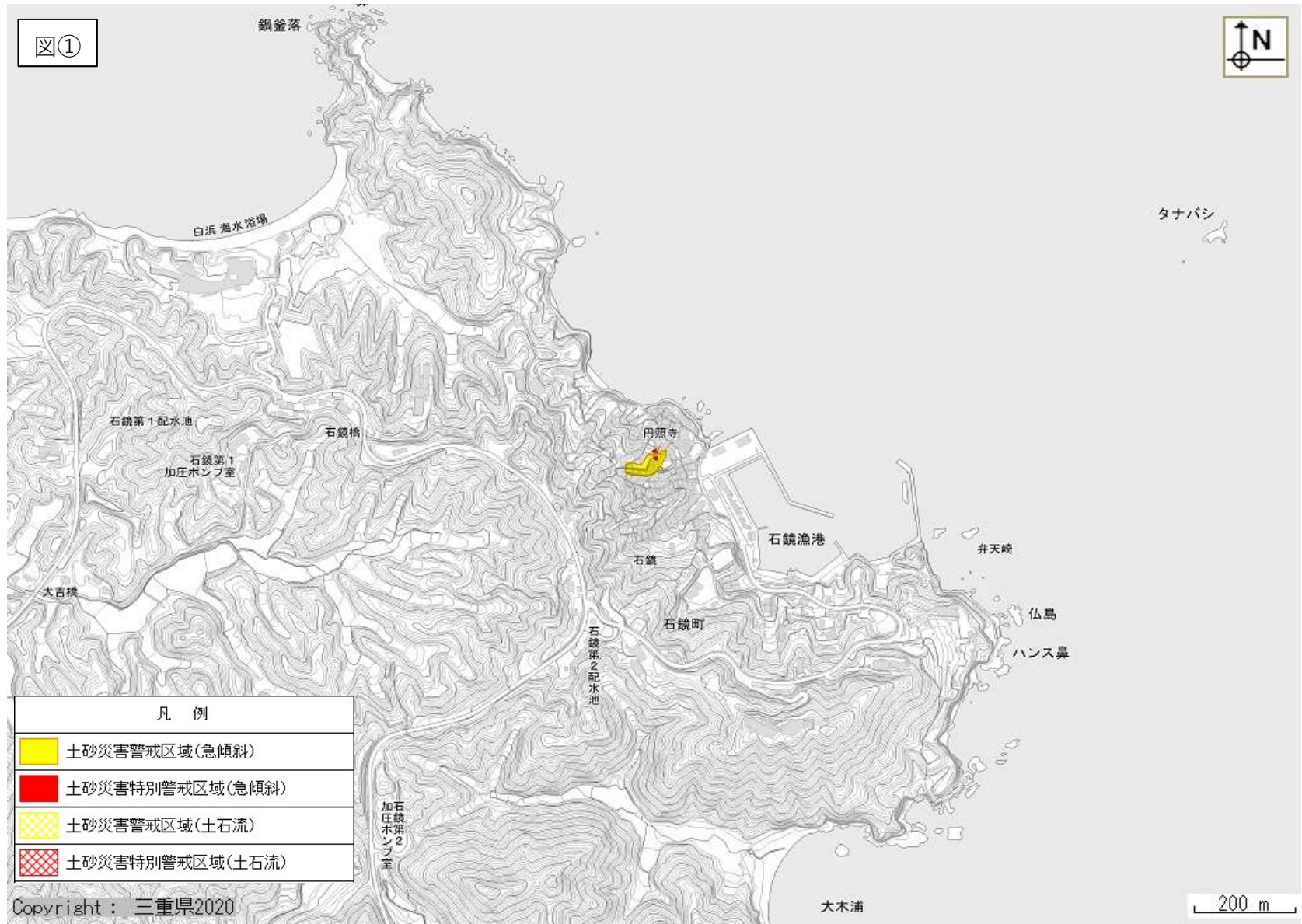
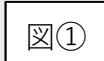


三重県以外のため地図がありません。

三重県以外のため地図がありません。

凡 例	
	土砂災害警戒区域(急傾斜)
	土砂災害特別警戒区域(急傾斜)
	土砂災害警戒区域(土石流)
	土砂災害特別警戒区域(土石流)

1000 m



凡 例	
	土砂災害警戒区域(急傾斜)
	土砂災害特別警戒区域(急傾斜)
	土砂災害警戒区域(土石流)
	土砂災害特別警戒区域(土石流)

Copyright : 三重県2020

大木浦

200 m