

令和3年度（令和4年3月31日現在）

三重県の水道概況

三重県環境生活部大気・水環境課

目 次

まえがき	1
凡例	2
用語の定義	3
I 水道の普及状況	
1. 給水人口及び普及率の推移	5
給水人口及び普及率の推移（グラフ）	6
水道種別給水人口の推移（グラフ）	6
2. 水道種別給水人口	7
3. 市町別の普及率	8
市町別水道普及表	9
II 水道施設及び使用水量の概況	
1. 令和3年度における概況	12
2. 水道事業数の推移（上水道、簡易水道）	13
3. 水源別取水量（上水道、簡易水道）の状況	14
4. 浄水方法別年間浄水量（上水道、簡易水道）	15
5. 年間給水量、年間有収水量、有収率推移表	16
6. 実績1人1日給水量推移表	16
7. 上水道における有効水量・有収水量の現状	17
8. 上水道における有収水量の用途別内訳	17
9. 上水道料金及び料金体系	18
10. 三重県内における石綿セメント管の残存状況（R4.3.31現在）	19
11. 水道用水供給事業	20
III 事業別等個表	
上水道事業（基本計画）	23
上水道事業（現況と実績）	27
簡易水道事業（基本計画等）	39
簡易水道事業（現況と実績）	40
専用水道施設	45

まえがき

「三重県の水道概況」は、毎年、厚生労働省が行っている水道統計調査のデータをもとに三重県が県内の水道の状況について取りまとめているものです。

第1章では「水道の普及状況」として県内の水道普及率の推移や市町毎の普及率などのデータを掲載しています。

第2章では「水道施設及び使用水量の概況」として水源別の取水状況や浄水方法別の浄水量、給水量や水道料金等の給水関係のデータを掲載しています。

第3章では「事業別等個表」として上水道事業及び簡易水道事業の事業別データ、専用水道施設の施設別データについて現況と実績を掲載しています。

令和3年度の三重県の水道普及率は99.7%であり、近年は給水人口・普及率とも横這い傾向にあります。普及状況の内訳を水道の種別で見ると、上水道99.1%、簡易水道0.5%、専用水道0.1%となっています。なお、簡易水道は簡易水道統合計画により、平成29年4月までに上水道への統合が進み、簡易水道事業は76事業から25事業に減少しています。

令和3年度における三重県の状況は山間部等に依然水道未普及地域は存在していますが、社会インフラとしての普及という観点ではその目的はほぼ達せられております。

しかし、今後は日本の人口動態の急激な変化に伴う給水人口の減少とそれに伴う給水収益の減少、一方、今後増大する施設更新需要への対応や急務とされる南海トラフ地震等震災対策などにより水道経営の基礎的環境が大きく悪化することが予想されます。

このような中、令和元年10月には改正水道法が施行され、今後は水道の拡張整備を前提とした時代から、既存の水道の基盤を強化していくことが求められています。

将来にわたり安全・安心な水道供給が持続できるよう、水道の基盤強化に向けた取組みを行っていく必要があることから、国による支援を活用するとともに、県と水道事業者である市町が将来ビジョンを共有し着実にその計画を実施することが求められます。

令和5年3月

三重県環境生活部大気・水環境課
生活排水・水道班

凡 例

1. 集録の範囲

本書は、厚生労働省所管の「令和3年度水道統計調査」を基礎とし、一部をその他の資料をもとに補充作成したものである。

2. 調査対象

令和4年3月31日までに認可を受けた水道事業、簡易水道事業、水道用水供給事業及び確認を受けた専用水道、飲料水供給施設。

3. 水道の区分

項目		定義	経営・管理主体	実施の手続
水道事業	上水道事業	一般の需要に応じて水を供給する事業で給水人口5,001人以上のもの	原則として 市町	厚生労働大臣の認可が必要。ただし、給水人口5万人以下の事業は都道府県知事の認可。(給水人口が5万人を超え、かつ特定水源水道事業を除く事業については、都道府県知事に委任。)
	簡易水道事業	一般の需要に応じて水を供給する事業で給水人口5,000人以下のもの		
水道用水供給事業		水道事業に対して水道用水を供給する事業	原則として地方公共団体(都道府県、一部事務組合)	厚生労働大臣の認可が必要(1日最大給水量が25,000m ³ 以下の事業は都道府県知事に委任)
専用水道		生活の用に供する水量が20m ³ /日を超える、又は101人以上の人に居住に必要な水を供給する自家用水道等	設置者	厚生労働大臣又は都道府県知事の確認が必要(市の区域については市長)
簡易専用水道		受水槽以下の水道であり水道事業から供給される水のみを水源とし、その受水槽の有効容量が10m ³ を超える水道	設置者	

飲料水供給施設	50人以上100人以下を給水人口としての飲用に供する水を供給する施設
---------	------------------------------------

4. 調査対象期間

年間の実績値については、令和3年度(令和3年4月1日～令和4年3月31日)の実績とし、その他の項目については令和4年3月31日現在のものとした。

5. 調査方法

厚生労働省「令和3年度水道統計調査」作成要領に基づき県から各市町及び水道用水供給事業者である三重県企業庁に調査表作成を依頼し、その報告に基づき県で精査集計した。

用語の定義

1 水道の普及状況

普及率 = 現在給水人口 ÷ 行政区域内人口 × 100 (%)

2 給水実績

(1)給水量 : 有効水量 + 無効水量 (m³)

(2)有効水量 : 有収水量 + 無収水量 (m³)

(3)有収水量 : 有効水量のうち料金徴収の対象となる水量 (m³)

(4)無収水量 : 有効水量のうち管洗浄用、公衆便所用、公衆飲料用及び消防用等の水量、メータ不感水量等 料金徴収の対象とならない水量 (m³)

(5)無効水量 : 配水管からの漏水による損失水量等 (m³)

(6)稼働率 = 実績1日最大給水量(分水量含む) ÷ 現有施設能力 × 100 (%)

(7)負荷率 = 実績1日平均給水量(分水量含む) ÷ 実績1日最大給水量 × 100 (%)

(8)有効率 = 年間有効水量(分水量含む) ÷ 年間給水量(分水量含む) × 100 (%)

(9)有収率 = 年間有収水量(分水量含む) ÷ 年間給水量(分水量含む) × 100 (%)

(10)利用量率 = 年間給水量(分水量含む) ÷ 年間取水量 × 100 (%)

(11)供給単価 = 給水収益 ÷ 年間有収水量 (円/m³)

(12)給水原価 = (総費用 - 受託工事費) ÷ 年間有収水量 (円/m³)

3 専用水道

(1)給水区域の上簡水の名称

当該専用水道が上水道もしくは簡易水道の給水区域内にある場合はその水道事業の名称
上水道、簡易水道いずれの給水区域にも入っていない場合は空欄

(2)原水の種別

「表流水」、「伏流水」、「浅井戸」、「深井戸」 : 自己水源の場合は該当する水源の種別を記入

「受水」 : 他の水道事業からの受水のみの場合

「併用」 : 自己水源と受水を併用している場合

(3)水質検査機関記号

「登録検査機関」 : 厚生労働大臣の登録を受けた検査機関が水質検査を実施

「水道事業者」 : 水道事業者が水質検査を実施

「その他」 : 登録検査機関、水道事業者、保健所及び衛生研究所以外のものが実施

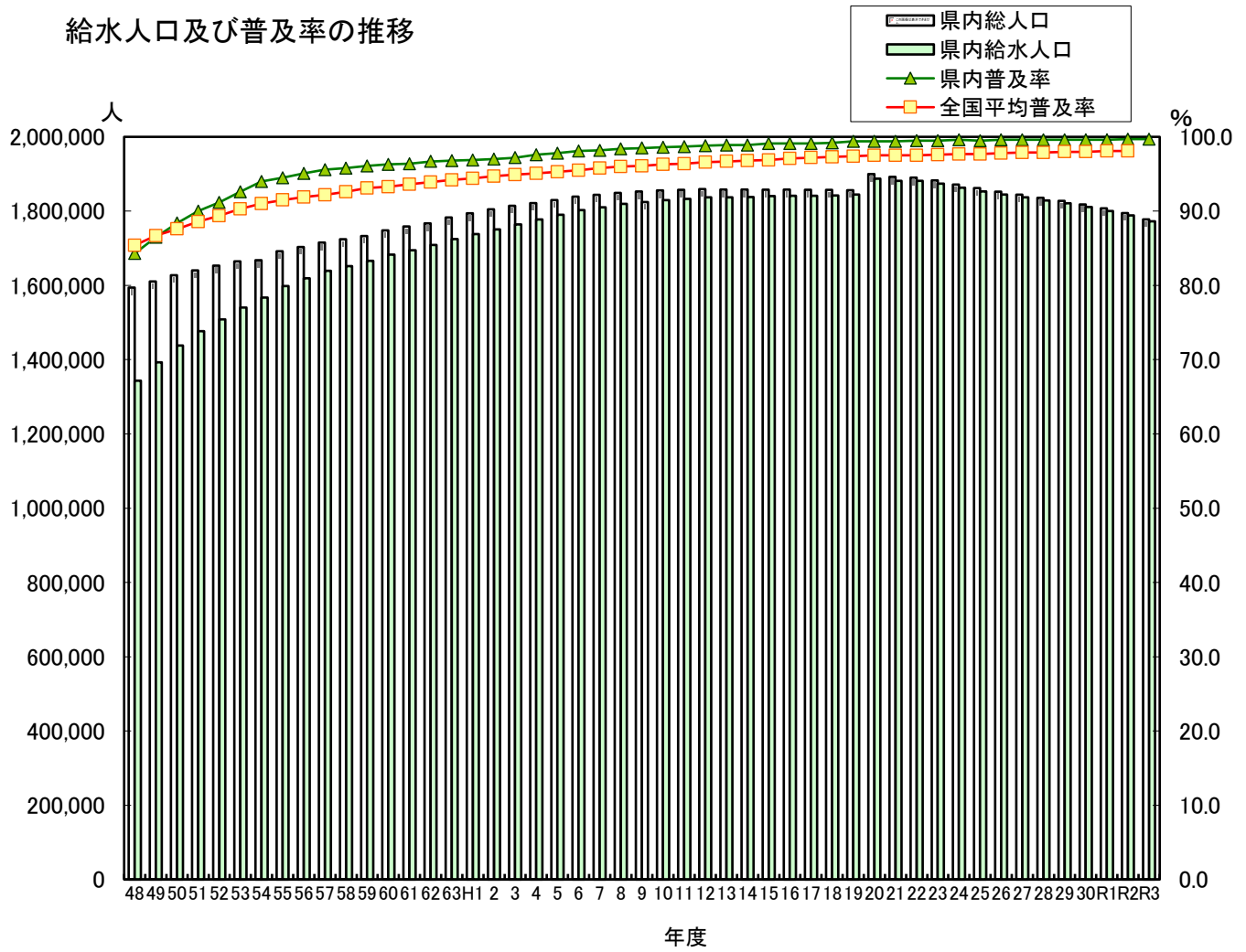
I 水道の普及状況

1. 給水人口及び普及率の推移

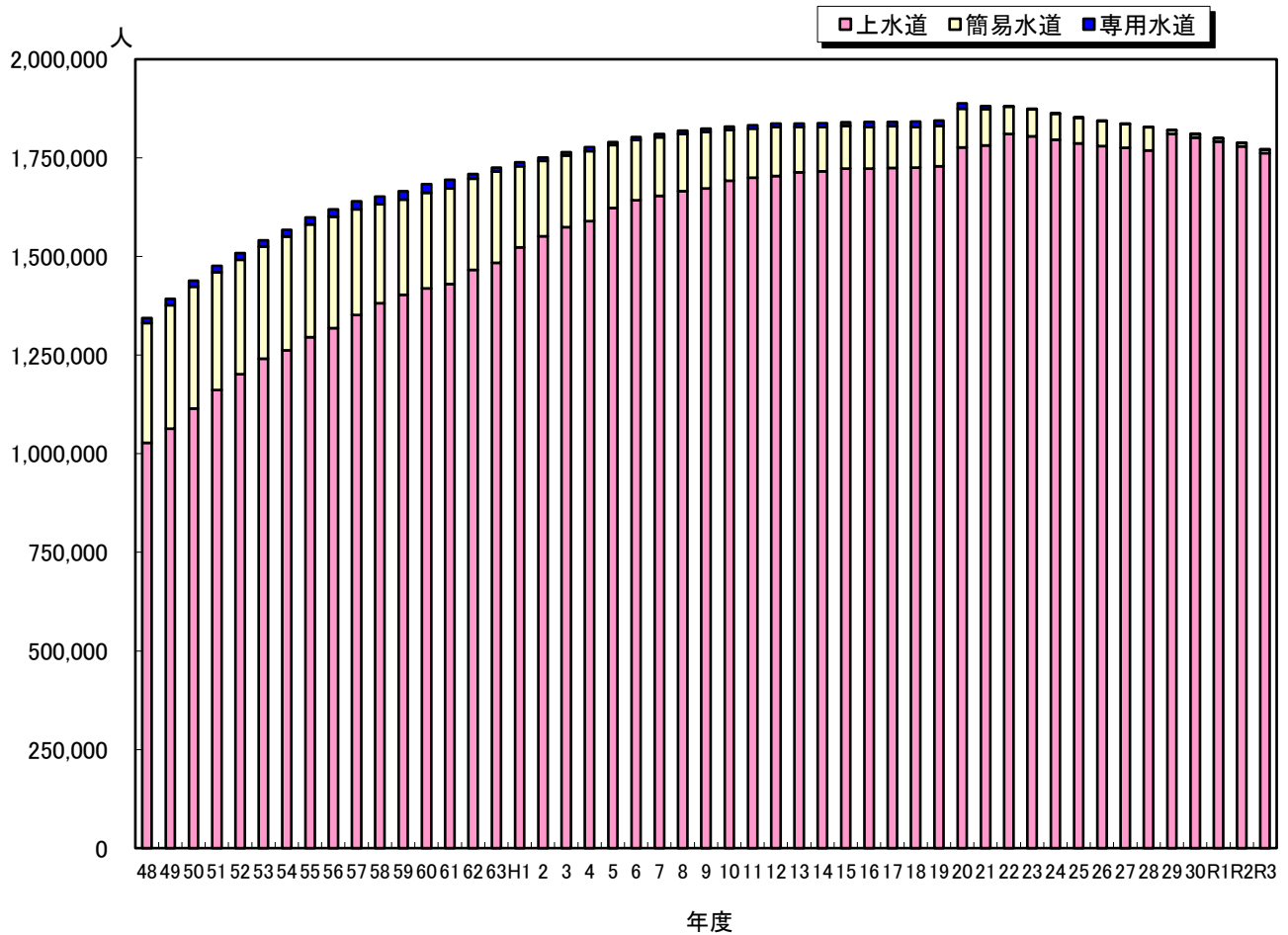
年 度	三重県 総人口（人）	給水人口（人）				三重県 普及率（%）	全国平均 普及率（%）
		給水人口	上水道	簡易水道	専用水道		
48	1,594,111	1,343,793	1,027,983	303,225	12,585	84.3	85.4
49	1,610,575	1,392,883	1,063,398	313,184	16,301	86.5	86.7
50	1,627,418	1,438,468	1,114,351	308,956	15,161	88.4	87.6
51	1,640,314	1,476,596	1,161,859	297,858	16,879	90.0	88.6
52	1,653,199	1,508,331	1,201,717	289,751	16,863	91.2	89.4
53	1,664,695	1,540,762	1,240,586	284,120	16,056	92.6	90.3
54	1,667,783	1,567,252	1,262,558	288,175	16,519	94.0	91.0
55	1,691,904	1,598,640	1,295,552	285,740	17,348	94.5	91.5
56	1,703,334	1,619,415	1,318,774	281,990	18,651	95.1	91.9
57	1,715,395	1,639,609	1,351,300	268,489	19,820	95.6	92.2
58	1,724,256	1,652,114	1,381,835	250,587	19,692	95.8	92.6
59	1,732,850	1,665,956	1,403,150	241,436	21,370	96.1	93.1
60	1,748,146	1,683,289	1,418,736	242,649	21,904	96.3	93.3
61	1,758,722	1,694,907	1,429,741	242,528	22,638	96.4	93.6
62	1,767,069	1,709,216	1,466,221	230,810	12,185	96.7	93.9
63	1,782,881	1,725,076	1,484,190	230,504	10,382	96.8	94.2
H1	1,794,193	1,738,654	1,522,862	205,885	9,907	96.9	94.4
2	1,804,845	1,751,099	1,551,714	190,987	8,398	97.0	94.7
3	1,814,296	1,764,271	1,574,418	181,374	8,479	97.2	94.9
4	1,821,533	1,777,273	1,589,808	177,314	10,151	97.6	95.1
5	1,829,721	1,790,292	1,622,619	159,600	8,073	97.8	95.3
6	1,839,003	1,803,182	1,642,228	152,793	8,161	98.1	95.5
7	1,843,869	1,810,528	1,653,716	148,421	8,391	98.2	95.8
8	1,849,043	1,819,424	1,665,867	144,853	8,704	98.4	96.0
9	1,852,854	1,824,459	1,672,380	143,508	8,571	98.5	96.1
10	1,855,860	1,829,719	1,692,363	128,674	8,682	98.6	96.3
11	1,857,376	1,832,970	1,700,050	124,101	8,819	98.7	96.4
12	1,859,306	1,836,947	1,703,608	124,729	8,610	98.8	96.6
13	1,858,120	1,836,797	1,713,564	114,619	8,614	98.9	96.7
14	1,858,114	1,837,980	1,716,280	112,343	9,357	98.9	96.8
15	1,857,773	1,840,312	1,722,975	108,309	9,028	99.1	96.9
16	1,858,026	1,841,286	1,723,142	105,733	12,411	99.1	97.1
17	1,857,456	1,841,373	1,724,637	105,683	11,053	99.1	97.2
18	1,857,210	1,842,484	1,725,254	102,877	14,353	99.2	97.3
19	1,856,282	1,844,639	1,728,773	102,600	13,266	99.4	97.4
20	1,899,863	1,887,792	1,776,681	98,169	12,942	99.4	97.5
21	1,892,229	1,881,225	1,781,284	92,135	7,806	99.4	97.5
22	1,890,232	1,881,284	1,810,407	69,043	1,834	99.5	97.5
23	1,882,743	1,874,166	1,804,897	67,633	1,636	99.5	97.6
24	1,871,533	1,863,422	1,795,778	66,206	1,438	99.6	97.7
25	1,862,083	1,853,158	1,786,760	64,726	1,672	99.5	97.7
26	1,852,409	1,844,526	1,779,929	63,385	1,212	99.6	97.8
27	1,844,338	1,837,239	1,775,449	60,495	1,295	99.6	97.9
28	1,835,867	1,828,855	1,768,514	59,036	1,305	99.6	97.9
29	1,827,620	1,820,952	1,810,289	9,386	1,277	99.6	98.0
30	1,817,947	1,811,255	1,800,914	9,138	1,203	99.6	98.0
R1	1,807,493	1,800,377	1,790,652	8,436	1,289	99.6	98.1
R2	1,794,668	1,788,542	1,778,690	8,529	1,323	99.7	98.1
R3	1,777,768	1,772,452	1,762,230	8,312	1,910	99.7	

水道の種類：上水道・・・計画給水人口が、5,001人以上の水道。
 簡易水道・・・計画給水人口が、101人以上の水道。
 専用水道・・・寄宿舍や社宅等の特定の人を使用する水道で、生活用の水量が
 20m³/日以上または（常住）給水人口が101人以上のもの。

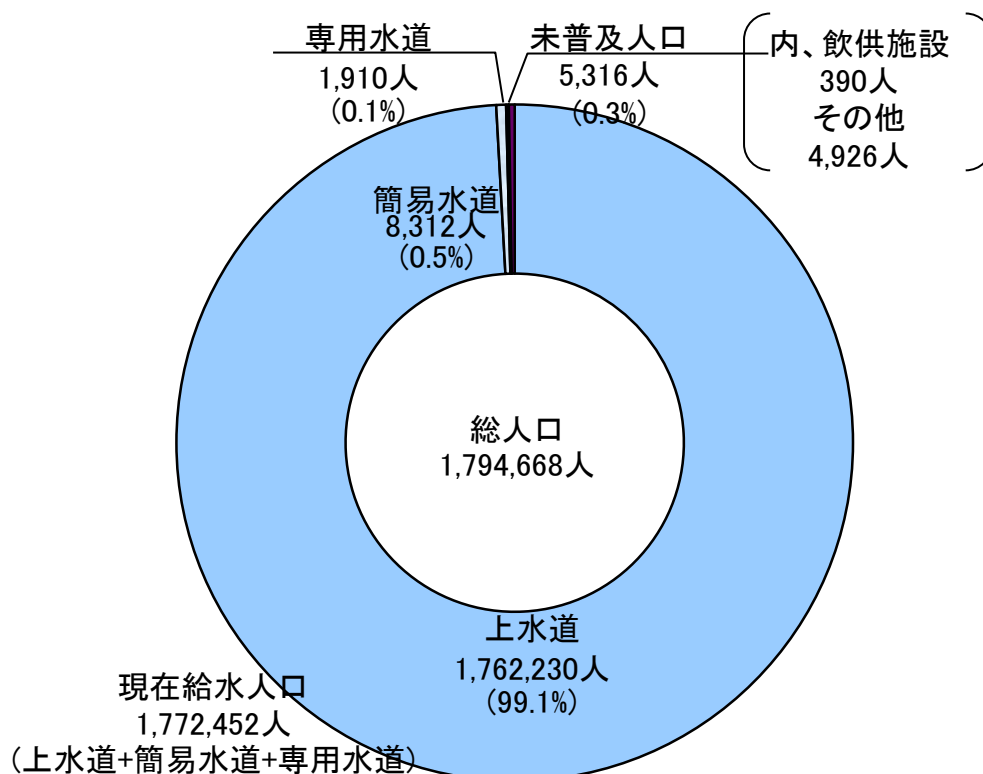
給水人口及び普及率の推移



水道種別給水人口の推移



2. 水道種別給水人口



□上水道 □簡易水道 □専用水道 □飲料水供給施設 ■その他

	事業数	給水人口(人)	構成比(%)
上水道	29	1,762,230	99.1
簡易水道	25	8,312	0.5
専用水道	154	1,910	0.1
<水道普及計>	208	1,772,452	99.7
飲料水供給施設	21	390	0.0
その他		4,926	0.3
<水道未普及計>	21	5,316	0.3
合計	229	1,777,768	100.0

※専用水道の給水人口は、自己水源のみの施設(62施設)の合計です。上水を受水している残りの90施設は上水道の構成人口に含まれます。

3. 市町別の普及率

(令和4年3月31日現在)

単位: %

市 町	普及率	市 町	普及率
桑名市	100.0	明和町	100.0
木曾岬町	100.0	大台町	99.0
いなべ市	99.9	伊勢市	99.6
東員町	101.7	玉城町	100.0
四日市市	100.0	南伊勢町	99.9
菰野町	100.0	度会町	99.9
朝日町	100.0	大紀町	100.0
川越町	100.0	鳥羽市	99.9
鈴鹿市	99.9	志摩市	98.6
亀山市	99.9	尾鷲市	99.9
津 市	99.6	紀北町	99.9
伊賀市	99.5	熊野市	97.5
名張市	99.6	御浜町	96.6
松阪市	99.2	紀宝町	97.8
多気町	98.6		
		県平均	99.7

令和3年度市町別水道普及表

都道府県 コード	市町名	行政区域 内総人口	上水道			簡易水道			専用水道						合計			普及率	飲料水供給施設		
			箇所数	計画給水 人口	現在給水 人口	箇所数	計画給水 人口	現在給水 人口	自己水源のみによるもの			左記以外のもの			箇所数	計画給水 人口	現在給水 人口		箇所数	計画給水 人口	現在給水 人口
									箇所数	確認時 給水人口	現在 給水人口	箇所数	確認時 給水人口	現在 給水人口							
024	市町村 コード	① 人	② ヶ所	③ 人	④ 人	⑤ ヶ所	⑥ 人	⑦ 人	⑧ ヶ所	⑨ 人	⑩ 人	⑪ ヶ所	⑫ 人	⑬ 人	⑭+⑮+⑯ ヶ所	⑰+⑱+⑲ 人	⑳+㉑+㉒ 人	㉓/㉔×100 %	箇所数 ヶ所	計画給水 人口 人	現在給水 人口 人
205	桑名市	139,712	1	143,256	139,692				3	2,280		6	28,858		10	145,536	139,692	100.0			
303	木曾岬町	6,046	1	6,700	6,046										1	6,700	6,046	100.0			
214	いなべ市	44,763	1	46,500	44,736				8	250		2	1,988		11	46,750	44,736	99.9			
324	東員町	25,838	1	30,000	25,801				3	355	475	1	240	540	5	30,355	26,276	101.7			
202	四日市市	309,338	1	312,000	309,306				6	1,662	156	28	349,688	227	35	313,662	309,462	100.0			
341	菰野町	41,390	1	41,700	40,834				4	2,183	556	1	300		6	43,883	41,390	100.0			
343	朝日町	11,067	1	12,600	11,067										1	12,600	11,067	100.0			
344	川越町	15,492	1	16,300	15,492										1	16,300	15,492	100.0			
207	鈴鹿市	196,919	1	207,400	196,732				7	14,352	7	13	210,962	25	21	221,752	196,739	99.9			
210	亀山市	49,463	1	49,500	49,413				5	1,198					6	50,698	49,413	99.9			
201	津市	272,875	1	278,396	271,182				9	6,302	477	17	23,457	6,448	27	284,698	271,659	99.6			
204	松阪市	159,936	1	164,717	157,550	1	1,700	1,077	5	5,603		2	4,384		9	172,020	158,627	99.2	3	113	39
441	多気町	14,055	2 (1)	14,400	13,852							1	14,250		3 (1)	14,400	13,852	98.6			
442	明和町	22,893	1	23,410	22,893							3	11,124		4	23,410	22,893	100.0			
443	大台町	8,654	1	9,580	8,569										1	9,580	8,569	99.0	5		72
203	伊勢市	122,580	1	129,200	121,963				6	3,482	140	5	13,474	160	12	132,682	122,103	99.6			
461	玉城町	15,171	1	15,500	15,171				1	300		1	2,100		3	15,800	15,171	100.0			
472	南伊勢町	11,481	1	13,200	11,472							1	8,920	300	2	13,200	11,472	99.9			
470	度会町	7,870	1	8,018	7,863										1	8,018	7,863	99.9			
471	大紀町	7,792	1	8,834	7,792										1	8,834	7,792	100.0			
211	鳥羽市	17,437	1	20,000	17,421							1	780		2	20,000	17,421	99.9			
215	志摩市	46,904	1	49,700	46,247							2	436	11	3	49,700	46,247	98.6			
216	伊賀市	87,794	1	95,900	87,334				3	6,838	48	8	8,064	411	12	102,738	87,382	99.5			
208	名張市	76,462	1	80,500	76,182				1	408					2	80,908	76,182	99.6	2	99	58
209	尾鷲市	16,603	1	16,500	13,807	8	10,400	2,786							9	26,900	16,593	99.9			
543	紀北町	14,673	1	16,800	14,660										1	16,800	14,660	99.9			

令和3年度市町別水道普及表

都道府県 コード	市町名	行政区域 内総人口	上水道			簡易水道			専用水道						合計			普及率	飲料水供給施設		
			箇所数	計画給水 人口	現在給水 人口	箇所数	計画給水 人口	現在給水 人口	自己水源のみによるもの			左記以外のもの			箇所数	計画給水 人口	現在給水 人口		箇所数	計画給水 人口	現在給水 人口
									箇所数	確認時 給水人口	現在 給水人口	箇所数	確認時 給水人口	現在 給水人口							
024		① 人	② ヶ所	③ 人	④ 人	⑤ ヶ所	⑥ 人	⑦ 人	⑧ ヶ所	⑨ 人	⑩ 人	⑪ ヶ所	⑫ 人	⑬ 人	⑭+⑮+⑯ ヶ所	⑰+⑱+⑲ 人	⑳+㉑+㉒ 人	㉓/㉔×100 %	箇所数	計画給水 人口	現在給水 人口
212	熊野市	15,877	1	13,340	11,028	16	12,801	4,449							17	26,141	15,477	97.5	11	570	221
561	御浜町	8,175	1	10,540	7,897										1	10,540	7,897	96.6			
562	紀宝町	10,508	1	10,700	10,228				1	99	51				2	10,799	10,279	97.8			
	計																				
	市	1,556,663	14	1,606,909	1,542,593	25	24,901	8,312	53	42,375	828	84	642,091	7,282	176	1,674,185	1,551,733	99.7	16	782	318
	町	221,105	16 (1)	238,282	219,637				9	2,937	1,082	8	36,934	840	33 (1)	241,219	220,719	99.8	5		72
	村																				
	総計	1,777,768	30 (1)	1,845,191	1,762,230	25	24,901	8,312	62	45,312	1,910	92	679,025	8,122	209 (1)	1,915,404	1,772,452	99.7	21	782	390

Ⅱ 水道施設及び使用水量の概況

1. 令和3年度における概況

(1) 上水道事業

令和3年度末の事業数は29である。

全事業の現在給水人口は1,762,230人で前年度(1,778,690人)より16,460人(0.9%)減少している。

年間給水量は247,428千 m^3 で、前年度(251,066千 m^3)より3,638千 m^3 (1.4%)減少しており、実績1日最大給水量は743,011 m^3 で、前年度(769,369 m^3)より26,358 m^3 (3.4%)減少している。

給水収益は35,105,944千円で、前年度(33,470,674千円)より1,635,270千円(4.8%)増加し、給水人口1人あたりの水道料金負担額は、年間19,921円となっている。

年間取水量は253,821千 m^3 で、前年度(255,912千 m^3)より2,091千 m^3 (0.8%)減少し、取水量に対するロス率2.3%である。

年間有収水量は212,102千 m^3 で、有収率は85.7%である。年間有収水量を用途別に見ると、最も多いのは生活用の171,944千 m^3 で、次いで営業用の30,262千 m^3 となっている。

供給単価は166円/ m^3 である。

(2) 簡易水道事業

令和3年度末の事業数は25である。

全事業の現在給水人口は8,312人で、前年度(8,529人)より217人(2.5%)減少し、年間給水量は1,630千 m^3 で前年度(1,681千 m^3)より51千 m^3 (3.0%)減少した。

1日平均4,454 m^3 を給水しており、前年度(4,592 m^3)より126 m^3 (2.7%)の増加となった。

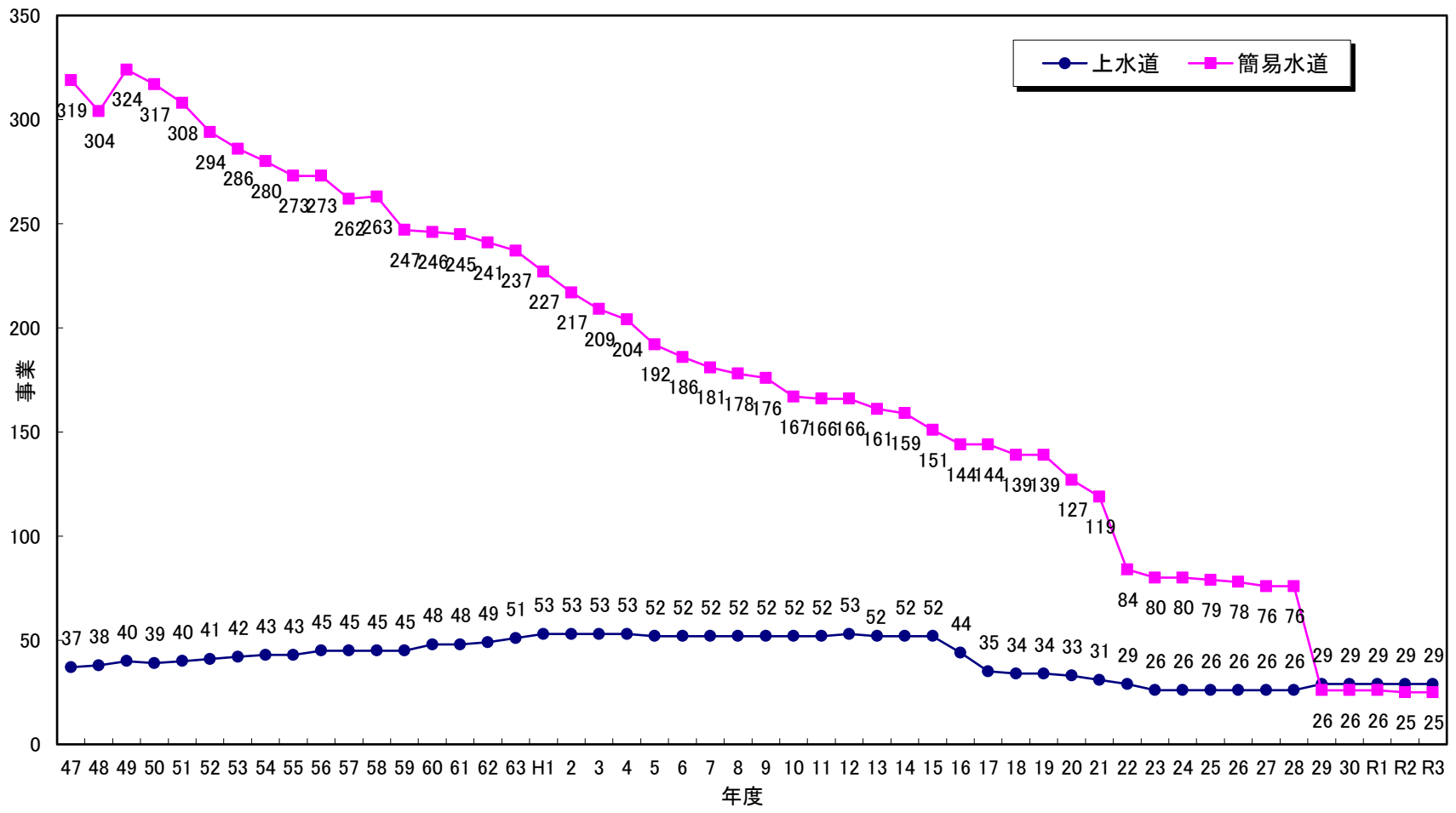
年間有収水量は1,016千 m^3 で前年度(1,054千 m^3)より38千 m^3 (3.6%)減少し、有収率は62.3%であった。

(3) 専用水道

専用水道施設は154であり、現在給水人口は10,032人である。

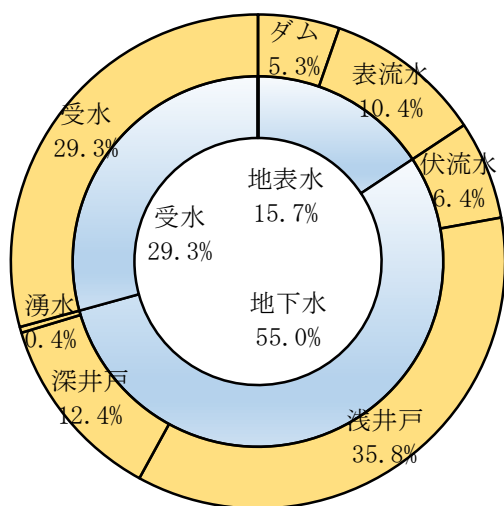
154施設のうち、水源が「自己水源のみ」のものが62施設で現在給水人口は1,910人、それ以外の「他の水道事業から給水を受けている(自己水源との併用も含む)」ものは92施設で現在給水人口は8,122人である。

2. 水道事業数の推移(上水道、簡易水道)



3. 水源別取水量(上水道、簡易水道)の状況

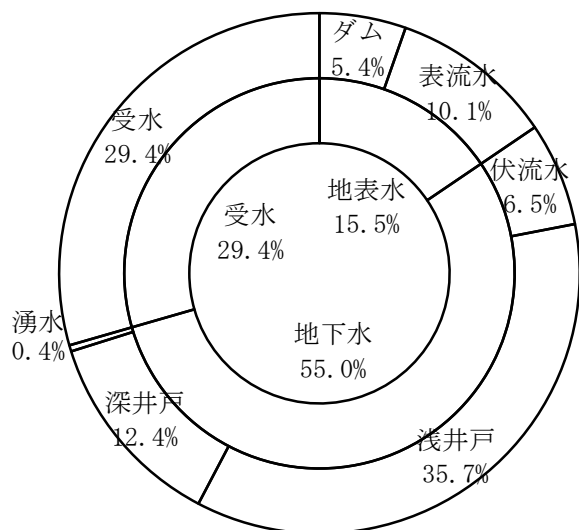
上水道+簡易水道



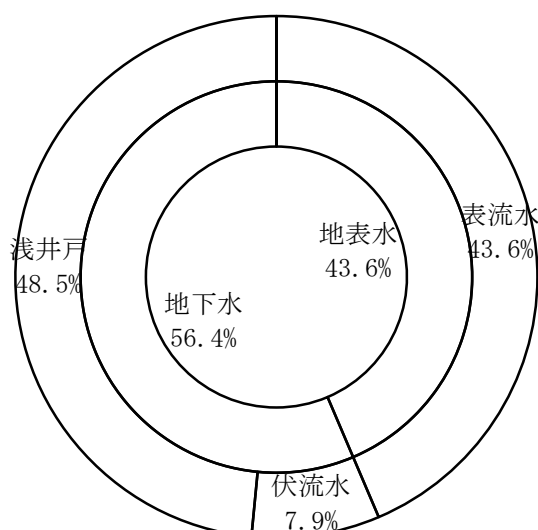
(単位: 千m3/年)

	上水+簡水	上水道	簡易水道
地表水	40,094	39,380	714
湖水	0	0	0
ダム	13,627	13,627	0
表流水	26,467	25,753	714
地下水	140,583	139,659	924
伏流水	16,498	16,368	130
浅井戸	91,489	90,695	794
深井戸	31,614	31,614	0
湧水	982	982	0
受水	74,782	74,782	0
浄水	74,782	74,782	0
その他	0	0	0
総取水量	255,459	253,821	1,638

上水道



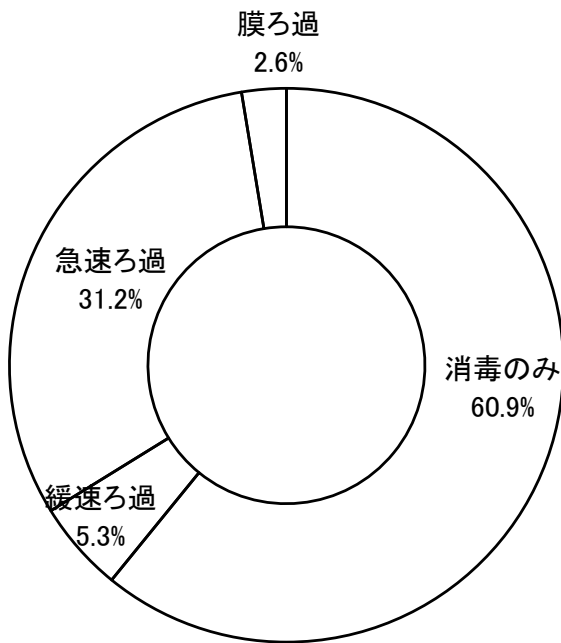
簡易水道



※グラフは四捨五入の関係上、合計値が一致しない場合があります。

4. 浄水方法別年間浄水量(上水道、簡易水道)

上水道

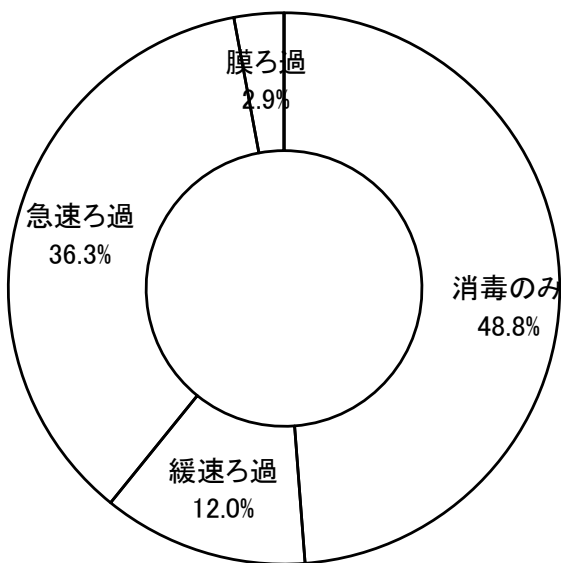


上水道

	水量(千m3)	割合(%)
消毒のみ	108,232	60.9
緩速ろ過	9,460	5.3
急速ろ過	55,490	31.2
膜ろ過	4,621	2.6
年間浄水量	177,803	100

※端数処理の関係上、合計値が合わない場合があります。

簡易水道

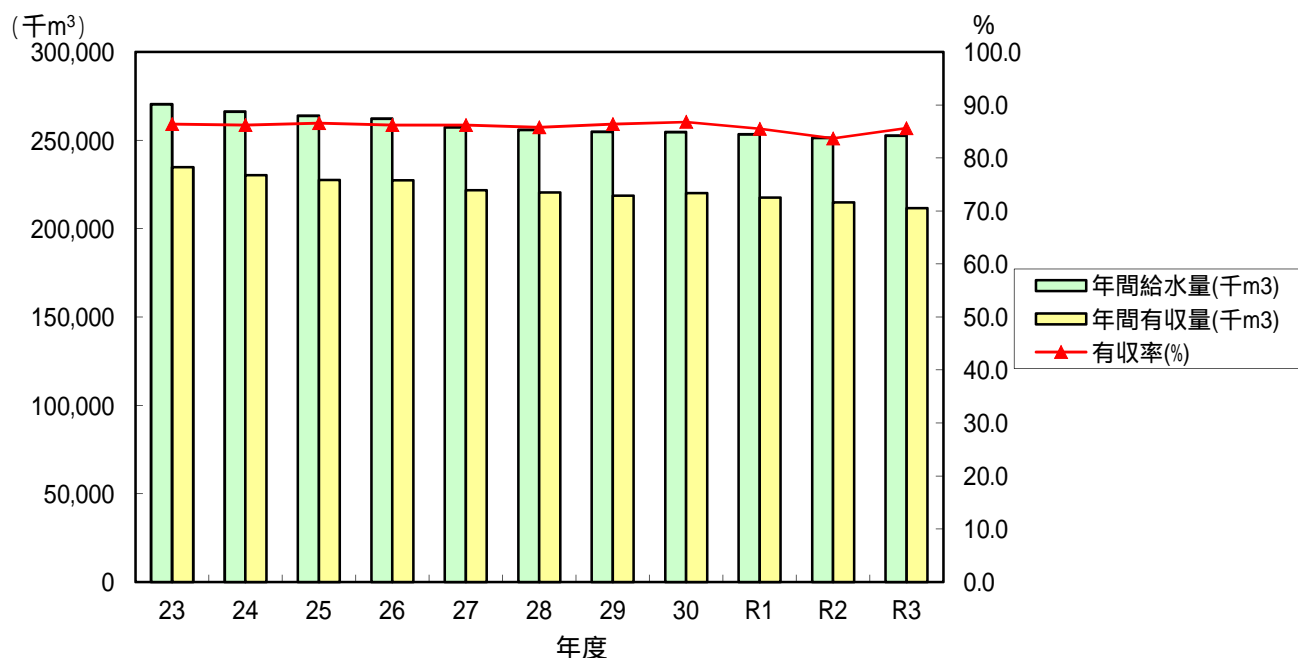


簡易水道

	水量(千m3)	割合(%)
消毒のみ	799	48.8
緩速ろ過	197	12.0
急速ろ過	594	36.3
膜ろ過	48	2.9
その他	0	0.0
年間浄水量	1,638	100.0

※端数処理の関係上、合計値が合わない場合があります。

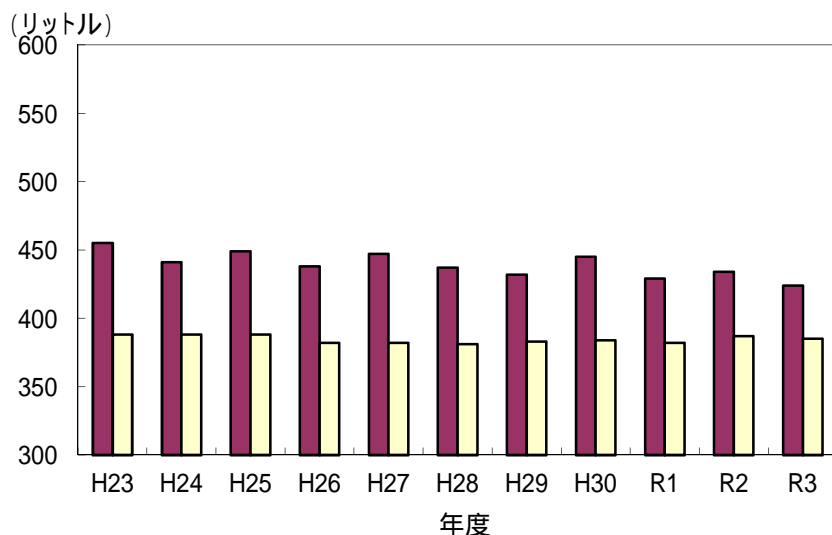
5. 年間給水量、年間有収水量、有収率推移表



年間給水量、年間有収水量、有収率

年度	年間給水量(千m³)	年間有収量(千m³)	有収率(%)
23	266,344	230,205	86.4
24	263,844	227,534	86.2
25	262,383	227,257	86.6
26	257,408	221,800	86.2
27	255,921	220,525	86.2
28	254,826	218,599	85.8
29	254,629	220,065	86.4
30	253,488	217,547	86.8
R1	251,468	214,888	85.5
R2	252,747	211,649	83.7
R3	249,058	213,118	85.6

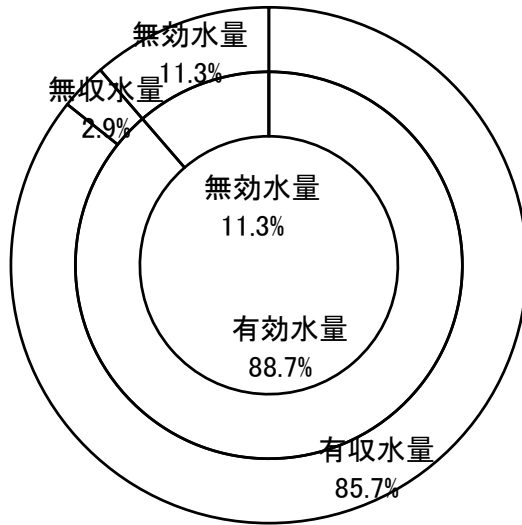
6. 実績1人1日給水量推移表



実績1人1日給水量 (リットル)

年度	最大	平均
H23	455	388
H24	441	388
H25	449	388
H26	438	382
H27	447	382
H28	437	381
H29	432	383
H30	445	384
R1	429	382
R2	434	387
R3	424	385

7. 上水道における有効水量・有収水量の現状

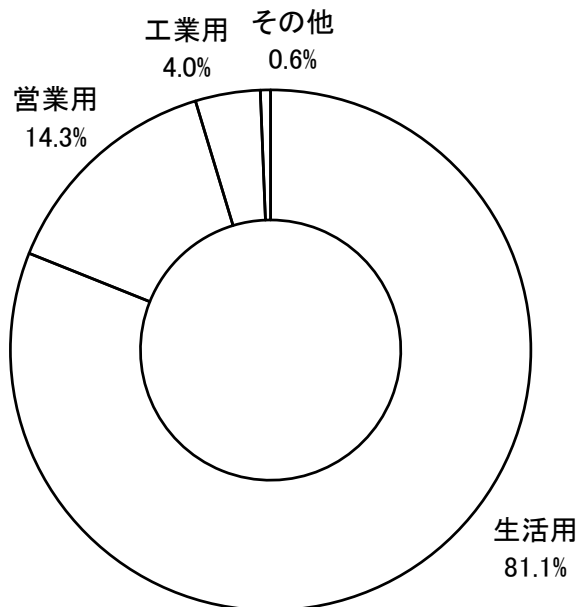


上水道における有効水量・有収水量

	水量(千m ³)	割合(%)
有効水量	219,384	88.7
有収水量	212,102	85.7
無収水量	7,282	2.9
無効水量	28,044	11.3
給水量	247,428	100

※四捨五入の関係上、有収水量の合計値が一致しない場合があります。また、内訳が不明な市町は全量生活用として算定しています。

8. 上水道における有収水量の用途別内訳



上水道における有収水量の用途別内訳

	水量(千m ³)	割合(%)
生活用	171,944	81.1
営業用	30,262	14.3
工業用	8,550	4.0
その他	1,346	0.6
計	212,102	100.0

※四捨五入の関係上、有収水量の合計値が一致しない場合があります。また、内訳が不明な市町は全量生活用として算定しています。

9. 上水道料金及び料金体系

令和4年3月31日現在

台帳 No.	水道事業者名	料金体系	基本		超過料金(円/m ³)		メータ 使用料	使用料金(円/月) ^{※2}		検針 期間	現行料金施行日
			水量m ³	料金(円/月)	1~10m ³	11~20m ³		10m ³	20m ³		
1	桑名市	併用		990	11	137		1100	2475	隔月	令和元年10月1日
46	木曾岬町	単一制	10	1210	-	154		1210	2750	隔月	令和元年10月1日
10	いなべ市	用途別		660	33	165		990	2640	隔月	令和元年10月1日
35	東員町	口径別	8	675	-	77		829	1599	隔月	令和2年4月1日
4	四日市市	口径別	5	946	22	135.3		1056	2409	隔月	令和元年10月1日
16	菰野町	口径別	5	1782	55	55		2057	2607	隔月	令和2年3月1日
21	朝日町	口径別		946	39	39		1342	2948	隔月	平成29年3月16日
20	川越町	用途別		762	12	12		894	2104	隔月	令和元年10月1日
12	鈴鹿市	口径別		935	※5 71.5	71.5		1347	2667	隔月	令和元年10月1日
15	亀山市	口径別	5	726	-	100		1226	2356	毎月	令和元年10月1日
3	津市	口径別		528	66	121		1188	2398	隔月	令和元年10月1日
5	伊賀市	口径別		660	88	198		1540	3520	隔月	令和元年10月1日
18	名張市	用途別	10	1155	-	127		1155	2420	隔月	令和元年10月1日
8	松阪市	口径別		440	82	174		1265	3014	隔月	平成27年7月1日
43	多気町	口径別	10	1980	-	132		1980	3300	毎月	令和元年10月1日
48	明和町	口径別	10	1150	-	110		1150	2310	毎月	令和元年10月1日
56	大台町	単一制	10	1320	-	198		1320	3300	毎月	令和元年10月1日
9	伊勢市	口径別	5	917	69	140		1263	2671	隔月	令和元年10月1日
37	玉城町	口径別		509	102	102		1532	2555	毎月	平成31年4月1日
36	南伊勢町	用途別	10	1320	-	143	88	1400	2830	毎月	令和元年10月1日
57	度会町	口径別		1150	88	121		2030	3240	毎月	平成31年4月1日
58	大紀町	単一制	10	1350	110	110	50	1400	2500	毎月	平成21年4月1日
2	鳥羽市	口径別	10	1155	-	187		1155	3025	毎月	令和元年10月4日
24	志摩市	用途別	8	1408	242	242	77	1969	4389	毎月	平成22年4月1日
14	尾鷲市	口径別	10	1210	-	187		1210	3080	毎月	令和元年10月1日
7	紀北町	口径別		660	※6 110	110		1408	2508	隔月	令和元年10月1日
6	熊野市	用途別	10	990	-	110	110	1100	2310	毎月	令和元年10月1日
55	御浜町	用途別	10	1391	-	177	63	1450	3220	毎月	令和2年5月1日
32	紀宝町	併用 ^{※1}	10	1240	-	176	50	1410	3170	毎月	令和1年10月1日
	平均		6	1,040	75	131	15	1,344	2,769		

※1 併用:口径+用途別

※2 使用料金は、消費税の端数計算により、基本料金+超過料金+メータ使用料と必ずしも一致しない。

※3 金額は消費税(10%)を含む。

※4 地域別で料金体系が異なる場合は代表を1つ掲載する。

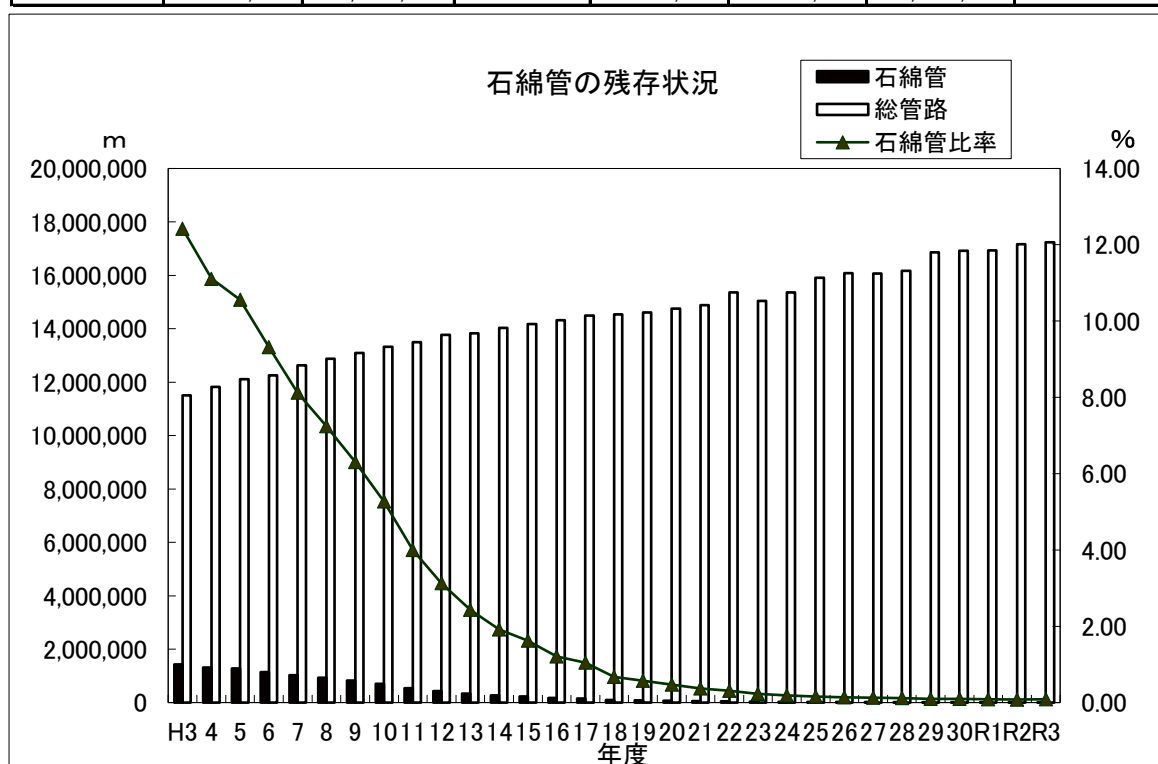
※5 鈴鹿市 超過料金 1m³~5m³:11円、6m³~10m³:71.5円

※6 紀北町 超過料金 1m³~8m³:66円、9m³~10m³:110円

10. 三重県内における石綿セメント管の残存状況(R4.3.31現在)

(m)

年次 (平成/年度)	上水道管路延長		簡易水道管路延長		合 計		石綿管比率 (%)
	石綿管	総管路	石綿管	総管路	石綿管	総管路	
H3	1,253,794	9,626,795	174,883	1,874,815	1,428,677	11,501,610	12.42
4	1,172,118	9,883,707	141,120	1,933,570	1,313,238	11,817,277	11.11
5	1,145,050	10,355,771	132,829	1,746,839	1,277,879	12,102,610	10.56
6	1,012,185	10,465,158	129,787	1,783,808	1,141,972	12,248,966	9.32
7	909,118	10,869,069	115,890	1,754,804	1,025,008	12,623,873	8.12
8	826,206	11,057,093	104,988	1,810,866	931,194	12,867,959	7.24
9	735,610	11,252,548	89,327	1,844,607	824,937	13,097,155	6.30
10	626,537	11,552,505	75,988	1,773,345	702,525	13,325,850	5.27
11	483,245	11,720,323	56,488	1,772,512	539,733	13,492,835	4.00
12	403,709	11,958,539	26,986	1,808,257	430,695	13,766,796	3.13
13	313,996	12,114,107	22,159	1,716,346	336,155	13,830,453	2.43
14	254,156	12,237,449	15,268	1,788,000	269,424	14,025,449	1.92
15	216,620	12,398,614	13,093	1,773,564	229,713	14,172,178	1.62
16	162,640	12,514,388	10,934	1,805,384	173,574	14,319,772	1.21
17	145,117	12,643,274	7,082	1,842,802	152,199	14,486,076	1.05
18	94,390	12,708,529	3,228	1,829,733	97,618	14,538,262	0.67
19	80,249	12,777,370	2,862	1,833,325	83,111	14,610,695	0.57
20	66,167	12,947,855	2,780	1,809,317	68,947	14,757,172	0.47
21	52,972	13,169,685	2,780	1,714,792	55,752	14,884,477	0.37
22	45,998	14,010,766	2,328	1,352,787	48,326	15,363,553	0.31
23	32,941	13,616,035	2,241	1,418,556	35,182	15,034,591	0.23
24	27,215	13,836,242	2,241	1,524,680	29,456	15,360,922	0.19
25	23,353	14,415,389	1,446	1,491,827	24,799	15,907,216	0.16
26	21,191	14,599,227	837	1,480,103	22,028	16,079,330	0.14
27	20,255	14,626,302	937	1,443,305	21,192	16,069,607	0.13
28	18,204	14,706,628	538	1,464,403	18,742	16,171,031	0.12
29	16,684	16,638,375	174	223,108	16,858	16,861,483	0.10
30	16,484	16,676,334	226	238,910	16,710	16,915,244	0.10
R1	15,030	16,699,696	226	236,808	15,256	16,936,504	0.09
R2	13,923	16,929,870	226	230,867	14,149	17,160,737	0.08
R3	15,150	17,027,100	226	204,450	15,376	17,231,550	0.09



1 1. 水道用水供給事業

水道用水供給事業の現状（その1）

圏 域 名		北 部 広 域 圏	南 部 広 域 圏	
台 帳 番 号		2 4 - 5 0 3	2 4 - 5 0 4	
事 業 主 体		三 重 県	三 重 県	
事 業 名		北中勢水道用水供給事業	南勢志摩水道用水供給事業	
給 水 開 始 年 月		昭 和 4 6 年 6 月	昭 和 4 3 年 1 1 月	
最 終 認 可	名 称	第 2 次 拡 張	第 3 次 変 更	
	認 可 年 月 日	平 成 2 8 年 3 月 2 3 日	平 成 2 8 年 3 月 9 日	
	事 業 期 間	平 成 2 9 年 4 月 ~ 平 成 3 9 年 3 月	平 成 2 7 年 4 月 ~ 平 成 2 8 年 3 月	
	目 標 年 次	平 成 3 0 年	平 成 3 2 年	
計 画	給 水 人 口	1, 0 8 3, 3 0 1	4 0 4, 3 6 9	
	一 日 最 大 給 水 量 (m ³)	2 8 9, 5 1 6	1 3 9, 8 5 0	
	一 日 最 大 取 水 量 (m ³)	3 1 4, 7 0 0	1 5 0, 3 8 0	
水 源 (河川名等)		木曾川総合用水、君ヶ野ダム 三重用水、長良川河口堰	蓮ダム	
原 水 の 種 別		表 流 水	表 流 水	
浄 水 方 法		急 速 ろ 過	急 速 ろ 過	
現 況 又 は 実 績	年 間 取 水 量 (千 m ³)	5 5, 5 4 1	2 1, 2 5 0	
	年 間 給 水 (用 水) 量 (千 m ³)	5 4, 3 8 1	2 1, 1 1 7	
	給 水 量 内 訳	有 効 水 量 (千 m ³)	5 4, 3 8 1	2 1, 1 1 7
		無 効 水 量 (千 m ³)	0	0
	有 効 水 量 内 訳	有 収 水 量 (千 m ³)	5 4, 3 2 9	2 1, 1 0 9
		無 収 水 量 (千 m ³)	5 2	8
	施 設 能 力 (m ³ /日)	2 8 9, 5 1 6	1 3 9, 8 5 0	
	一 日 最 大 給 水 量 (m ³)	1 7 1, 0 6 0 (7 月 2 0 日)	6 5, 3 7 0 (1 2 月 2 9 日)	
	一 日 平 均 給 水 量 (m ³)	1 4 8, 9 8 9	5 7, 8 5 5	
	稼 働 率 (%)	5 9. 1	4 6. 7	
	負 荷 率 (%)	8 7. 1	8 8. 5	
	有 効 率 (%)	1 0 0. 0	1 0 0. 0	
	有 収 率 (%)	9 9. 9	1 0 0. 0	
	利 用 量 率 (%)	9 7. 9	9 9. 4	
	供 給 単 価 (円/m ³)	1 1 0	1 0 2	
	給 水 収 益 (千 円)	5, 9 6 1, 4 8 0	2, 1 4 3, 3 8 4	
給 水 原 価 (円/m ³)	1 1 0	1 2 3		
総 費 用 (千 円)	6, 4 3 2, 6 5 2	2, 5 9 9, 2 0 6		

水道用水供給事業の現状（その2）

(m3/日)

台帳番号	24-503		24-504	
事業名	北中勢水道用水供給事業		南勢志摩水道用水供給事業	
給水対象市町村 及び 給水量 (m3/日)	木曾岬町	4,800	松阪市	61,000
	桑名市	25,400	伊勢市	37,300
	朝日町	2,200	鳥羽市	20,000
	川越町	7,200	多気町	6,050
	鈴鹿市	18,800	明和町	2,800
	四日市市	80,200	玉城町	500
	菰野町	3,300	度会町	500
	亀山市	7,400	志摩市	10,000
	津市	127,416	大台町	1,700
	松阪市	12,800		
	計		289,516	

Ⅲ 事業別等個表

上水道（基本計画）

圏域名	地域名	市町村名	台帳番号	上水道事業名	創設事業 給水開始年月	最 終 認 可				計画給水 人 口 (人)	計画一日 最大給水量 (m3)	計画一日 最大取水量 (m3)
						事業名	認可年月	事業期間	目標 年次			
北 部 広 域 圏	桑名市	1	桑名市	M37.6	5拡	H24.3(届)	H24.3～H31.3	H.30	143,256	78,255	83,498	
		計	1事業						143,256	78,255	83,498	
	木曾岬町	46	木曾岬町	S35.3	2拡	H12.1	H25.3～R5.3	R.5	6,700	3,640	3,640	
		計	1事業						6,700	3,640	3,640	
	いなべ市	10	いなべ市	H23.4	2拡	H23.3	H23.4～H29.3	H.28	46,500	28,040	28,340	
		計	1事業						46,500	28,040	28,340	
	東員町	35	東員町	S45.4	2拡	H1.3	H1.4～H6.3	H9	30,000	18,600	18,600	
		計	1事業						30,000	18,600	18,600	
	(桑名計)			4事業					226,456	128,535	134,078	
	四日市市	4	四日市市	S3.7	施設整備	R4.1	R4.4～R9.3	R12	312,000	124,000	122,266	
		計	1事業						312,000	124,000	122,266	
	菟野町	16	菟野町	S38.2	簡易水道との統合	H29.3	H29.3	H29	41,700	21,200	23,140	
		計	1事業						41,700	21,200	23,140	
	朝日町	21	朝日町	S42.5	3拡2変	R3.12	H12.4～H16.3	R22	12,600	4,900	4,900	
		計	1事業						12,600	4,900	4,900	
	川越町	20	川越町	S43.4	4拡1変	H23.3(届)	H12.4～H19.3	R2	16,300	7,130	7,200	
		計	1事業						16,300	7,130	7,200	
	(四日市計)			4事業					382,600	157,230	157,506	
	鈴鹿市	12	鈴鹿市	S28.4	5拡1変	H21.3	H21.3～H31.3	H.30	207,400	95,400	113,900	
		計	1事業						207,400	95,400	113,900	
亀山市	15	亀山市	S40.10	5拡1変	R2.10	R3.6～R3.11	R.12	49,500	31,500	31,500		
	計	1事業						49,500	31,500	31,500		
(鈴鹿計)			2事業					256,900	126,900	145,400		
小計			10事業					865,956	412,665	436,984		
津市	3	津市	H18.1	簡易水道との統合	H29.3(届)	H29.4～R7.3	R.7	278,396	134,400	223,449		
	計	1事業						278,396	134,400	223,449		
	小計			1事業					278,396	134,400	223,449	
計			11事業					1,144,352	547,065	660,433		
西 部 広 域 圏	伊賀市	5	伊賀市	S11.7	創設	H22.4	H22.4～H31.3	H.30	95,900	57,500	69,995	
		計	1事業					95,900	57,500	69,995		
	名張市	18	名張市	S40.2	4拡	H26.7(届)	H26.8～H27.3	R.2	80,500	34,300	37,900	
		計	1事業					80,500	34,300	37,900		
小計			2事業					176,400	91,800	107,895		
計			2事業					176,400	91,800	107,895		

上水道（基本計画）

圏域名	地域名	市町村名	台帳番号	上水道事業名	創設事業 給水開始年月	最 終 認 可				計画給水 人 口 (人)	計画一日 最大給水量 (m3)	計画一日 最大取水量 (m3)
						事業名	認可年月	事業期間	目標 年次			
南 部 広 域 圏	松 阪	松阪市	8	松阪市	H17.1	合併創設	H29.3(届)	H17.1～H23.3	R.12	164,717	71,528	140,614
			計	1事業					164,717	71,528	140,614	
		多気町	43	多気町	S59.4	拡張	R2.2(届)	R2.3～R2.9	R.15	14,400	7,420	9,680
			計	1事業						14,400	7,420	9,680
	明和町	48	明和町	S62.5	1拡	H23.1(届)	H13.4～H23.3	R.2	23,410	9,784	9,784	
		計	1事業						23,410	9,784	9,784	
	大台町	56	大台町	H29.4	創設	H29.3	H29.4～R13.3	H30	9,580	5,650	7,761	
		計	1事業						9,580	5,650	7,761	
	小計				4事業					212,107	94,382	167,839
	南 勢 志 摩	伊勢市	9	伊勢市	S28.5	創設	H27.4	H27.4～R8.3	R.7	129,200	64,100	84,657
			計	1事業						129,200	64,100	84,657
		玉城町	37	玉城町	S52.1	1拡1変	R3.8(届)	H16.4～H17.3	R19	15,500	8,500	9,550
			計	1事業						15,500	8,500	9,550
		南伊勢町	36	南伊勢町	S50.3	1拡1変	H28.3	S62.10～S63.3	R.7	13,200	8,300	8,300
			計	1事業						13,200	8,300	8,300
		度会町	57	度会町	H29.4	創設変更	R2.3	R2.4～R11.3	R.11	8,018	3,685	4,004
計			1事業						8,018	3,685	4,004	
大紀町	58	大紀町	S35.4	創設	H29.3	H28.3～R7.3	R.7	8,834	6,310	7,762		
	計	1事業						8,834	6,310	7,762		
摩	鳥羽市	2	鳥羽市	T14.10	簡易水道との統合	H20.7	H20.7～H29.3	H.30	20,000	32,000	49,000	
		計	1事業					20,000	32,000	49,000		
	24	志摩市	S43.11	4拡1変	H31.3	H23.4～R3.3	R.9	49,700	22,537	43,400		
小計				7事業					244,452	145,432	206,673	
紀 北	尾鷲市	14	尾鷲市	S37.4	1拡3変	H27.11(届)		R.7	16,500	14,500	14,500	
		計	1事業						16,500	14,500	14,500	
	紀北町	7	紀北町	S24.10	4拡1変	H27.3	H27.4～R11.3	R.10	16,800	14,800	14,800	
		計	1事業						16,800	14,800	14,800	
小計				2事業					33,300	29,300	29,300	
紀 南	熊野市	6	熊野市	S11.11	4拡1変	H25.3	H25.5～H25.8	H.27	13,340	8,310	8,310	
		計	1事業						13,340	8,310	8,310	
	御浜町	55	御浜町	H14.4	簡易水道との統合	H13.3	H29.6～R8.3	R.7	10,540	6,056	6,662	
		計	1事業						10,540	6,056	6,662	
	紀宝町	32	紀宝町	S55.6	2拡2変	R1.5(届)	H31.4～R4.3	R4	10,700	5,700	7,720	
		計	1事業						10,700	5,700	7,720	
小計				3事業					34,580	20,066	22,692	
計				16事業					524,439	289,180	426,504	
合計				29事業					1,845,191	928,045	1,194,832	

北部広域圏の松阪市旧嬭野町及び旧三雲町は、南部広域圏に含めている。

上水道（基本計画）

圏域名	地域名	市町村名	台帳番号	上水道事業名	計 画 一 日 最 大 取 水 量 内 訳 (m3/日)							分水・行政区外給水				
					ダム	表流水	伏流水	浅井戸	深井戸	湧水	浄 水 受 水		区 分	給水対象名	計画給水人口 (人)	計画一日最大給水量 (m3)
											他事業より受水 他事業名	受水量				
北 部 広 域 圏	桑名市	1	桑名市		598	10,000	37,200	10,300				25,400				
		計	1事業		598	10,000	37,200	10,300				25,400				
	木曾岬町	46	木曾岬町									3,640				
		計	1事業									3,640				
	いなべ市	10	いなべ市				24,160		4,180							
		計	1事業				24,160		4,180							
	東員町	35	東員町				18,600									
		計	1事業				18,600									
	(桑名計)			4事業		598	10,000	79,960	10,300	4,180		29,040				
	四日市市	4	四日市市				81,286					40,980				
		計	1事業				81,286					40,980				
	菰野町	16	菰野町		1,870		3,000	14,970				3,300				
		計	1事業		1,870		3,000	14,970				3,300				
	朝日町	21	朝日町				2,000	700				2,200				
		計	1事業				2,000	700				2,200				
	川越町	20	川越町									7,200				
		計	1事業									7,200				
	(四日市計)			4事業		1,870		86,286	15,670			53,680				
	鈴鹿市	12	鈴鹿市		1,067			94,033				18,800				
		計	1事業		1,067			94,033				18,800				
亀山市	15	亀山市		130	400	23,570					7,400					
	計	1事業		130	400	23,570					7,400					
(鈴鹿計)			2事業		1,197	400	23,570	94,033			26,200					
小計			10事業		3,665	10,400	189,816	120,003	4,180		108,920					
津市	3	津市		42,223	32,000	19,757	2,053				127,416					
	計	1事業		42,223	32,000	19,757	2,053				127,416					
	小計			1事業		42,223	32,000	19,757	2,053			127,416				
計			11事業		45,888	42,400	209,573	122,056	4,180		236,336					
西 部 広 域 圏	伊賀市	5	伊賀市	1,665	42,206	801	24,740	583								
		計	1事業	1,665	42,206	801	24,740	583								
	名張市	18	名張市	24,400	13,500											
		計	1事業	24,400	13,500											
小計			2事業	26,065	55,706	801	24,740	583								
計			2事業	26,065	55,706	801	24,740	583								

上水道（基本計画）

圏域名	地域名	市町村名	台帳番号	上水道事業名	計 画 一 日 最 大 取 水 量 内 訳 (m3/日)							分水・行政区外給水					
					ダム	表流水	伏流水	浅井戸	深井戸	湧水	浄水受水		区分	給水対象名	計画給水人口(人)	計画一日最大給水量(m3)	
											他事業より受水量	水渠水受水量					
南 部 志 摩 紀 南 熊 野	松阪市	8	松阪市		5,814	10,000	50,500	500					73,800	区	多気町	74	22
		計	1事業		5,814	10,000	50,500	500					73,800			74	22
	多気町	43	多気町				3,630						6,050				
		計	1事業				3,630						6,050				
	明和町	48	明和町					6,984					2,800				
		計	1事業					6,984					2,800				
	大台町	56	大台町		6,081								1,680				
		計	1事業		6,081								1,680				
	小計			4事業		11,895	10,000	54,130	7,484				84,330			74	22
	伊勢市	9	伊勢市		42	5,315	42,000						37,300				
		計	1事業		42	5,315	42,000						37,300				
	玉城町	37	玉城町					9,050					500				
		計	1事業					9,050					500				
	南伊勢町	36	南伊勢町				8,300										
		計	1事業				8,300										
	度会町	57	度会町		1,672		1,832						500				
計		1事業		1,672		1,832						500					
大紀町	58	大紀町		3,338		4,424											
	計	1事業		3,338		4,424											
鳥羽市	2	鳥羽市				29,000						20,000					
	計	1事業				29,000						20,000					
志摩市	24	志摩市		33,400								10,000					
	計	1事業		33,400								10,000					
小計			7事業	33,400	5,052	5,315	85,556	9,050				68,300					
尾鷲市	14	尾鷲市			10,000	4,500											
	計	1事業			10,000	4,500											
紀北町	7	紀北町				14,800											
	計	1事業				14,800											
小計			2事業			10,000	19,300										
熊野市	6	熊野市			2,949	5,361											
	計	1事業			2,949	5,361											
御浜町	55	御浜町				6,662											
	計	1事業				6,662											
紀宝町	32	紀宝町		7,720													
	計	1事業		7,720													
小計			3事業		7,720	2,949	12,023										
計			16事業	33,400	24,667	28,264	171,009	16,534				152,630			74	22	
合計			29事業	59,465	126,261	71,465	405,322	139,173	4,180			388,966			74	22	

北部広域圏の松阪市旧嬉野町及び旧三 区分欄の「分」とは、他の水道事業への分水、「区」とは自己の行政区外への給水をいう。また、計画給水人口、計画1日最大給水量は、当該水道事業の各項目の内数。

上水道事業（現況と実績）

圏域名	地域名	市町村名	台帳番号	上水道事業名	人口(人)				世帯数(戸)				面積(km ²)						
					行政区域内	給水区域内	現在給水		行政区域内	給水区域内	現在給水		区域内	給水区域内	現在給水				
							うち 行政区域外	うち 行政区域外			うち 行政区域外	うち 行政区域外							
北 部 広 域 圏	桑名市	1	桑名市	139,712	139,712		139,692		60,379	60,379		60,371		136.65	136.61		136.65		
		計	1事業	139,712	139,712		139,692		60,379	60,379		60,371		136.65	136.61		136.65		
	木曾岬町	46	木曾岬町	6,046	6,046		6,046		2,495	2,495		2,495		15.74	15.72		15.74		
		計	1事業	6,046	6,046		6,046		2,495	2,495		2,495		15.74	15.72		15.74		
	いなべ市	10	いなべ市	44,763	44,763		44,736		18,644	18,644		18,627		219.58	119.56		119.56		
		計	1事業	44,763	44,763		44,736		18,644	18,644		18,627		219.58	119.56		119.56		
	東員町	35	東員町	25,838	25,838		25,801		10,032	10,032		10,022		22.68	22.68		19.00		
		計	1事業	25,838	25,838		25,801		10,032	10,032		10,022		22.68	22.68		19.00		
	(桑名計)			4事業	216,359	216,359		216,275		91,550	91,550		91,515		394.65	294.57		290.95	
	四日市市	4	四日市市	309,338	309,306		309,306		142,974	142,974		142,958		206.50	199.04		199.04		
		計	1事業	309,338	309,306		309,306		142,974	142,974		142,958		206.50	199.04		199.04		
	菟野町	16	菟野町	41,390	41,228		40,834		16,964	16,928		16,865		107.01	47.06		47.06		
		計	1事業	41,390	41,228		40,834		16,964	16,928		16,865		107.01	47.06		47.06		
	朝日町	21	朝日町	11,067	11,067		11,067		4,273	4,273		4,273		5.99	4.30		4.30		
		計	1事業	11,067	11,067		11,067		4,273	4,273		4,273		5.99	4.30		4.30		
	川越町	20	川越町	15,492	15,492		15,492		7,072	7,072		7,072		8.73	8.02		8.02		
		計	1事業	15,492	15,492		15,492		7,072	7,072		7,072		8.73	8.02		8.02		
	(四日市計)			4事業	377,287	377,093		376,699		171,283	171,247		171,168		328.23	258.42		258.42	
	鈴鹿市	12	鈴鹿市	196,919	196,912		196,732		87,692	87,685		87,595		194.46	169.08		169.08		
		計	1事業	196,919	196,912		196,732		87,692	87,685		87,595		194.46	169.08		169.08		
亀山市	15	亀山市	49,463	49,463		49,413		21,946	21,946		20,920		190.91	60.80		60.80			
	計	1事業	49,463	49,463		49,413		21,946	21,946		20,920		190.91	60.80		60.80			
(鈴鹿計)			2事業	246,382	246,375		246,145		109,638	109,631		108,515		385.37	229.88		229.88		
小計			10事業	840,028	839,827		839,119		372,471	372,428		371,198		1,108.25	782.87		779.25		
津 市	3	津市	272,875	272,271		271,182		126,804	126,421		126,421		711.18	331.69		331.69			
	計	1事業	272,875	272,271		271,182		126,804	126,421		126,421		711.18	331.69		331.69			
	小計	1事業	272,875	272,271		271,182		126,804	126,421		126,421		711.18	331.69		331.69			
計			11事業	1,112,903	1,112,098		1,110,301		499,275	498,849		497,619		1,819.43	1,114.56		1,110.94		
西 部 広 域 圏	伊賀市	5	伊賀市	87,794	87,721		87,334		40,275	40,236		40,065		558.23	215.80		215.80		
		計	1事業	87,794	87,721		87,334		40,275	40,236		40,065		558.23	215.80		215.80		
	名張市	18	名張市	76,462	76,441		76,182		34,651	34,637		31,899		129.77	51.16		50.54		
		計	1事業	76,462	76,441		76,182		34,651	34,637		31,899		129.77	51.16		50.54		
小計			2事業	164,256	164,162		163,516		74,926	74,873		71,964		688.00	266.96		266.34		
計			2事業	164,256	164,162		163,516		74,926	74,873		71,964		688.00	266.96		266.34		

上水道事業（現況と実績）

圏域名	地域名	市町村名	台帳番号	上水道事業名	人口(人)				世帯数(戸)				面積(km ²)								
					行政区域内	給水区	域内		行政区域内	給水区	域内		区域内	給水区	域内						
							うち 行政区域外	現在給水 うち 行政区域外			うち 行政区域外	現在給水 うち 行政区域外			うち 行政区域外	現在給水 うち 行政区域外					
南	阪	松阪市	8	松阪市	159,936	158,586	65	157,550	65	74,183	73,994	28	73,400	28	623.58	270.92	0.10	270.92	0.10		
			計	1事業	159,936	158,586	65	157,550	65	74,183	73,994	28	73,400	28	623.58	270.92	0.10	270.92	0.10		
		多気町	43	多気町	14,055	13,990		13,852		5,686	5,658		5,462		103.17	31.66		31.66			
			計	1事業	14,055	13,990		13,852		5,686	5,658		5,462		103.17	31.66		31.66			
		明和町	48	明和町	22,893	22,893		22,893		9,353	9,353		9,353		41.06	40.86		41.06			
			計	1事業	22,893	22,893		22,893		9,353	9,353		9,353		41.06	40.86		41.06			
		大台町	56	大台町	8,654	8,584		8,569		4,050	4,012		4,007		362.94	37.07		34.07			
			計	1事業	8,654	8,584		8,569		4,050	4,012		4,007		362.94	37.07		34.07			
		小計		4事業	205,538	204,053	65	202,864	65	93,272	93,017	28	92,222	28	1,130.75	380.51	0.10	377.71	0.10		
		南	勢	伊勢市	9	伊勢市	122,580	122,407		121,963		55,905	55,883		55,719		208.53	97.91		97.91	
計	1事業				122,580	122,407		121,963		55,905	55,883		55,719		208.53	97.91		97.91			
玉城町	37			玉城町	15,171	15,171		15,171		5,788	5,788		5,788		40.94	41.20		40.94			
	計			1事業	15,171	15,171		15,171		5,788	5,788		5,788		40.94	41.20		40.94			
南伊勢町	36			南伊勢町	11,481	11,477		11,472		5,691	5,690		5,690		242.40	94.59		82.70			
	計			1事業	11,481	11,477		11,472		5,691	5,690		5,690		242.40	94.59		82.70			
度会町	57			度会町	7,870	7,870		7,863		3,088	3,088		3,083		134.98	21.70		21.70			
	計			1事業	7,870	7,870		7,863		3,088	3,088		3,083		134.98	21.70		21.70			
大紀町	58			大紀町	7,792	7,792		7,792		3,878	3,878		3,878		233.54	33.28		33.28			
	計			1事業	7,792	7,792		7,792		3,878	3,878		3,878		233.54	33.28		33.28			
鳥羽市	2	鳥羽市	17,437	17,437		17,421		8,258	8,258		8,248		107.99	107.99		95.77					
	計	1事業	17,437	17,437		17,421		8,258	8,258		8,248		107.99	107.99		95.77					
志摩市	24	志摩市	46,904	46,889	15	46,247		22,592	22,584	8	22,276		179.53	111.60		111.60					
	計	1事業	46,904	46,889	15	46,247		22,592	22,584	8	22,276		179.53	111.60		111.60					
小計		7事業	229,235	229,043	15	227,929		105,200	105,169	8	104,682		1,147.91	508.27		483.90					
北	紀	尾鷲市	14	尾鷲市	16,603	13,816		13,807		9,075	7,294		7,294		192.71	7.00		7.00			
			計	1事業	16,603	13,816		13,807		9,075	7,294		7,294		192.71	7.00		7.00			
		紀北町	7	紀北町	14,673	14,673		14,660		7,807	7,807		7,799		256.53	35.33		16.90			
			計	1事業	14,673	14,673		14,660		7,807	7,807		7,799		256.53	35.33		16.90			
		小計		2事業	31,276	28,489		28,467		16,882	15,101		15,093		449.24	42.33		23.90			
		南	紀	熊野市	6	熊野市	15,877	11,066		11,028		5,723	5,699		5,671		373.35	6.80		6.80	
					計	1事業	15,877	11,066		11,028		5,723	5,699		5,671		373.35	6.80		6.80	
				御浜町	55	御浜町	8,175	8,115		7,897		4,134	4,102		3,984		88.28	38.77		38.77	
					計	1事業	8,175	8,115		7,897		4,134	4,102		3,984		88.28	38.77		38.77	
				紀宝町	32	紀宝町	10,508	10,431		10,228		5,210	5,157		5,140		79.62	31.40		28.50	
計	1事業				10,508	10,431		10,228		5,210	5,157		5,140		79.62	31.40		28.50			
小計				3事業	34,560	29,612		29,153		15,067	14,958		14,795		541.25	76.97		74.07			
計				16事業	500,609	491,197	80	488,413	65	230,421	228,245	36	226,792	28	3,269.15	1,008.08	0.10	959.58	0.10		
合計				29事業	1,777,768	1,767,457	80	1,762,230	65	804,622	801,967	36	796,375	28	5,776.59	2,389.60	0.10	2,336.86	0.10		

上水道事業（現況と実績）

圏域名	地域名	市町村名	台帳番号	上水道事業名	年間 取水量 (千m3)	内 訳						内 訳					現 有 施設能力 (m3/日)					
						ダ ム	表流水	伏流水	浅井戸	深井戸	湧 水	受 水		年 間 浄水量 (千m3)	消 毒 の み	緩 る 速 過		急 る 速 過	膜 ろ 過			
												他事業 より	県水より									
北 部 広 域 圏	桑名市	1	桑名市		20,705			210	3,393	10,079	1,500				5,523	14,464	11,580	2,884			93,598	
		計	1事業		20,705			210	3,393	10,079	1,500				5,523	14,464	11,580	2,884			93,598	
	木曾岬町	46	木曾岬町		976										976						4,800	
		計	1事業		976										976						4,800	
	いなべ市	10	いなべ市		7,460					6,478			982			7,460	6,478	982			29,841	
		計	1事業		7,460					6,478			982			7,460	6,478	982			29,841	
	東員町	35	東員町		3,181					3,181						3,181	3,181				18,600	
		計	1事業		3,181					3,181						3,181	3,181				18,600	
	(桑名計)			4事業		32,322			210	3,393	19,738	1,500	982		6,499	25,105	21,239	3,866			146,839	
	四日市市	4	四日市市		39,264					24,487					14,777	24,487	24,487				221,882	
		計	1事業		39,264					24,487					14,777	24,487	24,487				221,882	
	菟野町	16	菟野町		5,662			251		543	4,087				781	4,766	4,516			250	21,550	
		計	1事業		5,662			251		543	4,087				781	4,766	4,516			250	21,550	
	朝日町	21	朝日町		1,322					636	185				501	821				821	4,900	
		計	1事業		1,322					636	185				501	821				821	4,900	
	川越町	20	川越町		1,933										1,933						8,122	
		計	1事業		1,933										1,933						8,122	
	(四日市計)			4事業		48,181			251		25,666	4,272			17,992	30,074	29,003			821	250	256,454
	鈴鹿市	12	鈴鹿市		24,382						20,778				3,518	22,407	11,072	86	11,249		113,900	
		計	1事業		24,382						20,778				3,518	22,407	11,072	86	11,249		113,900	
亀山市	15	亀山市		7,878			44	175	6,831					828	7,050	6,831	219			31,500		
	計	1事業		7,878			44	175	6,831					828	7,050	6,831	219			31,500		
(鈴鹿計)			2事業		32,260			130	175	6,831	20,778			4,346	29,457	17,903	305	11,249		145,400		
小計			10事業		112,763			591	3,568	52,235	26,550	982		28,837	84,636	68,145	4,171	12,070	250	548,693		
津	津市	3	津市		41,306				7,484	7,897	2,566	457			22,902	17,014	1,430	3,730	11,399	455	222,471	
		計	1事業		41,306				7,484	7,897	2,566	457			22,902	17,014	1,430	3,730	11,399	455	222,471	
	小計	1事業		41,306				7,484	7,897	2,566	457			22,902	17,014	1,430	3,730	11,399	455	222,471		
計			11事業		154,069			8,075	11,465	54,801	27,007	982		51,739	101,650	69,575	7,901	23,469	705	771,164		
西 部 伊 賀 広 域 圏	伊賀市	5	伊賀市		14,496	430			9,439	289	4,223	115			14,153	2,706	158	11,001	288	69,901		
		計	1事業		14,496	430			9,439	289	4,223	115			14,153	2,706	158	11,001	288	69,901		
	名張市	18	名張市		10,170	7,736			2,434						10,170				10,170		52,389	
		計	1事業		10,170	7,736			2,434						10,170				10,170		52,389	
小計			2事業		24,666	8,166			11,873	289	4,223	115		24,323	2,706	158	21,171	288	122,290			
計			2事業		24,666	8,166			11,873	289	4,223	115		24,323	2,706	158	21,171	288	122,290			

上水道事業（現況と実績）

圏域名	地域名	市町村名	台帳番号	上水道事業名	年間 取水量 (千m3)	内 訳						年間 浄水量 (千m3)	内 訳					現 有 施設能力 (m3/日)		
						ダ ム	表流水	伏流水	浅井戸	深井戸	湧 水		受 水		消 毒 の み	緩 速 過 過	急 速 過 過		膜 ろ 過	
													他事業 より	県水より						
南 部	松 阪	松阪市	8	松阪市	21,347		1,021	1,043	8,088	147			11,048	10,289	9,279	399	493	118	139,318	
			計	1事業	21,347		1,021	1,043	8,088	147			11,048	10,289	9,279	399	493	118	139,318	
		多気町	43	多気町	2,026				883				1,143	883	883					9,680
			計	1事業	2,026				883				1,143	883	883					9,680
		明和町	48	明和町	2,989					2,130			859	2,130	1,762			368		11,440
	計		1事業	2,989					2,130			859	2,130	1,762			368		11,440	
	大台町	56	大台町	1,478		1,047						431	1,047		25	566	456		5,650	
		計	1事業	1,478		1,047						431	1,047		25	566	456		5,650	
	小計			4事業	27,840		2,068	1,043	8,971	2,277		13,481	14,349	11,924	424	1,427	574		166,088	
	南 勢	伊勢市	9	伊勢市	16,573		14		11,132				5,427	11,132	11,132					82,660
計			1事業	16,573		14		11,132				5,427	11,132	11,132					82,660	
玉城町		37	玉城町	2,218					2,215			3	2,215	2,215					9,550	
		計	1事業	2,218					2,215			3	2,215	2,215					9,550	
南伊勢町		36	南伊勢町	2,096				2,096				2,096	2,096						8,300	
		計	1事業	2,096				2,096				2,096	2,096						8,300	
度会町		57	度会町	1,303		634		509				160	955		260	195	500		3,674	
		計	1事業	1,303		634		509				160	955		260	195	500		3,674	
大紀町		58	大紀町	1,798		1,128		670					1,798	160	717	493	428		7,762	
		計	1事業	1,798		1,128		670					1,798	160	717	493	428		7,762	
鳥羽市	2	鳥羽市	3,830				1,341				2,489	1,341	1,341					49,000		
	計	1事業	3,830				1,341				2,489	1,341	1,341					49,000		
志摩市	24	志摩市	6,944	5,461							1,483	5,461			5,461			43,400		
	計	1事業	6,944	5,461							1,483	5,461			5,461			43,400		
小計			7事業	34,762	5,461	1,776		15,748	2,215		9,562	24,998	16,944	977	6,149	928		204,346		
北 紀	尾鷲市	14	尾鷲市	2,792			2,274	518				2,792	2,042			750		12,280		
		計	1事業	2,792			2,274	518				2,792	2,042			750		12,280		
	紀北町	7	紀北町	3,744				3,744				3,744	3,744					14,770		
		計	1事業	3,744				3,744				3,744	3,744					14,770		
	小計			2事業	6,536			2,274	4,262			6,536	5,786			750		27,050		
南 紀	熊野市	6	熊野市	2,621			1,297	1,324				2,621	1,297			1,324		8,310		
		計	1事業	2,621			1,297	1,324				2,621	1,297			1,324		8,310		
	御浜町	55	御浜町	1,366				1,366				1,366				71	1,295	6,056		
		計	1事業	1,366				1,366				1,366				71	1,295	6,056		
	紀宝町	32	紀宝町	1,961		1,961							1,960			1,129	831	7,554		
計		1事業	1,961		1,961							1,960			1,129	831	7,554			
小計			3事業	5,948		1,961	1,297	2,690			5,947	1,297			2,524	2,126	21,920			
計			16事業	75,086	5,461	5,805	4,614	31,671	4,492		23,043	51,830	35,951	1,401	10,850	3,628		419,404		
合計			29事業	253,821	13,627	25,753	16,368	90,695	31,614	982	74,782	177,803	108,232	9,460	55,490	4,621		1,312,858		

上水道事業（現況と実績）

圏域名	地域名	市町村名	台帳番号	上水道事業名	年間給水量		給水量内訳(千m3)				有効水量内訳(千m3)			有効水量用途別内訳(千m3)					
					(千m3)	左記 分水内数	有効水量		無効水量		有効水量		無収水量	生活用	業務 営業用	工場用	その他		
							左記 分水内数	無効水量	左記 分水内数	無効水量	有収 水量	左記 分水内数	無収 水量					左記 分水内数	
北 部 広 域 圏	桑名市	1	桑名市		19,772		17,013		2,759		16,611		402		16,559			52	
		計	1事業		19,772		17,013		2,759		16,611		402		16,559			52	
	木曾岬町	46	木曾岬町		976		952		24		916		36		528	86	288	14	
		計	1事業		976		952		24		916		36		528	86	288	14	
	いなべ市	10	いなべ市		6,347		5,303		1,044		5,303				4,502	652	130	19	
		計	1事業		6,347		5,303		1,044		5,303				4,502	652	130	19	
	東員町	35	東員町		3,181		2,971		210		2,865		106		2,434	237	174	20	
		計	1事業		3,181		2,971		210		2,865		106		2,434	237	174	20	
	(桑名計)			4事業		30,276		26,239		4,037		25,695		544		24,023	975	592	105
	四日市市	4	四日市市		39,264		36,446		2,818		35,520		926		31,874	2,371	1,173	102	
		計	1事業		39,264		36,446		2,818		35,520		926		31,874	2,371	1,173	102	
	菟野町	16	菟野町		5,445		5,440		5		4,670		770		3,697	844	129		
		計	1事業		5,445		5,440		5		4,670		770		3,697	844	129		
	朝日町	21	朝日町		1,297		1,186		111		1,149		37		928	100	33	88	
		計	1事業		1,297		1,186		111		1,149		37		928	100	33	88	
	川越町	20	川越町		1,933		1,817		116		1,810		7		1,377	249	137	47	
		計	1事業		1,933		1,817		116		1,810		7		1,377	249	137	47	
	(四日市計)			4事業		47,939		44,889		3,050		43,149		1,740		37,876	3,564	1,472	237
	鈴鹿市	12	鈴鹿市		24,023		23,402		621		22,162		1,240		19,104	1,814	646	598	
		計	1事業		24,023		23,402		621		22,162		1,240		19,104	1,814	646	598	
亀山市	15	亀山市		7,877		7,169		708		7,139		30		4,884	612	1,517	126		
	計	1事業		7,877		7,169		708		7,139		30		4,884	612	1,517	126		
(鈴鹿計)			2事業		31,900		30,571		1,329		29,301		1,270		23,988	2,426	2,163	724	
小計			10事業		110,115		101,699		8,416		98,145		3,554		85,887	6,965	4,227	1,066	
津市	3	津市		39,855		33,970		5,885		32,618		1,352		25,030	6,199	1,375	14		
	計	1事業		39,855		33,970		5,885		32,618		1,352		25,030	6,199	1,375	14		
小計			1事業		39,855		33,970		5,885		32,618		1,352		25,030	6,199	1,375	14	
計			11事業		149,970		135,669		14,301		130,763		4,906		110,917	13,164	5,602	1,080	
伊賀市	5	伊賀市		13,788		11,993		1,795		11,465		528		7,758	1,873	1,823	11		
	計	1事業		13,788		11,993		1,795		11,465		528		7,758	1,873	1,823	11		
名張市	18	名張市		9,925		9,525		400		9,255		270		7,204	2,051				
	計	1事業		9,925		9,525		400		9,255		270		7,204	2,051				
小計			2事業		23,713		21,518		2,195		20,720		798		14,962	3,924	1,823	11	
計			2事業		23,713		21,518		2,195		20,720		798		14,962	3,924	1,823	11	

上水道事業（現況と実績）

圏域名	地域名 市町村名	台帳番号	上水道事業名	年間給水量				給水量内訳(千m3)				有効水量内訳(千m3)				有収水量用途別内訳(千m3)			
				(千m3)	左記 分水内数	有効水量		無効水量		有収水量		無収水量		生活用	業務 営業用	工場用	その他		
						左記 分水内数	無効水量	無効水量	有収水量	無収水量									
南 部 志 摩 紀 南 紀	松阪市	8	松阪市	21,040		20,073		967		18,940		1,133		14,448	4,247	245			
		計	1事業	21,040		20,073		967		18,940		1,133		14,448	4,247	245			
	多気町	43	多気町	2,046		1,807		239		1,807				1,343	341	114	9		
		計	1事業	2,046		1,807		239		1,807				1,343	341	114	9		
	明和町	48	明和町	2,989		2,516		473		2,516				2,090	374		52		
		計	1事業	2,989		2,516		473		2,516				2,090	374		52		
	大台町	56	大台町	1,478		1,087		391		1,087				814	259	14			
		計	1事業	1,478		1,087		391		1,087				814	259	14			
	小計		4事業	27,553		25,483		2,070		24,350		1,133		18,695	5,221	373	61		
	南 部 志 摩 紀 南 紀	伊勢市	9	伊勢市	16,573		14,140		2,433		14,064		76		11,186	2,779	94	5	
			計	1事業	16,573		14,140		2,433		14,064		76		11,186	2,779	94	5	
		玉城町	37	玉城町	2,215		1,979		236		1,979				1,427	284	241	27	
			計	1事業	2,215		1,979		236		1,979				1,427	284	241	27	
		南伊勢町	36	南伊勢町	2,096		1,449		647		1,382		67		1,382				
			計	1事業	2,096		1,449		647		1,382		67		1,382				
		度会町	57	度会町	1,068		892		176		892				892				
計			1事業	1,068		892		176		892				892					
大紀町		58	大紀町	1,798		1,295		503		1,119		176		815	280	24			
		計	1事業	1,798		1,295		503		1,119		176		815	280	24			
鳥羽市		2	鳥羽市	3,659		3,228		431		3,152		76		1,637	1,435	22	58		
		計	1事業	3,659		3,228		431		3,152		76		1,637	1,435	22	58		
志摩市		24	志摩市	6,510		5,705		805		5,692		13		3,789	1,866	22	15		
		計	1事業	6,510		5,705		805		5,692		13		3,789	1,866	22	15		
小計			7事業	33,919		28,688		5,231		28,280		408		21,128	6,644	403	105		
南 紀		尾鷲市	14	尾鷲市	2,792		2,080		712		2,080				1,534	505	41		
	計		1事業	2,792		2,080		712		2,080				1,534	505	41			
	紀北町	7	紀北町	3,744		2,084		1,660		2,084				1,718	130	235	1		
		計	1事業	3,744		2,084		1,660		2,084				1,718	130	235	1		
小計		2事業	6,536		4,164		2,372		4,164				3,252	635	276	1			
南 紀	熊野市	6	熊野市	2,621		1,609		1,012		1,579		30		1,130	447	1	1		
		計	1事業	2,621		1,609		1,012		1,579		30		1,130	447	1	1		
	御浜町	55	御浜町	1,366		1,018		348		1,016		2		828	107	5	76		
		計	1事業	1,366		1,018		348		1,016		2		828	107	5	76		
	紀宝町	32	紀宝町	1,750		1,235		515		1,230		5		1,032	120	67	11		
		計	1事業	1,750		1,235		515		1,230		5		1,032	120	67	11		
小計		3事業	5,737		3,862		1,875		3,825		37		2,990	674	73	88			
計		16事業	73,745		62,197		11,548		60,619		1,578		46,065	13,174	1,125	255			
合計		29事業	247,428		219,384		28,044		212,102		7,282		171,944	30,262	8,550	1,346			

上水道事業（現況と実績）

圏域名	地域名	市町村名	台帳番号	上水道事業名	稼働率 (%)	負荷率 (%)	有効率 (%)	有収率 (%)	利用率 (%)	一日最大取水量 (m3/日)	内 訳							
											ダム	表流水	伏流水	浅井戸	深井戸	湧水	受水 他事業より	水 県水より
北 部 広 域 圏	桑名市	1	桑名市		62.7	92.3	86.0	84.0	95.5	63,709		576	9,540	25,974	4,436		23,183	
		計	1事業		62.7	92.3	86.0	84.0	95.5	63,709		576	9,540	25,974	4,436		23,183	
	木曾岬町	46	木曾岬町		77.9	71.6	97.5	93.9	100.0	3,737							3,737	
		計	1事業		77.9	71.6	97.5	93.9	100.0	3,737							3,737	
	いなべ市	10	いなべ市		65.8	88.6	83.6	83.6	85.1	19,634			3,144	16,490				
		計	1事業		65.8	88.6	83.6	83.6	85.1	19,634			3,144	16,490				
	東員町	35	東員町		52.9	88.6	93.4	90.1	100.0	9,834				9,834				
		計	1事業		52.9	88.6	93.4	90.1	100.0	9,834				9,834				
	(桑名計)				4事業	62.6	90.3	86.7	84.9	93.7	96,914		576	12,684	52,298	4,436		26,920
	四日市市	4	四日市市		52.0	93.2	92.8	90.5	100.0	118,968				74,551			44,417	
		計	1事業		52.0	93.2	92.8	90.5	100.0	118,968				74,551			44,417	
	菟野町	16	菟野町		75.8	91.3	99.9	85.8	96.2	17,143		595		1,482	12,531		2,535	
		計	1事業		75.8	91.3	99.9	85.8	96.2	17,143		595		1,482	12,531		2,535	
	朝日町	21	朝日町		80.7	89.9	91.4	88.6	98.1	5,981				2,106	601		3,274	
		計	1事業		80.7	89.9	91.3	88.6	98.1	5,981				2,106	601		3,274	
	川越町	20	川越町		75.1	86.9	94.0	93.6	100.0	6,097							6,097	
		計	1事業		75.1	86.9	94.0	93.6	100.0	6,097							6,097	
	(四日市計)				4事業	55.3	92.6	93.6	90.0	99.5	148,189		595		78,139	13,132		56,323
	鈴鹿市	12	鈴鹿市		61.4	94.1	97.4	92.3	98.5	76,208		442			63,971		11,795	
計		1事業		61.4	94.1	97.4	92.3	98.5	76,208		442			63,971		11,795		
亀山市	15	亀山市		78.9	86.8	91.0	90.6	100.0	24,859		117	500	21,710			2,532		
	計	1事業		78.9	86.8	91.0	90.6	100.0	24,859		117	500	21,710			2,532		
(鈴鹿計)				2事業	65.2	92.2	95.8	91.9	98.9	101,067		559	500	21,710	63,971		14,327	
小計				10事業	59.9	91.8	92.4	89.1	97.7	346,170		1,730	13,184	152,147	81,539		97,570	
津 圏	津市	3	津市		52.7	93.2	85.2	81.9	96.5	121,552		15,194	22,295	7,330	1,310		75,423	
		計	1事業		52.7	93.2	85.2	81.8	96.5	121,552		15,194	22,295	7,330	1,310		75,423	
	小計				1事業	52.7	93.2	85.2	81.8	121,552		15,194	22,295	7,330	1,310		75,423	
計				11事業	57.8	92.2	90.5	87.2	97.3	467,722		16,924	35,479	159,477	82,849		172,993	
西 部 伊 賀 名 張 市 圏	伊賀市	5	伊賀市		58.9	91.8	87.0	83.2	95.1	46,090	1,467	29,894	791	13,468	470			
		計	1事業		58.9	91.8	87.0	83.2	95.1	46,090	1,467	29,894	791	13,468	470			
	名張市	18	名張市		55.9	92.8	96.0	93.2	97.6	31,391	24,132	7,259						
		計	1事業		55.9	92.8	96.0	93.2	97.6	31,391	24,132	7,259						
小計				2事業	57.6	92.2	90.7	87.4	96.1	77,481	25,599	37,153	791	13,468	470			
圏計				2事業	57.6	92.2	90.7	87.4	96.1	77,481	25,599	37,153	791	13,468	470			

上水道事業（現況と実績）

圏域名	地域名	市町村名	台帳番号	上水道事業名	稼働率 (%)	負荷率 (%)	有効率 (%)	有収率 (%)	利用率 (%)	一日最大取水量 (m3/日)	内 訳						受 水		
											ダム	表流水	伏流水	浅井戸	深井戸	湧水	他事業より	県水より	
南 部	松 阪	松阪市	8	松阪市	44.6	92.8	95.4	90.0	98.6	73,010		3,279	3,691	30,401	436			35,203	
			計	1事業	44.6	92.8	95.4	90.0	98.6	73,010		3,279	3,691	30,401	436			35,203	
		多気町	43	多気町	64.8	89.4	88.3	88.3	101.0	6,886				2,989					3,897
			計	1事業	64.8	89.4	88.3	88.3	101.0	6,886				2,989					3,897
	明和町	48	明和町	78.7	90.9	84.2	84.2	100.0	9,008					6,278				2,730	
		計	1事業	78.7	90.9	84.2	84.2	100.0	9,008					6,278				2,730	
	大台町	56	大台町	81.4	88.1	73.5	73.5	100.0	4,645		3,143							1,502	
		計	1事業	81.4	88.1	73.5	73.5	100.0	4,645		3,143							1,502	
	小計			4事業	49.4	92.1	92.5	88.4	99.0	93,549		6,422	3,691	33,390	6,714				43,332
	南 勢	伊勢市	9	伊勢市	59.6	92.1	85.3	84.9	100.0	54,322		42		35,892					18,388
			計	1事業	59.6	92.1	85.3	84.9	100.0	54,322		42		35,892					18,388
		玉城町	37	玉城町	72.0	88.2	89.4	89.4	99.9	6,935					6,878				57
			計	1事業	72.0	88.2	89.4	89.4	99.9	6,935					6,878				57
		南伊勢町	36	南伊勢町	69.5	99.6	69.1	65.9	100.0	5,765				5,765					
			計	1事業	69.5	99.6	69.1	65.9	100.0	5,765				5,765					
		度会町	57	度会町	93.3	85.4	83.5	83.5	82.0	4,514		2,159		1,816					539
計			1事業	93.3	85.4	83.5	83.5	82.0	4,514		2,159		1,816					539	
大紀町	58	大紀町	71.2	89.2	72.0	62.2	100.0	7,197		4,928		2,269							
	計	1事業	71.2	89.2	72.0	62.2	100.0	7,197		4,928		2,269							
鳥羽市	2	鳥羽市	27.4	74.5	88.2	86.1	95.5	14,118				5,102					9,016		
	計	1事業	27.4	74.5	88.2	86.1	95.5	14,118				5,102					9,016		
志摩市	24	志摩市	49.8	82.5	87.6	87.4	93.8	23,632	17,109								6,523		
	計	1事業	49.8	82.5	87.6	87.4	93.8	23,632	17,109								6,523		
小計			7事業	51.8	87.7	84.6	83.4	97.6	116,483	17,109	7,129		50,844	6,878				34,523	
北 紀	尾鷲市	14	尾鷲市	69.8	89.3	74.5	74.5	100.0	8,570			7,077	1,493						
		計	1事業	69.8	89.3	74.5	74.5	100.0	8,570			7,077	1,493						
	紀北町	7	紀北町	81.8	84.9	55.7	55.7	100.0	12,079				12,079						
		計	1事業	81.8	84.9	55.7	55.7	100.0	12,079				12,079						
小計			2事業	76.3	86.7	63.7	63.7	100.0	20,649			7,077	13,572						
南 紀	熊野市	6	熊野市	100.0	86.4	61.4	60.2	100.0	8,310			2,949	5,361						
		計	1事業	100.0	86.4	61.4	60.2	100.0	8,310			2,949	5,361						
	御浜町	55	御浜町	74.8	82.6	74.5	74.4	100.0	4,532				4,532						
		計	1事業	74.8	82.6	74.5	74.4	100.0	4,532				4,532						
	紀宝町	32	紀宝町	72.7	87.3	70.6	70.3	89.2	6,093		6,093								
		計	1事業	72.7	87.3	70.6	70.3	89.2	6,093		6,093								
小計			3事業	83.6	85.7	67.3	66.7	96.5	18,935		6,093	2,949	9,893						
計			16事業	54.1	89.0	84.3	82.2	98.2	249,616	17,109	19,644	13,717	107,699	13,592				77,855	
合計			29事業	56.6	91.2	88.7	85.7	97.5	794,819	42,708	73,721	49,987	280,644	96,911				250,848	

上水道事業（現況と実績）

圏域名	地域名	市町村名	台帳番号	上水道事業名	一日最大	一日平均		一日当り	一日当り		一人一日当り		給水収益 (千円)	総費用 (受託工事費除く) (千円)			
					給水量 (m3)	左記 分水内数	給水量 (m3)	左記 分水内数	有効水量 (m3)	左記 分水内数	最大 給水量 (L)	平均 給水量 (L)					
北 部 広 域	桑名市	1	桑名市		58,683		54,170		46,611		45,510		420	388	2,288,618	2,492,914	
		計	1事業		58,683		54,170		46,611		45,510		420	388	2,288,618	2,492,914	
	木曾岬町	46	木曾岬町		3,737		2,674		2,608		2,510		618	442	158,148	386,744	
		計	1事業		3,737		2,674		2,608		2,510		618	442	158,148	386,744	
	いなべ市	10	いなべ市		19,634		17,389		14,529		14,529		439	389	770,043	903,641	
		計	1事業		19,634		17,389		14,529		14,529		439	389	770,043	903,641	
	東員町	35	東員町		9,834		8,715		8,140		7,849		381	338	250,899	271,495	
		計	1事業		9,834		8,715		8,140		7,849		381	338	250,899	271,495	
	(桑名計)			4事業		91,888		82,948		71,888		70,398		425	384	3,467,708	4,054,794
	四日市市	4	四日市市		115,460		107,573		99,852		97,315		373	348	6,498,670	6,387,058	
		計	1事業		115,460		107,573		99,852		97,315		373	348	6,498,670	6,387,058	
	菟野町	16	菟野町		16,340		14,918		14,904		12,795		400	365	659,143	669,550	
		計	1事業		16,340		14,918		14,904		12,795		400	365	659,143	669,550	
	朝日町	21	朝日町		3,954		3,553		3,249		3,148		357	321	210,117	242,058	
		計	1事業		3,954		3,553		3,249		3,148		357	321	210,117	242,058	
	川越町	20	川越町		6,097		5,296		4,978		4,959		394	342	242,192	323,658	
		計	1事業		6,097		5,296		4,978		4,959		394	342	242,192	323,658	
	(四日市計)			4事業		141,851		131,340		122,983		118,217		377	349	7,610,122	7,622,324
	鈴鹿市	12	鈴鹿市		69,912		65,816		64,115		60,718		355	335	3,698,962	3,537,022	
		計	1事業		69,912		65,816		64,115		60,718		355	335	3,698,962	3,537,022	
亀山市	15	亀山市		24,859		21,581		19,641		19,559		503	437	1,095,499	1,083,284		
	計	1事業		24,859		21,581		19,641		19,559		503	437	1,095,499	1,083,284		
(鈴鹿計)			2事業		94,771		87,397		83,756		80,277		385	355	4,794,461	4,620,306	
小計			10事業		328,510		301,685		278,627		268,892		391	360	15,872,291	16,297,424	
津市	3	津市		117,155		109,192		93,068		89,364		432	403	4,948,833	6,735,218		
	計	1事業		117,155		109,192		93,068		89,364		432	403	4,948,833	6,735,218		
小計			1事業		117,155		109,192		93,068		89,364		432	403	4,948,833	6,735,218	
計			11事業		445,665		410,877		371,695		358,256		401	370	20,821,124	23,032,642	
西 部 広 域 圏	伊賀市	5	伊賀市		41,139		37,775		32,858		31,411		471	433	2,419,886	2,831,879	
		計	1事業		41,139		37,775		32,858		31,411		471	433	2,419,886	2,831,879	
	名張市	18	名張市		29,287		27,192		26,096		25,356		384	357	1,286,644	1,778,390	
		計	1事業		29,287		27,192		26,096		25,356		384	357	1,286,644	1,778,390	
小計			2事業		70,426		64,967		58,954		56,767		431	397	3,706,530	4,610,269	
計			2事業		70,426		64,967		58,954		56,767		431	397	3,706,530	4,610,269	

上水道事業（現況と実績）

圏域名	地域名 市町村名	台帳番号	上水道事業名	一日最大	一日平均	一日当り	一日当り	一人一日当り		給水収益 (千円)	総費用 (受託工事費除く) (千円)	
				給水量 (m3)	給水量 (m3)	有効水量 (m3)	有収水量 (m3)	最大給水量 (L)	平均給水量 (L)			
				左記 分水内数	左記 分水内数	左記 分水内数	左記 分水内数					
南 部 志 摩 紀 北 南 圏	松阪市	8	松阪市	62,113	57,644	54,995	51,890	394	366	3,293,728	3,391,068	
		計	1事業	62,113	57,644	54,995	51,890	394	366	3,293,728	3,391,068	
	多気町	43	多気町	6,273	5,605	4,951	4,951	453	405	355,518	387,545	
		計	1事業	6,273	5,605	4,951	4,951	453	405	355,518	387,545	
	明和町	48	明和町	9,008	8,189	6,893	6,893	393	358	338,054	351,529	
		計	1事業	9,008	8,189	6,893	6,893	393	358	338,054	351,529	
	大台町	56	大台町	4,598	4,049	2,978	2,978	537	473	188,722	487,147	
		計	1事業	4,598	4,049	2,978	2,978	537	473	188,722	487,147	
	小計			4事業	81,992	75,487	69,817	66,712	404	372	4,176,022	4,617,289
	伊勢市	9	伊勢市	49,276	45,405	38,740	38,532	404	372	2,230,125	2,257,255	
		計	1事業	49,276	45,405	38,740	38,532	404	372	2,230,125	2,257,255	
	玉城町	37	玉城町	6,878	6,068	5,422	5,422	453	400	270,159	237,167	
		計	1事業	6,878	6,068	5,422	5,422	453	400	270,159	237,167	
	南伊勢町	36	南伊勢町	5,765	5,742	3,970	3,786	503	501	215,439	311,678	
		計	1事業	5,765	5,742	3,970	3,786	503	501	215,439	311,678	
	度会町	57	度会町	3,427	2,926	2,444	2,444	436	372	142,983	235,178	
計		1事業	3,427	2,926	2,444	2,444	436	372	142,983	235,178		
大紀町	58	大紀町	5,523	4,926	3,548	3,066	709	632	132,805	443,953		
	計	1事業	5,523	4,926	3,548	3,066	709	632	132,805	443,953		
鳥羽市	2	鳥羽市	13,448	10,025	8,844	8,636	772	575	892,338	974,254		
	計	1事業	13,448	10,025	8,844	8,636	772	575	892,338	974,254		
志摩市	24	志摩市	21,629	17,836	15,630	15,595	468	386	1,446,913	1,431,908		
	計	1事業	21,629	17,836	15,630	15,595	468	386	1,446,913	1,431,908		
小計			7事業	105,946	92,928	78,598	77,481	465	408	5,330,762	5,891,393	
尾鷲市	14	尾鷲市	8,570	7,649	5,699	5,699	621	554	438,946	450,100		
	計	1事業	8,570	7,649	5,699	5,699	621	554	438,946	450,100		
紀北町	7	紀北町	12,079	10,258	5,710	5,710	824	700	244,590	359,221		
	計	1事業	12,079	10,258	5,710	5,710	824	700	244,590	359,221		
小計			2事業	20,649	17,907	11,409	11,409	725	629	683,536	809,321	
熊野市	6	熊野市	8,310	7,181	4,408	4,326	754	651	205,826	242,543		
	計	1事業	8,310	7,181	4,408	4,326	754	651	205,826	242,543		
御浜町	55	御浜町	4,532	3,742	2,789	2,784	574	474	181,675	224,903		
	計	1事業	4,532	3,742	2,789	2,784	574	474	181,675	224,903		
紀宝町	32	紀宝町	5,491	4,795	3,384	3,370	537	469	219,719	305,477		
	計	1事業	5,491	4,795	3,384	3,370	537	469	219,719	305,477		
小計			3事業	18,333	15,718	10,581	10,480	629	539	387,970	772,923	
計			16事業	226,920	202,040	170,405	166,082	465	414	10,578,290	12,090,926	
合計			29事業	743,011	677,884	601,054	581,105	422	385	35,105,944	39,733,837	

上水道事業（現況と実績）

圏域名	地域名 市町村名	台帳 番号	上水道事業名	有収水量1m3当		管 種 別 延 長 (m)								計	
				供給 単価 (円)	給水 原価 (円)	鑄鉄管	ダクタイル 鑄鉄管	鋼管	石綿 セメント 管	硬質塩化 ビニル管	コンク リート管	ポリエ チレン管	その他 (他管種及 び不詳等)		
北 部 広 域 圏	桑名市	1	桑名市	138	150	50,792	442,666	11,628		299,828		218,918	9,573	1,033,405	
		計	1事業	138	150	50,792	442,666	11,628		299,828		218,918	9,573	1,033,405	
	木曽岬町	46	木曽岬町	173	422		4,010	110		61,247		434	168	65,969	
		計	1事業	173	422		4,010	110		61,247		434	168	65,969	
	いなべ市	10	いなべ市	145	170	152	174,980	6,634		443,440		39,456	2,845	667,507	
		計	1事業	145	170	152	174,980	6,634		443,440		39,456	2,845	667,507	
	東員町	35	東員町	88	95		87,788	466		86,674		6,148	2,437	183,513	
		計	1事業	88	95		87,788	466		86,674		6,148	2,437	183,513	
	(桑名計)			4事業	135	158	50,944	709,444	18,838		891,189		264,956	15,023	1,950,394
	四日市市	4	四日市市	183	180	29,551	814,485	122,144		1,132,869		37,494	6,021	2,142,564	
		計	1事業	183	180	29,551	814,485	122,144		1,132,869		37,494	6,021	2,142,564	
	菟野町	16	菟野町	141	143		87,321	1,573		234,341		29,631	40	352,906	
		計	1事業	141	143		87,321	1,573		234,341		29,631	40	352,906	
	朝日町	21	朝日町	183	211	2,054	25,741	907		43,428		6,148	471	78,749	
		計	1事業	183	211	2,054	25,741	907		43,428		6,148	471	78,749	
	川越町	20	川越町	134	179		15,556	1,079		86,239		3,077	857	106,808	
		計	1事業	134	179		15,556	1,079		86,239		3,077	857	106,808	
	(四日市計)			4事業	176	177	31,605	943,103	125,703		1,496,877		76,350	7,389	2,681,027
	鈴鹿市	12	鈴鹿市	167	160	626	860,031	27,411		402,561		56,272	1,673	1,348,574	
		計	1事業	167	160	626	860,031	27,411		402,561		56,272	1,673	1,348,574	
	亀山市	15	亀山市	153	152	2,067	215,492	6,154	2,745	187,821		76,003	2,169	492,451	
計		1事業	153	152	2,067	215,492	6,154	2,745	187,821		76,003	2,169	492,451		
(鈴鹿計)			2事業	164	158	2,693	1,075,523	33,565	2,745	590,382		132,275	3,842	1,841,025	
小計			10事業	162	166	85,242	2,728,070	178,106	2,745	2,978,448		473,581	26,254	6,472,446	
津市	3	津市	152	206	153,662	1,240,572	35,605	6,087	804,201		228,266	6,892	2,475,285		
	計	1事業	152	206	153,662	1,240,572	35,605	6,087	804,201		228,266	6,892	2,475,285		
小計			1事業	152	206	153,662	1,240,572	35,605	6,087	804,201		228,266	6,892	2,475,285	
計			11事業	159	176	238,904	3,968,642	213,711	8,832	3,782,649		701,847	33,146	8,947,731	
西 部 広 域 圏	伊賀市	5	伊賀市	211	247	27,657	752,450	25,150	1,070	621,947	60	36,156	10,315	1,474,805	
		計	1事業	211	247	27,657	752,450	25,150	1,070	621,947	60	36,156	10,315	1,474,805	
	名張市	18	名張市	139	192	2,867	482,197	7,924		124,810	133	48,098	988	667,017	
		計	1事業	139	192	2,867	482,197	7,924		124,810	133	48,098	988	667,017	
小計			2事業	179	223	30,524	1,234,647	33,074	1,070	746,757	193	84,254	11,303	2,141,822	
計			2事業	179	223	30,524	1,234,647	33,074	1,070	746,757	193	84,254	11,303	2,141,822	

上水道事業（現況と実績）

圏域名	地域名	市町村名	台帳番号	上水道事業名	有収水量1m3当		管種別延長(m)							計		
					供給単価(円)	給水原価(円)	铸铁管	ダクタイル铸铁管	銅管	石綿セメント管	硬質塩化ビニル管	コンクリート管	ポリエチレン管		その他(他管種及び不詳等)	
南	松阪市	8	松阪市		174	179	34,752	726,311	13,319	315	485,087		169,850	6,378	1,436,012	
		計	1事業		174	179	34,752	726,311	13,319	315	485,087		169,850	6,378	1,436,012	
		多気町	43	多気町		197	214		56,788	1,402	3,622	141,971		34,915	571	239,269
			計	1事業		197	214		56,788	1,402	3,622	141,971		34,915	571	239,269
		明和町	48	明和町		134	140		59,525	4,130		205,739		14,852	459	284,705
			計	1事業		134	140		59,525	4,130		205,739		14,852	459	284,705
	大台町	56	大台町		174	448		57,184	4,088		218,546		30,943	1,699	312,460	
		計	1事業		174	448		57,184	4,088		218,546		30,943	1,699	312,460	
	小計			4事業		171	190	34,752	899,808	22,939	3,937	1,051,343		250,560	9,107	2,272,446
	勢	伊勢市	9	伊勢市		159	160	22,150	417,659	5,512		489,885		10,977	2,737	948,920
			計	1事業		159	160	22,150	417,659	5,512		489,885		10,977	2,737	948,920
		玉城町	37	玉城町		137	120		58,440	437		107,243		7,942	547	174,609
			計	1事業		137	120		58,440	437		107,243		7,942	547	174,609
		南伊勢町	36	南伊勢町		156	226	17,907	32,118	2,045	49	144,615		45,469	487	242,690
			計	1事業		156	226	17,907	32,118	2,045	49	144,615		45,469	487	242,690
		度会町	57	度会町		160	264		31,025	1,795		103,518		6,682	3,470	146,490
計			1事業		160	264		31,025	1,795		103,518		6,682	3,470	146,490	
大紀町		58	大紀町		119	397		80,212	3,510	167	83,050		29,296	3,959	200,194	
		計	1事業		119	397		80,212	3,510	167	83,050		29,296	3,959	200,194	
鳥羽市	2	鳥羽市		283	309	3,326	192,513	15,100		48,705		38,658	20,030	318,332		
	計	1事業		283	309	3,326	192,513	15,100		48,705		38,658	20,030	318,332		
志摩市	24	志摩市		254	252		266,022	20,412	261	552,849	76	6,512	7,600	853,732		
	計	1事業		254	252		266,022	20,412	261	552,849	76	6,512	7,600	853,732		
小計			7事業		188	208	43,383	1,077,989	48,811	477	1,529,865	76	145,536	38,830	2,884,967	
北	尾鷲市	14	尾鷲市		211	216	1,894	22,633	5,853		101,842		9,689	251	142,162	
		計	1事業		211	216	1,894	22,633	5,853		101,842		9,689	251	142,162	
	紀北町	7	紀北町		117	172	487	63,232	6,166	42	132,009	52	37,606	6,996	246,590	
		計	1事業		117	172	487	63,232	6,166	42	132,009	52	37,606	6,996	246,590	
小計			2事業		164	194	2,381	85,865	12,019	42	233,851	52	47,295	7,247	388,752	
南	熊野市	6	熊野市		130	154		22,296	3,543	578	55,560		28,603	431	111,011	
		計	1事業		130	154		22,296	3,543	578	55,560		28,603	431	111,011	
	御浜町	55	御浜町		179	221		29,564	3,186		121,959		16,246	255	171,210	
		計	1事業		179	221		29,564	3,186		121,959		16,246	255	171,210	
	紀宝町	32	紀宝町		179	248	1,215	22,029	308	214	79,924		5,471		109,161	
		計	1事業		0	248	1,215	22,029	308	214	79,924		5,471		109,161	
小計			3事業		101	202	1,215	73,889	7,037	792	257,443		50,320	686	391,382	
計			16事業		175	199	81,731	2,137,551	90,806	5,248	3,072,502	128	493,711	55,870	5,937,547	
合計			29事業		166	187	351,159	7,340,840	337,591	15,150	7,601,908	321	1,279,812	100,319	17,027,100	

簡易水道事業(基本計画等)

圏 域 名	市町村名	番号	地区名	給水開始年月日				認可年月日				計画給水人口 (人)	計画一日最大給水量 (m3)	計画一日最大取水量 (m3)	内 訳							
				元号	年	月	日	元号	年	月	日				ダム	湖水	表流水	伏流水	浅井戸	深井戸	原水	受水
松 阪 南 部	松阪市	1	朝見	昭和	34	4	1	昭和	44	12	25	1,700	620	620					620			
		計	1事業									1,700	620	620					620			
	小計		1事業									1,700	620	620					620			
	尾鷲市	2	須賀利	昭和	29	4	1	昭和	55	9	4	1,000	297	297					297			
		3	九鬼	昭和	37	1	1	昭和	48	5	15	2,200	495	495			495					
		4	早田	昭和	31	7	1	平成	2	4	17	270	81	81			81					
		5	三木浦	昭和	32	6	1	昭和	62	3	31	1,160	326	326			326					
		6	三木里	昭和	54	4	1	昭和	52	5	6	1,670	643	643				643				
		7	賀田・古江	昭和	35	4	1	昭和	56	6	1	2,500	1,000	1,000					1,000			
		8	曾根	昭和	30	5	1	昭和	29	12	2	700	84	84			84					
9		梶賀	昭和	36	1	1	昭和	35	8	15	900	152	152			152						
計		8事業									10,400	3,078	3,078			1,138	643	1,297				
小計		8事業									10,400	3,078	3,078			1,138	643	1,297				
熊 野 南 部	熊野市	10	甫母	昭和	35	4	1	昭和	33	5	10	500	60	60			60					
		11	二木島	昭和	31	4	1	昭和	28	3	1	2,700	405	405			405					
		12	遊木	昭和	31	4	1	昭和	30	2	7	374	225	225			225					
		13	新鹿	昭和	35	11	1	昭和	47	9	21	3,250	561	561					561			
		14	瀬戸	昭和	36	4	1	昭和	35	11	25	470	70	70			70					
		15	育生	昭和	52	6	1	昭和	51	3	8	450	72	72					72			
		16	神川	昭和	36	4	1	昭和	63	5	30	440	180	180			180					
		17	五郷	昭和	44	6	1	平成	6	3	30	1,310	423	423			32		391			
		18	大又	平成	5	12	1	平成	3	6	7	430	134	134			134					
		19	小又	昭和	52	8	1	昭和	52	2	28	250	72	72					72			
		20	日進小阪	昭和	50	7	1	平成	13	3	29	1,042	510	518			468		50			
		21	西部	昭和	57	4	1	平成	16	4	1	650	247	268			268					
		22	和気	昭和	41	4	1	平成	10	6	15	140	65	72			72					
		23	木津呂	昭和	35	2	1	昭和	34	8	5	200	30	45			45					
		24	東部	平成	16	4	1	平成	15	3	3	350	117	117					117			
		25	西山	平成	18	4	1	平成	17	3	31	245	103	113			95	18				
計		16事業									12,801	3,274	3,335			2,054	18	1,263				
小計		16事業									12,801	3,274	3,335			2,054	18	1,263				
計		25事業									24,901	6,972	7,033			3,192	661	3,180				

※地区名に()のあるものは、()内の水道事業への統合等認可を取得済みの事業

簡易水道事業(現況及び実績)

圏域名	県民局名	市町村名	番号	地区名	人口		世帯数		面積	年間 取水量 (m3)	内訳							
					給水区域内 (人)	現在給水 (人)	給水区域内 (戸)	現在給水 (戸)			計画給水 区域内 (km2)	ダム	湖水	表流水	伏流水	浅井戸	深井戸	受水
南部	松阪	松阪市	1	朝見	1077	1077	300	300	1.0	151057						151,057		
			計	1事業	1,077	1,077	300	300	1.0	151,057						151,057		
		小計	1事業	1,077	1,077	300	300	1.0	151,057						151,057			
	尾鷲市	尾鷲市	2	須賀利	185	185	127	127	0.3	50272						50,272		
			3	九鬼	382	382	249	249	0.1	66235			66,235					
			4	早田	114	114	80	80	0.1	11910			11,910					
			5	三木浦	479	479	292	292	0.2	70616			70,616					
			6	三木里	545	544	346	345	0.5	127674				127,674				
			7	賀田・古江	808	808	500	500	0.9	199845							199,845	
			8	曾根	133	133	92	92	0.2	26654			26,654					
			9	梶賀	141	141	88	88	0.2	17420			17,420					
			計	8事業	2,787	2,786	1,774	1,773	2.5	570,626			192,835	127,674			250,117	
	小計	8事業	2,787	2,786	1,774	1,773	2.5	570,626			192,835	127,674			250,117			
広域	熊野市	10	甫母	101	101	62	62	0.9	12410			12,410						
		11	二木島	267	267	167	167	0.04	66795			66,795						
		12	遊木	322	319	176	174	0.15	47815			47,815						
		13	新鹿	848	846	517	516	1.5	203305						203,305			
		14	瀬戸	99	87	53	48	0.25	25185			25,185						
		15	育生	161	161	99	99	1.2	25185							25,185		
		16	神川	197	197	125	125	1.28	43070			43,070						
		17	五郷	628	628	362	362	2.2	139065			14,235			124,830			
		18	大又	223	223	132	132	0.82	47085			47,085						
		19	小又	62	62	37	37	1.1	16832							16,832		
		20	日進小阪	786	786	420	420	3.2	160600			160,600						
		21	西部	378	378	227	227	12	81696			81,696						
		22	和気	58	58	41	41	1	6035			6,035						
		23	木津呂	14	14	11	11	3.2	2178			2,178						
		24	東部	174	174	100	100	15	22480							22,480		
		25	西山	148	148	107	107	2	16716			14,053	2,663					
計	16事業	4,466	4,449	2,636	2,628	45.8	916,452			521,157	2,663			392,632				
小計	16事業	4,466	4,449	2,636	2,628	45.8	916,452			521,157	2,663			392,632				
合計	25事業	8,330	8,312	4,710	4,701	49.3	1,638,135			713,992	130,337			793,806				

簡易水道事業(現況及び実績)

圏域名	県民局名	市町村名	番号	地区名	年間 浄水量 (m3)	年間浄水量及び浄水場数内訳										年間 給水量 (m3)	年間 有収水量			配水池			
						消毒のみ		緩速ろ過		急速ろ過			膜ろ過		その他		生活用 (m3)	その他 (m3)	計 (m3)	配水方式	池数 (池)	容量 (m3)	
						ヶ 所	浄水量 (m3)	ヶ 所	浄水量 (m3)	ヶ 所	浄水量 (m3)	内高度浄水処理 ヶ所	浄水量 (m3)	ヶ 所	浄水量 (m3)								ヶ 所
南部	松阪	松阪市	1	朝見	151,057	2	151,057									151,057	135,951		135,951	配水池なし			
			計	1事業	151,057	2	151,057										151,057	135,951		135,951			
			小計	1事業	151,057	2	151,057									151,057	135,951		135,951				
	紀北	尾鷲市	2	須賀利	50,272	2	50,272									50,272	19,297	135	19,432	ポンプ加圧	1	303	
			3	九鬼	66,235				1	66,235						66,235	39,639	14,920	54,559	自然流下	1	279	
			4	早田	11,910		1	11,910								11,910	11,119	172	11,291	自然流下	2	64	
			5	三木浦	70,616		1	7,062	1	63,554						70,616	5,003	1,906	51,942	自然流下	3	614	
			6	三木里	127,674	1	127,674									127,674	5,748	26,495	83,977	自然流下	3	614	
			7	賀田・古江	199,845	1	99,922		1	99,923						199,845	9,164	8,803	100,457	両者併用	4	877	
			8	曾根	26,654		1	26,654								26,654	12,178	4,394	16,572	両者併用	1	100	
9			梶賀	17,420	1	17,420									17,420	12,730	2,398	15,128	自然流下	1	39		
		計	8事業	570,626	5	295,288	3	45,626	3	229,712				570,626	294,135	59,223	353,358		16	2,890			
		小計	8事業	570,626	5	295,288	3	45,626	3	229,712				570,626	294,135	59,223	353,358		16	2,890			
紀南	熊野市	10	甫母	12,410				1	12,410						12,410	9,742	8	9,750	自然流下	1	30		
		11	二木島	66,795				1	66,795						66,795	26,327	4,798	31,125	自然流下	1	173		
		12	遊木	47,815							1	47,815			47,815	25,179	4,271	29,450	自然流下	1	75		
		13	新鹿	203,305	1	203,305									195,305	8,734	305	87,646	両者併用	6	281		
		14	瀬戸	25,185				1	25,185						25,185	8,669		8,669	自然流下	1	23		
		15	育生	25,185				1	25,185						25,185	15,302	2,031	17,333	自然流下	1	72		
		16	神川	43,070				1	43,070						43,070	19,425	2,604	22,029	自然流下	4	103		
		17	五郷	139,065	1	124,830	1	14,235							139,065	60,520	5,062	65,582	自然流下	5	395		
		18	大又	47,085		1	47,085								47,085	15,360	9,136	24,496	自然流下	1	122		
		19	小又	16,832				1	16,832						16,832	10,830	364	11,194	自然流下	1	45		
		20	日進小阪	160,600				1	160,600						160,600	79,408	12,848	92,256	自然流下	1	129		
		21	西部	81,696			2	81,696							81,696	34,965	45,604	80,569	自然流下	5	309		
		22	和気	6,035		1	6,035								6,035	5,898	42	5,940	自然流下	1	91		
		23	木津呂	2,178	1	2,178									2,178	2,146		2,146	自然流下	1	15		
		24	東部	22,480	1	22,480									22,480	20,545	1,625	22,170	ポンプ加圧	2	182		
		25	西山	16,716		1	2,663	1	14,053						16,716	16,396	90	16,486	両者併用	3	214		
		計	16事業	916,452	4	352,793	6	151,714	8	364,130		1	47,815	908,452	438,053	88,788	526,841		35	2,259			
		小計	16事業	916,452	4	352,793	6	151,714	8	364,130		1	47,815	908,452	438,053	88,788	526,841		35	2,259			
		合計	25事業	1,638,135	11	799,138	9	197,340	11	593,842		1	47,815	1,630,135	868,139	148,011	1,016,150		51	5,149			

簡易水道事業(現況及び実績)

圏域名	県民局名	市町村名	番号	地区名	一日最大 給水量 (m3)	一日平均 給水量 (m3)	一人一日当り		現 有 施設能力 (m3/日)	稼働 率 (%)	負荷 率 (%)	有収 率 (%)	水質検査の実施状況			料金 体系	基本 水量 (m3)	基本 料金 (円)	超過 料金 (円)	メーター 使用料 (円)	10m3当り 使用料 (円)
							最 大 給水量 (L)	平 均 給水量 (L)					毎日検査	毎月検査	全項目検査						
							自己検査	指定検査機関					指定検査機関								
南 部	松 阪	松阪市	1	朝見	620	413	576	383	620	100.0	66.6	90.0	自己検査	指定検査機関	指定検査機関	定額制		733			733
			計	1事業	620	413	576	383	620	100.0	66.6	90.0									
		小計	1事業	620	413	576	383	620	100.0	66.6	90.0										
	北	尾鷲市	2	須賀利	297	137	1,605	742	297	100.0	46.2	38.7	自己検査	指定検査機関	指定検査機関	口径別	10	1,210	187		1,210
			3	九鬼	495	181	1,296	474	495	100.0	36.6	82.4	自己検査	指定検査機関	指定検査機関	口径別	10	1,210	187		1,210
			4	早田	81	33	711	285	81	100.0	40.2	94.8	自己検査	指定検査機関	指定検査機関	口径別	10	1,210	187		1,210
			5	三木浦	326	193	681	403	326	100.0	59.2	73.6	自己検査	指定検査機関	指定検査機関	口径別	10	1,210	187		1,210
			6	三木里	643	349	1,182	641	643	100.0	54.3	65.8	自己検査	指定検査機関	指定検査機関	口径別	10	1,210	187		1,210
			7	賀田・古江	1,000	546	1,238	676	1,000	100.0	54.6	50.3	自己検査	指定検査機関	指定検査機関	口径別	10	1,210	187		1,210
			8	曾根	84	73	632	548	84	100.0	86.7	62.2	自己検査	指定検査機関	指定検査機関	口径別	10	1,210	187		1,210
9			梶賀	152	48	1,078	338	152	100.0	31.3	86.8	自己検査	指定検査機関	指定検査機関	口径別	10	1,210	187		1,210	
計			8事業	3,078	1,559	1,105	560	3,078	100.0	50.7	61.9										
小計	8事業	3,078	1,559	1,105	560	3,078	100.0	50.7	61.9												
広 域	南 部	熊野市	10	甫母	60	34	594	336	60	100.0	56.5	78.6	自己検査	指定検査機関	指定検査機関	用途別	10	770	110	110	880
			11	二木島	405	183	1,517	684	405	100.0	45.1	46.6	自己検査	指定検査機関	指定検査機関	用途別	10	770	110	110	880
			12	遊木	225	131	705	410	225	100.0	58.1	61.6	自己検査	指定検査機関	指定検査機関	用途別	10	770	110	110	880
			13	新鹿	561	534	663	631	561	100.0	95.1	44.9	自己検査	指定検査機関	指定検査機関	用途別	10	880	110	110	990
			14	瀬戸	70	69	805	791	70	100.0	98.3	34.4	自己検査	指定検査機関	指定検査機関	用途別	10	660	110	110	770
			15	育生	72	69	447	427	72	100.0	95.6	68.8	自己検査	指定検査機関	指定検査機関	用途別	10	1,100	110	110	1,100
			16	神川	180	118	914	597	180	100.0	65.4	51.1	自己検査	指定検査機関	指定検査機関	用途別	10	880	110	110	990
			17	五郷	423	380	674	605	423	100.0	89.8	47.2	自己検査	指定検査機関	指定検査機関	用途別	10	880	110	110	990
			18	大又	134	129	601	577	134	100.0	96.0	52.0	自己検査	指定検査機関	指定検査機関	用途別	10	990	110	110	1,100
			19	小又	72	46	1,161	742	50	144.0	63.9	66.5	自己検査	指定検査機関	指定検査機関	用途別	10	990	110	110	1,100
			20	日進小阪	510	439	649	558	565	90.3	86.0	57.4	自己検査	指定検査機関	指定検査機関	用途別	10	990	110	110	1,100
			21	西部	247	223	653	591	247	100.0	90.4	98.6	自己検査	指定検査機関	指定検査機関	用途別	10	523	104	101	620
			22	和気	65	16	1,121	284	65	100.0	25.4	98.4	自己検査	指定検査機関	指定検査機関	用途別	10	523	104	101	620
			23	木津呂	30	6	2,143	425	30	100.0	19.8	98.5	自己検査	指定検査機関	指定検査機関	定額制	10	700			700
			24	東部	117	61	672	353	117	100.0	52.5	98.6	自己検査	指定検査機関	指定検査機関	用途別	10	523	104	101	620
			25	西山	103	46	696	309	117	88.0	44.3	98.6	自己検査	指定検査機関	指定検査機関	用途別	10	523	104	101	620
計	16事業	3,274	2,482	736	558	3,321	98.6	75.8	58.0												
小計	16事業	3,274	2,482	736	558	3,321	98.6	75.8	58.0												
合計	25事業	6,972	4,454	839	536	7,019	299	63.9	62.3												

簡易水道事業(現況及び実績)

圏域名	県民局名	市町村名	番号	地区名	施設別事業費の財源 (新設・拡張事業) (千円)					施設別事業費 (その他) (千円)					施設別事業費の財源 (その他) (千円)						
					国庫補助	県単補助	地方債	その他	計	貯水施設	取水施設	導水施設	浄水施設	送水施設	配水施設	計	国庫補助	県単補助	地方債	その他	計
南部	松阪	松阪市	1	朝見																	
		計		1事業																	
		小計			1事業																
	紀北	尾鷲市		2	須賀利									17,375	17,375			12,900	4,475	17,375	
				3	九鬼									1,270	1,270				1,270	1,270	
				4	早田																
				5	三木浦																
				6	三木里										9,587	9,587		8,650	937	9,587	
				7	賀田・古江									15,270	4,871	20,141		19,900	241	20,141	
				8	曾根										7,586	7,586		6,750	836	7,586	
				9	梶賀																
			計			8事業								15,270	40,689	55,959		48,200	7,759	55,959	
	小計			8事業								15,270	40,689	55,959		48,200	7,759	55,959			
広域南部	熊野市		10	甫母																	
			11	二木島																	
			12	遊木																	
			13	新鹿																	
			14	瀬戸																	
			15	育生																	
			16	神川																	
			17	五郷																	
			18	大又																	
			19	小又																	
			20	日進小阪																	
			21	西部										26,825	26,825		18,000	8,825	26,825		
			22	和気																	
			23	木津呂																	
			24	東部																	
			25	西山																	
	計			16事業								26,825	26,825		18,000	8,825	26,825				
	小計			16事業								26,825	26,825		18,000	8,825	26,825				
	合計			25事業								15,270	67,514	82,784		66,200	16,584	82,784			

地域	番号	市町村名	設置者名	施設名	国の施設	確認年月日	竣工年月	給水区域の 上簡水 名 称	確認時 給水人口 (人)	現在 給水人口 (人)	施設 能力 (m3/日)	原水の 種 別	技 術 管 理 の 設 置	水 質 検 査 機 関 名 称
北 勢	1	桑名市	中日本高速道路株式会社 名古屋支社	第二名神高速道路湾岸長島IC・PA		H14.2.22	H14.1.31	桑名市上水道事業	0	0	813	受水	1	登録検査機関
	2	桑名市	東建多度カントリー株式会社	東建多度カントリークラブ・名古屋		H15.12.26	H16.2.24	桑名市上水道事業	400	0	130	深井戸	1	登録検査機関
	3	桑名市	長島観光開発㈱	長島観光開発㈱長島温泉		H14.4.1	H14.7.25	桑名市上水道事業	8,600	0	3600	深井戸	1	登録検査機関
	4	桑名市	三交不動産株式会社	イオン桑名ショッピングセンター		H25.10.10	H25.11.25	桑名市上水道事業	18,850	0	604	深井戸	1	登録検査機関
	5	桑名市	多度あやめ病院	多度あやめ病院		H15.10.16	H15.10.15	桑名市上水道事業	423	0	91	深井戸	1	登録検査機関
	6	桑名市	㈱ファーストフーズ名古屋	㈱ファーストフーズ名古屋 桑名工場		R2.11.12	R2.11.20	桑名市上水道事業	800	0	300	深井戸	1	登録検査機関
	7	桑名市	桑名カントリー倶楽部	桑名カントリー倶楽部		H26.2.3	H4.4.30	桑名市上水道事業	280	0	150	深井戸	1	登録検査機関
	8	桑名市	合同会社ハナミズキリーシング	桑名ロジスティクスセンター		H30.12.14	H31.4.30	桑名市上水道事業	1,600	0	128	深井戸	1	登録検査機関
	9	桑名市	医療法人尚徳会 ヨナハの丘の上病院	ヨナハ丘の上病院		R3.3.19	R3.4.20	桑名市上水道事業	185	0	192	深井戸	1	登録検査機関
	10	いなべ市	㈱京ヶ野ゴルフ倶楽部	㈱京ヶ野ゴルフ倶楽部		H10.3.26	H10.8.1	いなべ市上水道	0	0	120	深井戸	1	登録検査機関
	11	いなべ市	三重北医療センターいなべ総合病院	三重北医療センターいなべ総合病院		H25.10.8	H25.11.27	いなべ市上水道	1,338	0	261	併用	1	登録検査機関
	12	いなべ市	北勢病院	北勢病院		S38.8.1	S39.8.1	いなべ市上水道	650	0	755	併用	1	登録検査機関
	13	いなべ市	ナガシマカントリークラブ	ナガシマカントリークラブ		H2.5.10	H2.8.1	いなべ市上水道	0	0	142.6	深井戸	1	登録検査機関
	14	いなべ市	太平洋セメント㈱ 藤原工場	太平洋セメント㈱ 藤原工場		H14.9.27	S8.4.1	いなべ市上水道	250	0	720	伏流水	1	登録検査機関
	15	いなべ市	昭和電線ケーブルシステム㈱ 三重営業所	昭和電線ケーブルシステム㈱ 三重営業所		H22.7.1	H22.8.10	いなべ市上水道	0	0	730	深井戸	1	登録検査機関
	16	いなべ市	六石ゴルフ倶楽部	六石ゴルフ倶楽部		H4.12.10	H4.12.1	いなべ市上水道	0	0	137	深井戸	2	登録検査機関
	17	いなべ市	㈱神戸製鋼所 大安工場	㈱神戸製鋼所 大安工場		H5.2.26	H5.5.1	いなべ市上水道	0	0	81.3	深井戸	1	登録検査機関
	18	いなべ市	藤原ゴルフクラブ	藤原ゴルフクラブ		H5.4.8	H5.4.1		0	0	118.6	深井戸	2	登録検査機関
	19	いなべ市	涼仙ゴルフ倶楽部	涼仙ゴルフ倶楽部		H3.4.26	H14.4.1	いなべ市上水道	0	0	100	深井戸	1	登録検査機関
	20	東員町	TOYO TIRE株式会社桑名工場	TOYO TIRE株式会社桑名工場 専用水道		S54.10.1	S50.3.1	東員町水道事業	200	0	480	深井戸	1	登録検査機関
	21	東員町	桑名広域清掃事業組合	桑名広域清掃事業組合		R1.8.22	R2.1.1	東員町水道事業	155	125	439.2	深井戸	1	登録検査機関
	22	東員町	医療法人 大仲会	大仲さつき病院 専用水道		R3.9.27	R3.10.31	東員町水道事業	240	540	60	深井戸	1	登録検査機関
	23	東員町	株式会社ADEKA	株式会社ADEKA三重工場専用水道		S40.6.29	H30.8.19	東員町水道事業	0	350	150	深井戸	1	登録検査機関
	24	四日市市	東洋紡績㈱	三重工場		R2.6.2	R2.5.29	四日市市上水道	200	0	1944	浅井戸	1	登録検査機関
	25	四日市市	社会福祉法人三重福祉会	陽光園		H1.3.10	S60.2.1	四日市市上水道	201	141	64	深井戸	1	登録検査機関
	26	四日市市	社会福祉法人青山里会	社会福祉法人青山里会		H13.1.30	S58.3.1	四日市市上水道	1,225	0	260	併用	1	登録検査機関
	27	四日市市	医療法人居仁会	総合心療センターひなが専用水道		H26.8.1	H20.4.8	四日市市上水道	1,167	87	445	受水	1	登録検査機関
	28	四日市市	医療法人主体会	小山田記念温泉病院		H25.12.27	H26.2.28	四日市市上水道	1,250	40	900	併用	1	登録検査機関
	29	四日市市	特定医療法人富田浜病院	特定医療法人富田浜病院		R2.7.31	R2.7.21	四日市市上水道	910	0	133	併用	1	登録検査機関
	30	四日市市	太陽化学株式会社	南部工場		H30.8.17	H30.9.24	四日市市上水道	345	0	1900	併用	1	登録検査機関
	31	四日市市	学校法人四日市メリノール学院	学校法人四日市メリノール学院		H14.8.27	S38.4.1	四日市市上水道	601	0	200	深井戸	1	登録検査機関

地域	番号	市町村名	設置者名	施設名	国の施設	確認年月日	竣工年月	給水区域の 上簡水 名 称	確認時 給水人口 (人)	現在 給水人口 (人)	施設 能力 (m3/日)	原水の 種 別	技術 管理 者の 設置	水質検査機関名称
北勢	32	四日市市	名酒ゴルフ株式会社	名酒ゴルフ株式会社		H14.8.28	S61.8.20	四日市市上水道	350	0	73	深井戸	1	登録検査機関
	33	四日市市	JSR株式会社	四日市工場		H22.8.20	H22.11.1	四日市市上水道	1,800	0	550	併用	1	登録検査機関
	34	四日市市	イオンリテール㈱	イオン四日市尾平店		H23.3.22	H23.4.21	四日市市上水道	10,400	0	450	併用	1	登録検査機関
	35	四日市市	パナソニック株式会社	浄水化槽置			H15.8.1	四日市市上水道	449	0	100	併用	1	登録検査機関
	36	四日市市	味の素株式会社	東海事業所専用水道		H18.2.15	S34.7.1	四日市市上水道	450	0	578	併用	1	登録検査機関
	37	四日市市	東洋紡㈱	三重工場(楠)専用水道		S33.6.11	S33.10.1	四日市市上水道	110	0	125	深井戸	1	登録検査機関
	38	四日市市	トーア紡マテリアル株式会社	四日市工場専用水道		S39.2.29	S39.10.1	四日市市上水道	200	15	1000	深井戸	1	登録検査機関
	39	四日市市	株式会社日永華陽	株式会社日永華陽		H18.2.28	H18.2.1	四日市市上水道	14,140	0	298	併用	1	登録検査機関
	40	四日市市	東ソー株式会社	四日市事業所		H17.5.18	S46.2.1	四日市市上水道	903	0	685	受水	1	登録検査機関
	41	四日市市	三菱瓦斯化学株式会社	四日市工場専用水道		H30.7.30	H30.8.29	四日市市上水道	300	0	480	併用	1	登録検査機関
	42	四日市市	独立行政法人地域医療機能推進機構	四日市羽津医療センター		H18.2.6	H18.3.1	四日市市上水道	1,725	100	304	併用	1	登録検査機関
	43	四日市市	三菱ケミカル株式会社	四日市事業所		H17.12.13	H18.7.1	四日市市上水道	3,300	0	1321	併用	1	登録検査機関
	44	四日市市	学校法人暁学園	暁学園専用水道		H18.7.31	H19.2.1	四日市市上水道	2,152	0	75	併用	1	登録検査機関
	45	四日市市	日本エスコン株式会社	トナリエ四日市		H19.7.20	H19.8.1	四日市市上水道	10,150	0	382	併用	1	登録検査機関
	46	四日市市	味の素食品株式会社	三重工場		H19.12.17	H20.4.1	四日市市上水道	280	0	388	併用	1	登録検査機関
	47	四日市市	三重県立総合医療センター	三重県立総合医療センター		H20.1.24	H20.4.1	四日市市上水道	2,071	0	164	併用	1	登録検査機関
	48	四日市市	キオクシア㈱	四日市工場専用水道		H31.3.29	R1.7.4	四日市市上水道	9,055	0	756	併用	1	登録検査機関
	49	四日市市	株式会社近鉄百貨店	四日市店専用水道		H21.6.30	H21.8.1	四日市市上水道	8,300	0	638	併用	1	登録検査機関
	50	四日市市	中日本高速道路株式会社	東名阪自動車道御在所SA		H26.1.17	H26.4.7	四日市市上水道	271,920	0	640	併用	1	登録検査機関
	51	四日市市	太陽化学株式会社	専用水道塩浜工場		H22.10.7	H23.1.1	四日市市上水道	293	0	269	併用	1	登録検査機関
	52	四日市市	株式会社四日市カントリー倶楽部	株式会社四日市カントリー倶楽部		H24.3.8	H24.3.28	四日市市上水道	300	0	90	併用	1	登録検査機関
	53	四日市市	株式会社近鉄・都ホテルズ	四日市都ホテル		H24.6.11	H24.7.31	四日市市上水道	1,080	0	169	併用	1	登録検査機関
	54	四日市市	医療法人尚豊会	みたき総合病院		H29.5.1	H25.4.26	四日市市上水道	1,062	0	194	併用	1	登録検査機関
	55	四日市市	アコーディア・ゴルフ・アセット合同会社	四日市の里ゴルフクラブ		H24.12.17	S63.10.15	四日市市上水道	193	0	90	併用	1	登録検査機関
	56	四日市市	市立四日市病院	株式会社四日市カントリー倶楽部		H25.2.26	H25.3.22	四日市市上水道	3,210	0	500	併用	1	登録検査機関
	57	四日市市	医療法人社団主体会	主体会病院		H29.3.8	H25.5.21	四日市市上水道	1,258	0	122	併用	1	登録検査機関
	58	菰野町	社会福祉法人 鈴鹿聖十字会	菰野聖十字の家		H5.4.26	H5.4.26		439	410	88	深井戸	1	登録検査機関
	59	菰野町	三重県厚生農業協同組合連合会	三重北医療センター 菰野厚生病院		H24.2.15	H24.3.26	菰野町上水道	614	0	327.5	深井戸	1	登録検査機関
	60	菰野町	協同組合 三重勤労者福祉センター	希望荘		H14.9.30	H14.10.1		300	10	360	表流水	1	登録検査機関
	61	菰野町	有限会社kataoka	アクアイグニス		H24.10.19	H24.10.19	菰野町上水道	954	0	621.1	深井戸	1	登録検査機関
	62	菰野町	株式会社ダイキユウ・アービス・コーポレーション	ダイキユウ鈴鹿台専用水道		H25.6.17	H25.5.19	菰野町上水道	176	136	374	深井戸	1	登録検査機関

地域	番号	市町村名	設置者名	施設名	国の施設	確認年月日	竣工年月	給水区域の 上簡水の 名称	確認時 給水人口 (人)	現在 給水人口 (人)	施設 能力 (m3/日)	原水の 種別	技術 管理 者の 設置	水質検査機関名称
北勢	63	鈴鹿市	独立行政法人国立病院機構	鈴鹿病院		H14.9.30	S18.11.1	鈴鹿市上水道	600	25	332	深井戸	1	登録検査機関
	64	鈴鹿市	鈴鹿さくら病院	鈴鹿さくら病院		H21.7.3	S58.8.1	鈴鹿市上水道	1,092	7	180	深井戸	1	登録検査機関
	65	鈴鹿市	本田技研工業(株)	本田技研工業(株) 鈴鹿製作所		H14.6.4	H8.7.1	鈴鹿市上水道	9,100	0	1,000	深井戸	1	登録検査機関
	66	鈴鹿市	鈴鹿富士ゼロックスマニファクチャリング(株)	鈴鹿富士ゼロックスマニファクチャリング(株)		H14.6.24	H12.8.1	鈴鹿市上水道	1,892	0	216	深井戸	1	登録検査機関
	67	鈴鹿市	(株)モビリティランド	鈴鹿サーキット		H22.8.3	S63.11.1	鈴鹿市上水道	171,000	0	4,324	深井戸	1	登録検査機関
	68	鈴鹿市	三鈴開発(株)	三鈴カントリークラブ		S59.1.31	S59.1.31	鈴鹿市上水道	350	0	150	深井戸	1	登録検査機関
	69	鈴鹿市	鈴鹿中央総合病院	鈴鹿中央総合病院		H28.1.29	H15.4.1	鈴鹿市上水道	2,024	0	625.4	深井戸	1	登録検査機関
	70	鈴鹿市	鈴鹿厚生病院	鈴鹿厚生病院		H15.6.25	H15.4.1	鈴鹿市上水道	680	0	280	深井戸	1	登録検査機関
	71	鈴鹿市	AGF鈴鹿(株)	AGF鈴鹿(株)		H24.3.26	H18.1.1	鈴鹿市上水道	600	0	238	深井戸	1	登録検査機関
	72	鈴鹿市	(株)鈴鹿ハンター	(株)鈴鹿ハンター		H18.5.29	H18.7.1	鈴鹿市上水道	11,500	0	360	深井戸	1	登録検査機関
	73	鈴鹿市	社会医療法人 峰和会	鈴鹿回生病院		H19.9.4	H19.10.1	鈴鹿市上水道	1,530	0	210	深井戸	1	登録検査機関
	74	鈴鹿市	住友ファーマ(株)	住友ファーマ(株) 鈴鹿工場		H24.9.18	H20.9.1	鈴鹿市上水道	391	0	573	深井戸	1	登録検査機関
	75	鈴鹿市	旭化成(株)製造統括本部	旭化成(株)製造統括本部 鈴鹿製造所		H22.2.26	H21.4.1	鈴鹿市上水道	850	0	720	深井戸	1	登録検査機関
	76	鈴鹿市	中日本開発(株)	中日カントリークラブ		H23.7.22	H2.6.1	鈴鹿市上水道	560	0	140	深井戸	1	登録検査機関
	77	鈴鹿市	鈴峰企業(株)	鈴峰ゴルフ倶楽部		H23.6.13	H3.12.1	鈴鹿市上水道	550	0	82.5	深井戸	1	登録検査機関
	78	鈴鹿市	アコーディアAH26	鈴鹿の森カントリークラブ		H24.3.27	H1.9.1	鈴鹿市上水道	250	0	106	深井戸	1	登録検査機関
	79	鈴鹿市	コナミスポーツ株式会社	コナミスポーツクラブ鈴鹿		H24.7.31	H24.6.1	鈴鹿市上水道	215	0	114	深井戸	1	登録検査機関
	80	鈴鹿市	イオンモール株式会社	イオンモール鈴鹿		H25.2.27	H25.2.1	鈴鹿市上水道	21,900	0	485.6	深井戸	1	登録検査機関
	81	鈴鹿市	株式会社丸協食産	株式会社丸協食産 鈴鹿工場		H28.3.16	H28.4.1	鈴鹿市上水道	50	0	65	深井戸	1	登録検査機関
	82	鈴鹿市	医療法人医秀会	医療法人医秀会 玉田クリニック		R3.8.23		鈴鹿市上水道	180	0	53	深井戸	1	登録検査機関
83	亀山市	古河電気工業(株)三重事業所	古河電気工業専用水道		H29.4.12	S45.9.1	亀山市上水道	180	0	150	浅井戸	1	登録検査機関	
84	亀山市	山忠食品(株)	山忠食品専用水道		H30.2.6	H8.12.1	亀山市上水道	80	0	232	浅井戸	1	登録検査機関	
85	亀山市	(株)アコーディア	双鈴ゴルフクラブ専用水道		H26.8.29	H7.10.1	亀山市上水道	360	0	92	表流水	1	登録検査機関	
86	亀山市	三重ロイヤル開発(株)	ローモンドカントリー倶楽部専用水道		R2.12.3	H9.9.1	亀山市上水道	378	0	104	深井戸	1	登録検査機関	
87	亀山市	亀山市	関総合スポーツ公園専用水道		R2.8.29	H4.2.1	亀山市上水道	200	0	199	浅井戸	1	登録検査機関	
中勢	88	津市	独立行政法人国立病院機構三重病院 院長 藤澤隆夫	独立行政法人国立病院機構三重病院		H19.12.13	H20.2.1	津市上水道	1,244	1,244	213	深井戸	1	登録検査機関
	89	津市	ヤマギシズム生活豊里実顕地農事組 合 法人 理事 高橋 護	ヤマギシズム生活豊里実顕地農事組 合 法人 (津)			S46.5.1	津市上水道	650	350	170	深井戸	1	登録検査機関
	90	津市	(株)紀州産業 代表取締役 宇戸平 敏 寿	ホテルAU		H14.12.10	H14.12.1	津市上水道	2	1	33	深井戸	1	登録検査機関
	91	津市	ヤマギシズム生活豊里実顕地農事組 合 法人 理事 高橋 護	ヤマギシズム生活豊里実顕地農事組 合 法人 (芸濃)		H10.7.16	H5.1.1	津市上水道	1,300	20	320	深井戸	1	登録検査機関
	92	津市	学校法人日生学園青山高等学校 校 長 岡島 義信	青山高等学校		H11.3.31	S55.3.1	津市上水道	1,685	275	200	受水	1	登録検査機関
	93	津市	白山開発(株) 代表取締役 福田正興	白山ビレッジゴルフコース		H6.5.27	H6.6.1	津市上水道	1,114	100	346	浅井戸	1	登録検査機関

地域	番号	市町村名	設置者名	施設名	国の施設	確認年月日	竣工年月	給水区域の 上簡水の 名称	確認時 給水人口 (人)	現在 給水人口 (人)	施設 能力 (m3/日)	原水の 種別	技術 管理 者の 設置	水質検査機関名称
中勢	94	津市	創価学会 代表役員 青木亨	創価学会中部池田記念墓地公園			S63.3.1	津市上水道		3	50	受水	1	登録検査機関
	95	津市	独立行政法人国立病院機構三重中央医療センター 院長 田中 滋己	三重中央医療センター		H18.10.13	H18.12.1	津市上水道	2,088	2061	549	深井戸	1	登録検査機関
	96	津市	社会福祉法人いどり福祉会 理事長 別府 亮一	社会福祉法人いどり福祉会「花袖」		H20.10.3	H20.9.1	津市上水道	417	417	200	深井戸	1	登録検査機関
	97	津市	ネクストコルフマネジメント株式会社 代表取締役 石井 欽	エクセレントクラブ志温泉コース		H21.3.24	H21.4.1	津市上水道	300	0	97.5	深井戸	1	登録検査機関
	98	津市	三重県病院事業庁 病院事業庁長 長崎 敬之	三重県立こころの医療センター		H21.8.18	H21.9.1	津市上水道	940	860	121	深井戸	1	登録検査機関
	99	津市	国立大学法人三重大学長 伊藤 正明	国立大学法人三重大学教育学部附属学校		H21.12.11	H22.2.1	津市上水道	1,448	0	216	深井戸	1	登録検査機関
	100	津市	国立大学法人三重大学長 伊藤 正明	国立大学法人三重大学上浜団地(北地区)		H22.2.8	H22.5.1	津市上水道	4,276	95	550	深井戸	1	登録検査機関
	101	津市	ハートランド管理センター(株) 代表取締役 和泉一	津市ハートランド			H19.6.1	津市上水道	595	40	166	受水	1	登録検査機関
	102	津市	国立大学法人三重大学長 伊藤 正明	国立大学法人三重大学上浜団地(南地区)		H22.12.14	H23.3.1	津市上水道	6,380	0	1440	深井戸	1	登録検査機関
	103	津市	(株)アールビーサポート 代表取締役 別府亮一	安濃津ろまん		H24.2.6	H24.2.1	津市上水道	386	349	222.6	深井戸	1	登録検査機関
	104	津市	三甲株式会社 代表取締役 後藤利彦	三甲ゴルフ倶楽部榊原温泉コース		H5.5.21	H5.11.1	津市上水道	350	0	70	深井戸	1	登録検査機関
	105	津市	津市(芸濃総合支所地域振興課) 津市長	津市錫杖湖水荘		H3.8.5	H3.8.1		260	0	25	表流水	1	登録検査機関
	106	津市	大発産業株式会社 神野 明久	榊原大発苑		H2.9.10		津市上水道	950	103	266	深井戸	1	登録検査機関
	107	津市	近畿管理株式会社 梅田 雅之	バラード青山		S49.10	S49.10.1		3,200	23	480	表流水	1	登録検査機関
	108	津市	美杉リゾート観光(株) 代表取締役 中川 規	美杉町アネックス		H25.3.14	H25.3.1	津市簡易水道	1,175		142.6	表流水	1	登録検査機関
	109	津市	社会福祉法人三重ベタニヤ 理事長 村上 久	三重ベタニヤ		H28.4.15	H26.2.1	津市上水道	365	350	85	深井戸	1	登録検査機関
	110	津市	三重県(三重県立子ども心身発達医療センター) 三重県知事	三重県立子ども心身発達医療センター		H29.4.28	H29.5.1	津市上水道	634	634	205	深井戸	1	登録検査機関
	111	津市	陸上自衛隊久居駐屯地業務隊長 渡邊 哲也	陸上自衛隊久居駐屯地	1	S41.11.11	S42.1.1	津市上水				受水	1	登録検査機関
	112	津市	航空自衛隊笠取山分屯基地司令	航空自衛隊笠取山分屯基地	1	S40.3.3	S40.3.1					表流水	1	登録検査機関
	113	津市	航空自衛隊白山分屯基地司令	航空自衛隊白山分屯基地	1	S47.7.25	S47.12.4					表流水	1	登録検査機関
	114	松阪市	三重県知事	三重県地方卸売市場		H14.4.18	S56.3.16	松阪市上水道	4,128	0	700	受水	1	登録検査機関
	115	松阪市	三重県厚生農業協同組合連合会	松阪中央総合病院		H14.9.30	H9.1.13	松阪市上水道	2,240	0	633	深井戸	1	登録検査機関
	116	松阪市	(株)セラヴィリゾート泉郷	森のホテル スメール		H14.9.30	H7.11.19	松阪市上水道	1,177	0	182	表流水	1	登録検査機関
	117	松阪市	ヤマモリ(株)松阪工場	ヤマモリ(株) 松阪工場		H18.5.31	H18.6.28	松阪市上水道	256	0	800	受水	1	登録検査機関
118	松阪市	(株)KKKカンパニー HOTEL Very	HOTEL Very		H19.7.25	S59.11.20	松阪市上水道	100	0	43.5	深井戸	1	登録検査機関	
119	松阪市	タカノフーズ関西(株)	タカノフーズ関西(株)伊勢工場		H21.2.20	H21.2.20	松阪市上水道	100	0	25	深井戸	1	登録検査機関	
120	松阪市	(社福)恩賜財団済生会支部三重県済生会	社会福祉法人 恩賜財団済生会松阪総合病院		H23.1.25	H23.3.30	松阪市上水道	1,986	0	296	深井戸	1	登録検査機関	
121	多気町	インフラネット多気株式会社	VISON専用水道		R2.9.4	R3.3.25	多気町上水道	14,250	0	1000	受水	1	登録検査機関	
122	明和町	社会福祉法人恩賜財団済生会支部三重県済生会 明和病院	社会福祉法人 恩賜財団済生会支部三重県済生会 明和病院		H27.2.6	H27.2.1	明和町上水道	594	0	82	深井戸	2	登録検査機関	
123	明和町	イオンモール明和	イオンモール明和		H25.8.15	H25.9.1	明和町上水道	9,900	0	220	深井戸	1	登録検査機関	
124	明和町	齋宮歴史博物館	齋宮歴史博物館		H14.4.1	H1.10.1	明和町上水道	630	0	85	深井戸	1	登録検査機関	

地域	番号	市町村名	設置者名	施設名	国の施設	確認年月日	竣工年月	給水区域の 上簡水の 名称	確認時 給水人口 (人)	現在 給水人口 (人)	施設 能力 (m3/日)	原水の 種別	技術 管理 者の 設置	水質検査機関名称
南勢志摩	125	伊勢市	シノフィアテクノロジー(株)伊勢製作所	シノフィアテクノロジー(株)伊勢製作所		H14.9.27		伊勢市上水道	1,600	0	900	併用	1	登録検査機関
	126	伊勢市	伊勢慶友病院	伊勢慶友病院		H14.9.5	S42.3.1	伊勢市上水道	1,124	0	245	深井戸	1	登録検査機関
	127	伊勢市	株式会社勝浦御苑(旅荘 海の蝶)	株式会社勝浦御苑(旅荘 海の蝶)		H14.8.14	H5.8.1	伊勢市上水道	240	0	300	表流水	2	登録検査機関
	128	伊勢市	株式会社夫婦岩パラダイス	株式会社夫婦岩パラダイス		H14.9.28	S41.12.1	伊勢市上水道	480	0	420	浅井戸	1	登録検査機関
	129	伊勢市	宮川医療少年院長	宮川医療少年院	1	S56.3.31	S27.1.1	伊勢市上水道	160	140	40	浅井戸	1	登録検査機関
	130	伊勢市	度会郡町村組合立老人ホーム高砂寮	度会郡町村組合立老人ホーム高砂寮		H14.9.30	S34.2.1	伊勢市上水道	160	160	32	併用	1	登録検査機関
	131	伊勢市	横浜ゴム株式会社三重工場	横浜ゴム株式会社三重工場		H14.9.27		伊勢市上水道	1,478	0	70	表流水	1	登録検査機関
	132	伊勢市	伊勢赤十字病院	伊勢赤十字病院		H22.7.14		伊勢市上水道	2,891	0	905	併用	1	登録検査機関
	133	伊勢市	イオン伊勢店	イオン伊勢店		H25.7.30		伊勢市上水道	7,450	0	123	併用	1	登録検査機関
	134	伊勢市	伊勢市民病院	伊勢市民病院		H30.2.13		伊勢市上水道	1,373	0	214	併用	1	登録検査機関
	135	伊勢市	陸上自衛隊航空学校長	陸上自衛隊明野駐屯地	1	H20.10.24	H20.11.25					深井戸	1	登録検査機関
	136	鳥羽市	株式会社御木本真珠島	ミキモト真珠島		H14.9.25	S26.3.1	鳥羽市水道事業	780	0	73	受水	1	登録検査機関
	137	志摩市	伊勢志摩リゾートマネジメント(株)	NEMU専用水道		H16.3.18	S63.8.31	志摩市水道事業	120	0	800	表流水、 伏流水、 受水	1	登録検査機関
	138	志摩市	コアグローバルマネジメント(株)	クインテッサホテル伊勢志摩		H25.12.20		志摩市水道事業	316	11	80	深井戸、 受水	1	登録検査機関
	139	玉城町	伊勢観光開発(株)	伊勢カントリークラブ		H15.4.1	H24.7.28	玉城町上水道	300	0	130	浅井戸	1	登録検査機関
140	玉城町	パナソニック(株)	パナソニック(株)伊勢工場		H25.3.22	H28.3.25	玉城町上水道	2,100	0	380	浅井戸	1	登録検査機関	
153	南伊勢町	ハートランド管理センター(株)	南志摩パールランド		H23.9.26		南伊勢町上水道	8,920	300	659	受水	1	登録検査機関	
伊賀	141	伊賀市	三交興業(株)	名阪上野ドライブイン		H16.10.27	S47.3.1	伊賀市上水道	1,000	0	383.6	深井戸	1	登録検査機関
	142	伊賀市	学校法人日生学園	桜丘高等学校		S55.10.7	S42.4.1		1,500	357	525	受水	1	登録検査機関
	143	伊賀市	医療法人社団岡波総合病院	介護老人保健施設「伊賀ゆめが丘」		H17.5.9	H17.6.11	伊賀市上水道	210	0	53.3	深井戸	1	登録検査機関
	144	伊賀市	KRG管理センター(株)	美旗グリーンハイツ		S59.11.21	S59.11.1	伊賀市上水道	3,884	54	1087	深井戸	1	登録検査機関
	145	伊賀市	医療法人岡波病院	岡波病院		H14.9.30	H12.2.1	伊賀市上水道	420	0	210	深井戸	1	登録検査機関
	146	伊賀市	KRG管理センター(株)	グリーンタウン阿山		S58.4.30	S58.4.1		3,000	48	1188	深井戸	1	登録検査機関
	147	伊賀市	(株)メナードランド	青山高原メナードランド		H14.9.30	H8.4.1		2,838	0	851.4	深井戸	1	登録検査機関
	148	伊賀市	農事組合法人伊賀の里モクモク手づくりファーム	伊賀の里モクモク手づくりファーム		H19.9.18	H19.9.18	伊賀市上水道	1,000	0	811	深井戸	1	登録検査機関
	149	伊賀市	医療法人社団岡波総合病院	介護老人保健施設「第2おかなみ」		H19.10.19	H19.10.19	伊賀市上水道	270	0	240	深井戸	1	登録検査機関
	150	伊賀市	医療法人社団岡波総合病院	介護老人保健施設「おかなみ」		H20.2.13	H20.2.13	伊賀市上水道	180	0	46	深井戸	1	登録検査機関
	151	伊賀市	プリマハム(株)	プリマハム(株)三重工場		H20.2.26	H20.3.27	伊賀市上水道	600	0	1100	深井戸	1	登録検査機関
	152	名張市	オリックス・ゴルフ・マネジメント株式会社	グリーンハイランドカントリー倶楽部		H28.7.13	H18.8.31		408	0	91	深井戸	1	登録検査機関
東紀州	154	紀宝町	紀宝町長	浅里地区専用水道		H22.12.17	H25.5.7		99	51	76	表流水	1	登録検査機関

令和3年度
三重県の水道概況
令和5年3月発行

発行 三重県境生活部
大気・水環境課

〒514-8570 三重県津市広明町13番地
TEL 059-224-3145