

三重県緊急輸送道路ネットワーク図 (桑名管内) R6.2改訂版


大垣市

岐阜県

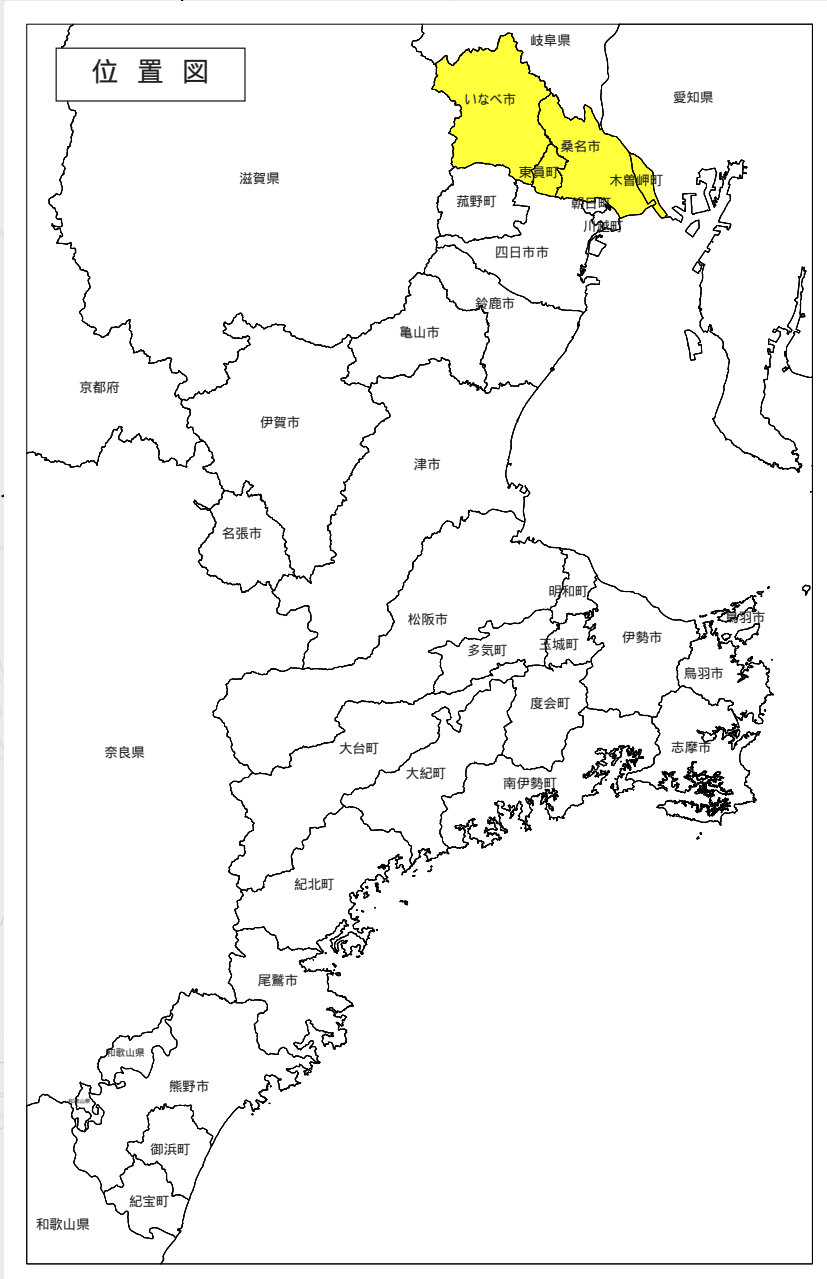
海津市

緊急輸送路	
	第1次緊急輸送道路(自動車専用道路)
	第1次緊急輸送道路(一般道路)
	第2次緊急輸送道路
	第3次緊急輸送道路

防災拠点	
(1次)	
	県庁舎及び県総合庁舎
	地方中心都市庁舎
	国際拠点港湾及び管理庁舎
	自衛隊駐屯地
(2次)	
	市町本庁舎
	市町庁舎
	重要港湾及び耐震強化岸壁整備港湾等
	道路管理庁舎
	海上保安庁庁舎
	警察庁舎
	消防本部庁舎
	広域防災拠点及び公共ヘリポート
	災害医療拠点
(3次)	
	JR特急停車駅・貨物取扱駅
	近鉄特急停車駅
	救助活動拠点
	地域内輸送拠点(市町物資拠点)
	製油所
	進出拠点



多賀町



愛西市

津島市

愛知県

蟹江町

桑名市

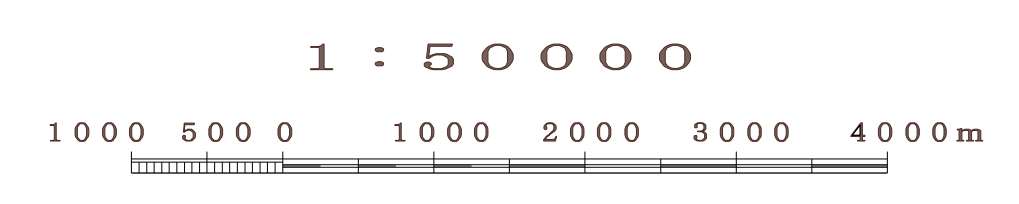
木曾岬町

弥富市

東員町

朝日町

川越町



この地図の作成に当たっては、国土地理院長の承認を得て、同院発行の数値地図25000(空間データ基盤)及び基礎地図情報を使用した。(承認番号 平21業使 第146号)

共有デジタル地図共同整備業務共同企業体調製