



目次

01	組織機構	1
02	令和8年度当初予算	2～3
Topics1	三重県独自の「5年後の達成目標」	4
Topics2	安全で快適な道路空間づくりの推進	4
Topics3	脱炭素社会（カーボンニュートラル）の実現	5
Topics4	デジタル化（DX）の推進	6
Topics5	放置船対策の推進	7
Topics6	豊かで活力のある地域づくりの推進	7
03	道路整備	8～9
04	流域整備	10～11
05	災害対応力の向上	11
06	都市政策	12～13
07	住まい政策	14～15
08	公共事業総合政策	16～17
09	工事検査	17

数字でみる県土整備部


○管理する道路延長は

約 **3,431** km



管理路線数は 321 路線
で、4,207 箇所の橋梁
と 129 箇所のトンネル
を管理しています。

(令和8年3月31日現在)




4,207 箇所



129 箇所

○管理する河川延長は

約 **2,307** km



一級河川 354 河川（延長約 1,518 km）、二級河川
192 河川（延長約 789 km）を管理しています。

(令和8年4月1日現在)

○管理する海岸延長は

約 **308** km



三重県の海岸線延長は全国8位の約 1,083 kmです。うち、管理するのは約 308 km(国土交通省水管理・国土保
全局所管 179 km、国土交通省港湾局所管 121 km、両局
重複8 km)となっています。(令和8年3月31日現在)

○管理する港湾は

管理する港湾は 19 港あ
ります。その他、四日市
港管理組合が管理する国
際拠点港湾の四日市港が
あります。



19 港

○管理するダムは

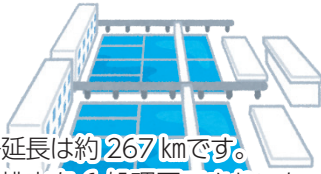
管理するダムは 3 箇所、
建設中のダムは 1 箇所あ
ります。



3 箇所

○管理する下水道管路延長は

約 **267** km



管理する流域下水道の管路延長は約 267 kmです。
15 市町 約 90 万人の生活排水を 6 処理区できれいな
水に処理しています。(令和8年3月31日現在)

○管理する都市公園は

管理する都市公園は 6 箇
所あり、年間約 230 万
人に利用されています。



6 箇所